

陆丰市城区公共交通专项规划（近期）实施方案

一、近期公交规划实施方案概要

为了加快推进公交线网优化整合工作，根据陆丰市政府的要求，结合陆丰市公交规划、陆丰市基础道路网和建筑群的建设计划，制定了陆丰市具体公交线路近期实施计划。陆丰市近期公交线路实施方案包括现状保留线路 5 条（含现状调整线路 1 条），近期新增线路 6 条，一共 11 条线路，涉及 17 个首末站以及每条线路上的中途停靠站的建设与规划用地等。

在陆丰市原有的公交线路中，保留 2 路、3 路、5 路、6 路、8 路公交线路，在此基础上新增 1 路、4 路、7 路、9 路、10 路、11 路等 6 条公交线路，新开的 6 条线路将在近期实施。

其中新增 1 路线路（城东镇政府-市委党校）主要是为了加强老城区及行政新区与市委党校之间的出行联系；

新增 4 路线路（市人社局-河西镇政府）途径南堤路、永泰路等核心城区，主要是为了加强城区人民路路段与河西城区之间的出行联系；

新增 7 路线路（宽塘村-市人社局）通过连接新华路，北起宽塘村南至市人社局首末站，主要是为了加强东海大道一带的出行联系；

新增 9 路线路（龙山中学新校区-乌坎村委会）主要是为了加强东海大带与广汕公路带之间的出行快速连接，同时解决东海花园周围居住区的出行困难问题；

新增 10 路线路（市粤运汽车站-城东镇政府）主要是为了加强人民路一带与南堤路、城东片区之间的出行联系；

新增 11 路线路（市粤运汽车站-火车站）主要是为了加强人民路一带与陆丰火车站之间的出行联系，直接拉通粤运汽车站与陆丰火车站的点对点快速连接。

11 条线路合计里程数为 125km，其中保留线路的里程 54km，新增线路里程 71km；总配车数为 160 辆车，其中保留线路配车数 82 辆，新增线路配车数 78 辆。

站点的建设可分为站牌与站亭两种形式，从城市美观、道路安全、群众方便三个角度出发，经过实地考察，近期实施方案中共规划首末站及中途停靠站总共 210 个（同一站名在道路两侧设置的站点记作 2 个）：192 个站牌，18 个站亭；其中城区首末站 13 个（站牌 14 个，站亭 6 个），中途停靠站 103 个（站牌 196 个，站亭 12 个）。

二、近期公交线网实施方案

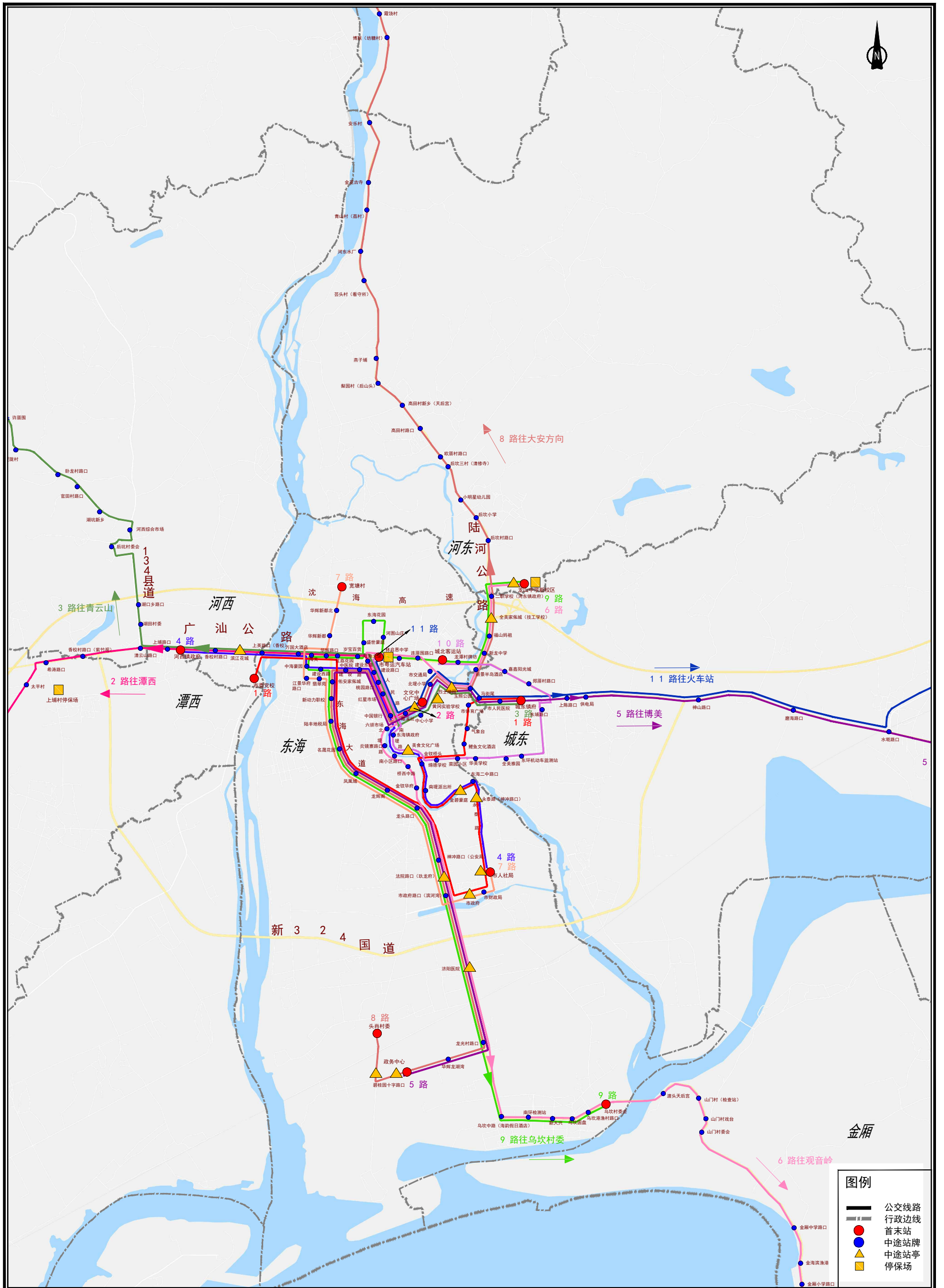
陆丰市城区近期规划 11 条线路，具体信息如下：

表 1 陆丰市近期实施公交线路信息一览表

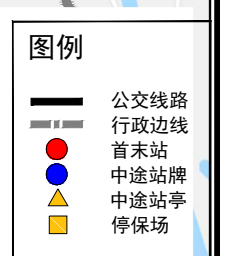
线路名称	线路属性	线路走向（城区）	线路长度 (km)	配车数 (辆)	预计完成 时间
1 路（城东镇政府-市委党校）	新增线路	城东镇政府⇌人民医院⇌马街尾⇌市体育广场⇌气象台⇌鲤鱼文化酒店⇌菜园小区⇌绵德学校⇌金钗桥头⇌南堤派出所⇌金碧豪庭⇌东海二中路口⇌永泰路（神冲路口）⇌市财政局⇌市政府⇌滨河湾⇌法院路口（玖龙府）⇌神冲路口（公安局）⇌龙头路口⇌龙辉阁⇌凤凰城⇌名晟花园⇌陆丰地税局⇌新动力职校⇌佑安家佩城⇌华辉路口⇌海关⇌万国大酒店⇌上英路口（香校）⇌市委党校	13	12	2019
2 路（文化中心广场-潭西崎头）	现状保留	文化中心广场⇌霞溪社⇌中国银行（人民桥头）⇌红星综合市场⇌桃园路口⇌建设路口（移动通信）⇌岁宝百货⇌红荔花园⇌华辉路口⇌上英路口（香校）⇌滨江花城⇌河西镇政府	5	12	-
3 路（城东镇政府-清云山）	现状保留	城东镇政府⇌人民医院⇌马街尾⇌玉照公园（零公里）⇌烈士陵园（龙山花园）⇌皇岗实验学校⇌中心小学⇌中国银行（人民桥头）⇌红星综合市场⇌桃园路口⇌建设路口（移动通信）⇌岁宝百货⇌红荔花园⇌华辉路口⇌上英路口（香校）⇌滨江花园⇌香校村路口⇌河西政府	7	10	-
4 路（市人社局-河西镇政府）	新增线路	市人社局（建设局、财政局）⇌永泰路（神冲路口）⇌东海二中路口⇌金碧豪庭⇌南堤派出所⇌金钗桥头⇌全美美食广场⇌东海镇政府⇌中国银行（人民桥头）⇌红星综合市场⇌桃园路口⇌建设路口（移动通信）⇌建设东路⇌中医院⇌建设西路⇌中海豪园⇌万国大酒店⇌滨江花城⇌河西镇政府	14	12	2019
5 路（政务中心-博美广场）	现状保留	政务中心⇌华辉龙湖湾⇌龙光村路口⇌东海开发区（济阳医院）⇌市政府路口（滨河湾）⇌法院路口（玖龙府）⇌神冲路口（公安局）⇌龙头路口⇌龙辉阁⇌凤凰城⇌名晟花园⇌陆丰地税局⇌新动力职校⇌佑安家佩城⇌中医院⇌建设路口（移动通信）⇌桃园路口⇌红星综合市场路口⇌中国银行（人民桥头）⇌霞溪社⇌文化中心广场⇌北堤小学（贸易城）⇌烈士陵园（龙山花园）⇌玉照公园（零公里）⇌马街尾⇌人民医院⇌城东镇政府⇌东埔路口⇌上陈路口	14	20	-
6 路（龙山中学新校区-观音岭景区）	现状保留， 调整线路	龙山中学新校区⇌二职学校（河东镇政府）⇌技工学校⇌福山妈祖⇌新龙中学⇌丽景半岛酒店⇌玉照公园⇌烈士陵园（龙山花园）⇌市交通局⇌连厝围路口⇌林启恩中学（师范路口）⇌粤运汽车站⇌旺角大厦⇌建设路口（移动通信）⇌桃园路口⇌红星综合市场⇌中国银行（人民桥头）⇌六驿市场⇌炎镜寨路口⇌南小区路口⇌桥西中路⇌金钗华府⇌龙头路口⇌神冲路口（市公安局）⇌法院路口（玖龙府）⇌市政府路口（滨河湾）⇌济阳医院⇌乌坎中路（海韵假日酒店）⇌南环检测站⇌新大兴（移动通讯）⇌乌坎圆盘⇌乌坎港渔村路口⇌乌坎村委会（注：返回路线途经末站点为：龙潭村牌坊路口（龙潭路）⇌土石方⇌丽景半岛酒店⇌玉照公园	12	20	-

7路（宽塘村-市人社局）	新增线路	宽塘村⇌华辉新都北⇌华辉新都⇌海关⇌中海豪园⇌江景华府路口（洛洲花苑、洛洲家园）⇌翡翠苑⇌新动力职校⇌陆丰地税局⇌名晟花园⇌凤凰城⇌龙辉阁⇌龙头路口⇌神冲路口（公安局）⇌市法院路口（玖龙府）⇌市政府路口（滨河湾）⇌市政府市人社局	8	12	2019
8路（头肖村委-供销加油站）	现状保留线路	头肖村委⇌碧桂园十字路口⇌政务中心⇌华辉龙湖湾⇌龙光村路口⇌东海开发区（济阳医院）⇌市政府路口（滨河湾）⇌法院路口（玖龙府）⇌神冲路口（公安局）⇌龙头路口⇌龙辉阁⇌凤凰城⇌名晟花园⇌陆丰地税局⇌新动力职校⇌佑安家侖城⇌中医院⇌建设路口（移动通信）⇌桃园路口⇌红星综合市场路口⇌中国银行（人民桥头）⇌霞溪社⇌文化中心广场⇌北堤小学（贸易城）⇌烈士陵园（龙山花园）⇌玉照公园（零公里）⇌新龙中学⇌福山妈祖⇌全美家侖城（技工学校）⇌二职学校（河东镇政府）	16	20	-
9路（龙山中学新校区-乌坎村委会）	新增线路	龙山中学新校区⇌二职学校（河东镇政府）⇌全美家侖城（技工学校）⇌霞湖妈祖⇌新龙中学⇌龙潭村牌坊⇌龙潭村路口⇌木材市场路口⇌河图山庄⇌东海花园（城北派出所）⇌盛世豪庭⇌华辉新都⇌海关⇌中海豪园⇌建设西路⇌益智学校路口⇌佑安家侖城⇌新动力职校⇌市地税局⇌名晟花园⇌凤凰城⇌龙辉阁⇌龙头路口⇌神冲路口（市公安局）⇌法院路口（玖龙府）⇌市政府路口（滨河湾）⇌东海开发区（济阳医院）⇌乌坎中路（海韵假日酒店）⇌南环检测站⇌新大兴（移动通信）⇌乌坎圆盘⇌乌坎港渔村路口⇌乌坎村委会	16	15	2019
10路（市粤运汽车站-城东镇政府）	新增线路	市粤运汽车站⇌建设路口（移动通信）⇌桃园路口⇌红星综合市场⇌中国银行（人民桥头）⇌东海镇政府⇌全美美食广场⇌金钗桥头⇌绵德学校⇌菜园小区⇌华美学校⇌全美雅园⇌东环机动车检测站⇌东埔路口⇌郑厝村路口⇌嘉鑫阳光城⇌龙潭村牌坊⇌城北客运站	7	14	2019
11路（市粤运汽车站-火车站）	新增线路	市粤运汽车站⇌建设路口（移动通信）⇌桃园路口⇌红星综合市场⇌中国银行（人民桥头）⇌中心小学⇌皇岗实验学校⇌烈士陵园（龙山花园）⇌玉照公园（零公里）⇌马街尾⇌人民医院⇌城东镇政府⇌上陈路口⇌陆丰供电局⇌神山路口⇌磨海路口⇌火车站路口⇌火车站	13	15	2019
合计		首末站 13 个+中途停靠站 103 个	125	160	

陆丰市城区公共交通线路规划图（近期）



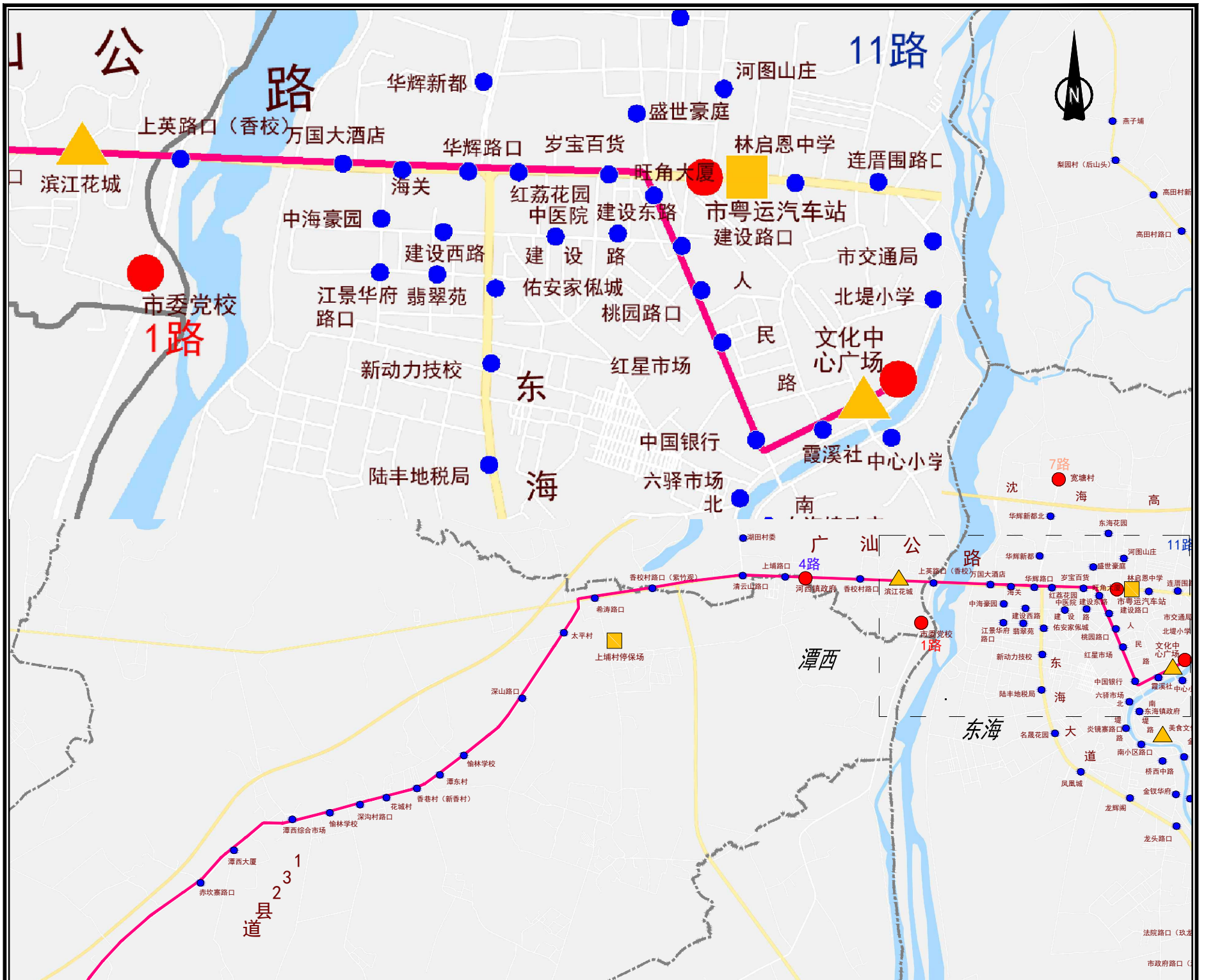
陆丰市城区公共交通线路规划图（近期）



1路



2路



初步拟定线路名称	首末站	中途停靠站点	调整思路
2路	文化广场-潭西崎头	起点：文化中心广场⇌霞溪社⇌中国银行（人民桥头）⇌红星综合市场⇌桃园路口⇌建设路口（移动通信）⇌岁宝百货⇌红荔花园⇌华辉路口⇌上英路口（香校）⇌滨江花城⇌香校村路口（紫竹观）⇌希涛路口⇌太平村⇌深山路口⇌榆林学校⇌潭东村⇌香巷村（新香村）⇌花城村⇌大楼村⇌深沟村路口⇌潭西综合市场⇌潭西大厦⇌赤坎寨路口⇌长安村⇌长安村委⇌西湖村（潭西二中）⇌新寨村⇌东山村⇌潭西崎头（终点）	现状保留



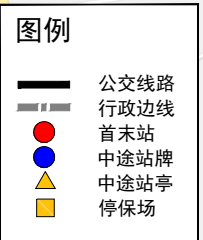
3路



4路



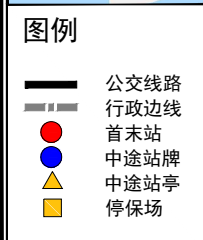
初步拟定线路名称	首末站	中途停靠站点	调整思路	预计完成时间	线路长度 (km)	配车数 (辆)
4路	市人社局 -河西镇政府	起点：市人社局（建设局、财政局）⇌永泰路（神冲路口）⇌东海二中路口⇌金碧华庭⇌南堤派出所⇌金钗桥头⇌全美美食广场⇌东海镇政府⇌中国银行（人民桥头）⇌红星综合市场⇌桃园路口⇌建设路口（移动通信）⇌建设东路⇌中医院⇌建设西路⇌中海豪园⇌万国大酒店⇌滨江花城⇌河西镇政府（终点）（终点拟延伸优化至上埔村委会）	近期实施	2019	14	12



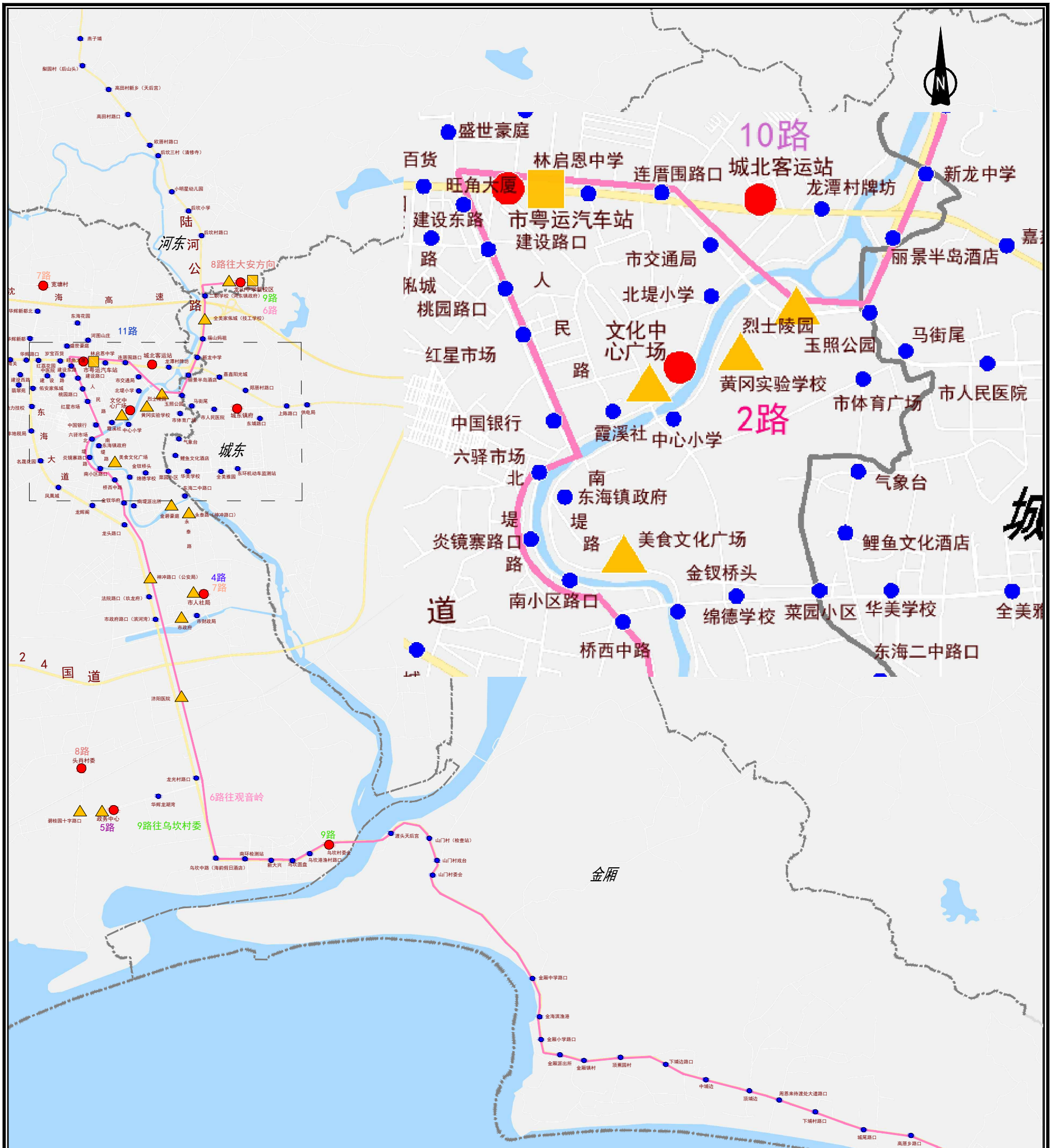
5路



初步拟定线路名称	首末站	中途停靠站点	调整思路	预计完成时间
5路	政务中心-博美广场	起点：政务中心⇌华辉龙湖湾⇌龙光村路口⇌东海开发区（济阳医院）⇌市政府路口（滨河湾）⇌法院路口（玖龙府）⇌神冲路口（公安局）⇌龙头路口⇌龙辉阁⇌凤凰城⇌名晟花园⇌陆丰地税局⇌新动力职校⇌佑安家傲城⇌中医院⇌建设路口（移动通信）⇌桃园路口⇌红星综合市场路口⇌中国银行（人民桥头）⇌霞溪社⇌文化中心广场⇌北堤小学（贸易城）⇌烈士陵园（龙山花园）⇌玉照公园（零公里）⇌马街尾⇌人民医院⇌城东镇政府⇌东埔路口⇌上陈路口⇌陆丰供电局⇌神山路路口⇌磨海路口⇌埔田村路口⇌大夫祖师路口⇌桥头村路口⇌霞饶路口⇌霞饶村委路口⇌八万路口⇌博美广场（终点）	现状保留	-



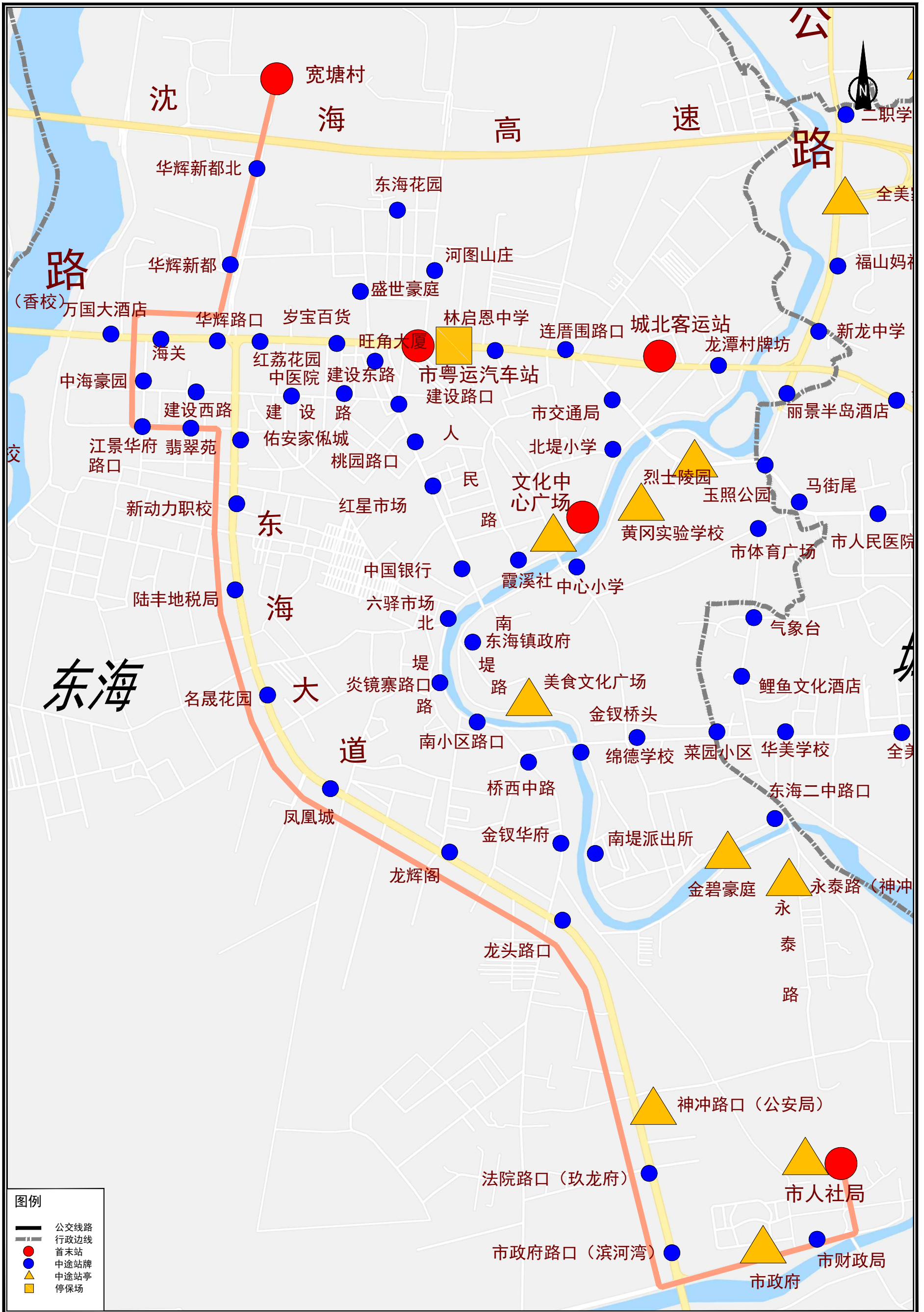
6路



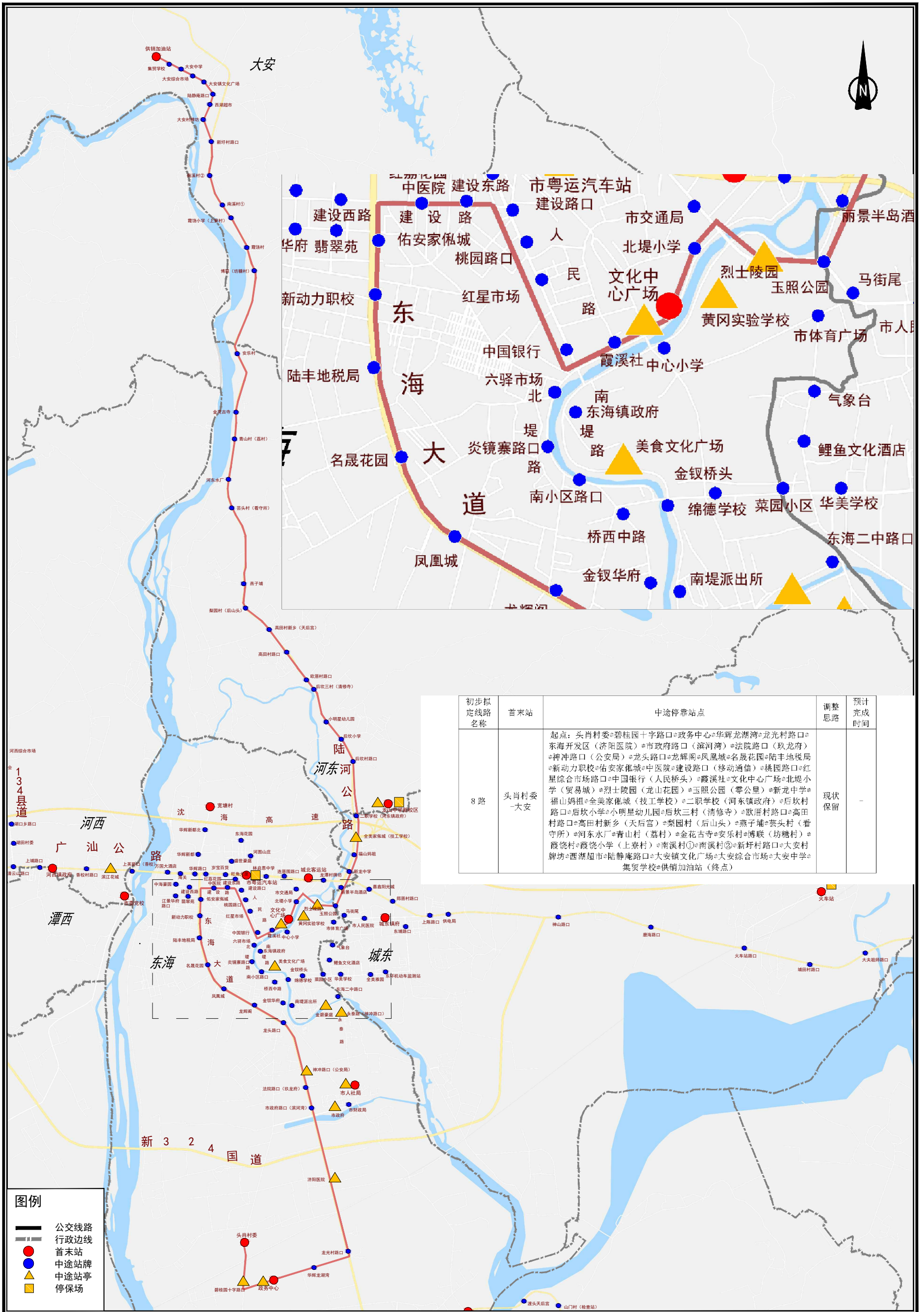
初步拟定线路名称	首末站	中途停靠站点	调整思路	预计完成时间	线路长度 (km)	配车数 (辆)
6路	龙山中学新校区-观音岭	龙山中学新校区⇌二职学校(河东镇政府)⇌技工学校⇌福山妈祖⇌新龙中学⇌丽景半岛酒店⇌玉照公园⇌烈士陵园(龙山花园)⇌市交通局⇌连厝围路口⇌林启恩中学(师范路口)⇌粤运汽车站⇌旺角大厦⇌建设路口(移动通信)⇌桃园路口⇌红星综合市场⇌中国银行(人民桥头)⇌六驿市场⇌炎镜寨路口⇌南小区路口⇌桥西中路⇌金钗华府⇌龙头路口⇌神冲路口(市公安局)⇌法院路口(玖龙府)⇌市政府路口(滨河湾)⇌济阳医院⇌乌坎中路(海韵假日酒店)⇌南环检测站⇌新大兴(移动通讯)⇌乌坎圆盘⇌乌坎港渔村路口⇌乌坎村委会⇌渡头天后宫⇌山门村(检查站)⇌山门村戏台⇌何公岭路口(山门村戏台)⇌金厢中学路口⇌金海滨渔港⇌金厢小学路口⇌金厢派出所路口⇌金厢镇村⇌顶蕉园村⇌下埔边路口⇌中埔边⇌顶埔边⇌周恩来待渡处大道路口⇌下埔村路口⇌城尾路口(城美路口)⇌高厝乡路口⇌十二岗村路口⇌十二岗新乡路口⇌观音岭景区(注:返回路线途经末站点为:龙潭村牌坊路口(龙潭路)⇌土石方⇌丽景半岛酒店⇌玉照公园)	现状保留,调整线路	-	12	20



7路



8路

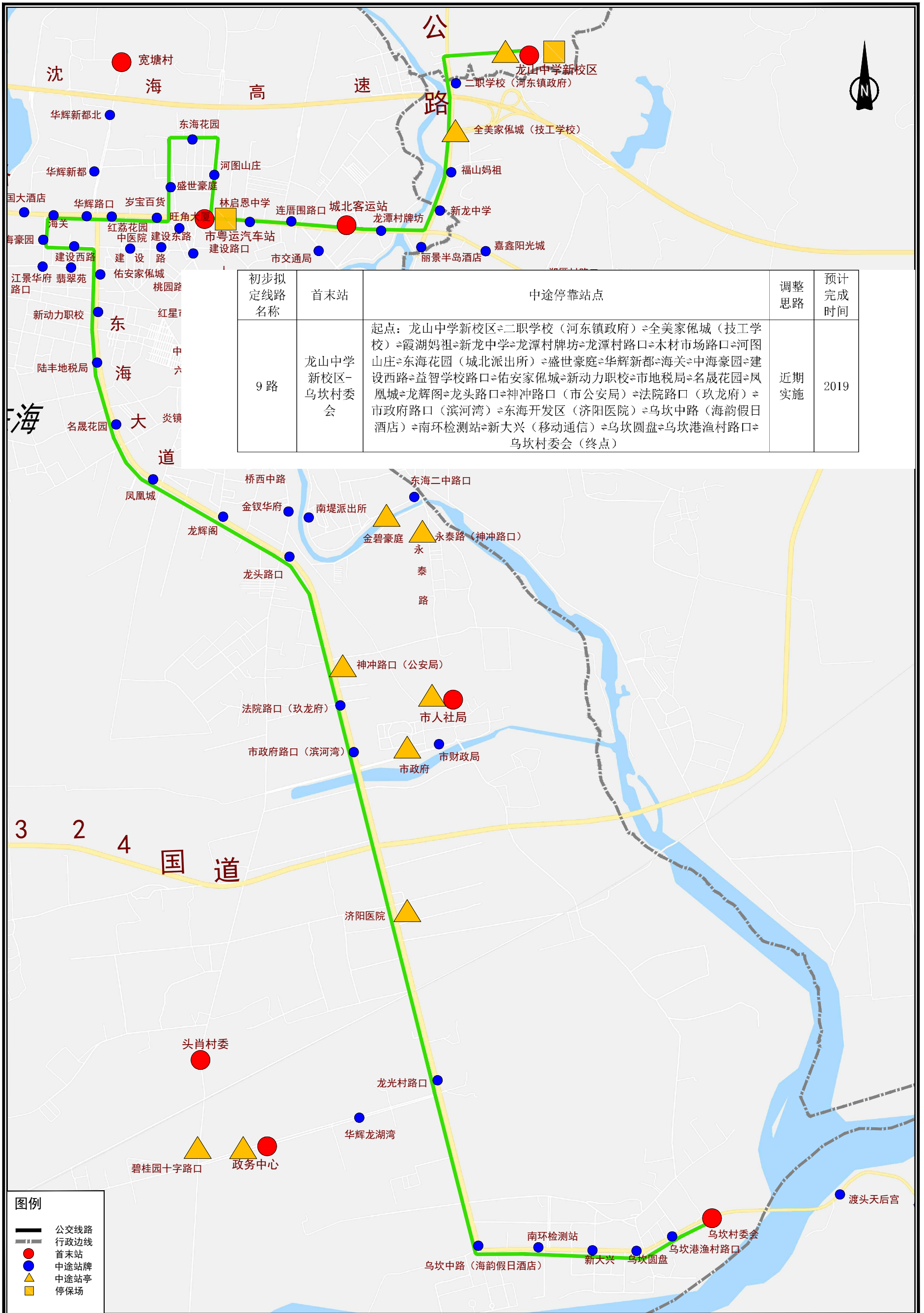


初步拟定线路名称	首末站	中途停靠站点	调整思路	预计完成时间
8路	头肖村委—大安	起点：头肖村委=碧桂园十字路口=政务中心=华辉龙潭湾=龙光村路口=东海开发区（济阳医院）=市政府路口（滨河湾）=法院路口（玖龙府）=神冲路口（公安局）=龙头路口=龙辉阁=凤凰城=名晟花园=陆丰地税局=新动力职校=佑安家俤城=中医院=建设路口（移动通信）=桃园路口=红星综合市场路口=中国银行（人民桥头）=霞溪社=文化中心广场=北堤小学（贸易城）=烈士陵园（龙山花园）=玉照公园（零公里）=新龙中学=福山妈祖=全美家俤城（技工学校）=二职学校（河东镇政府）=后坎村路口=后坎小学=小明里幼儿园=后坎三村（清修寺）=欧厝村路口=高田村路口=高田村新乡（天后宫）=梨园村（后山头）=燕子埔=芸头村（看守所）=河东水厂=青山村（荔村）=金花古寺=安乐村=博联（坊塘村）=霞溪村=霞溪小学（上寮村）=南溪村①=南溪村②=新圩村路口=大安村牌坊=西湖超市=陆静庵路口=大安镇文化广场=大安综合市场=大安中学=集贸市场=供销加油站（终点）	现状保留	-

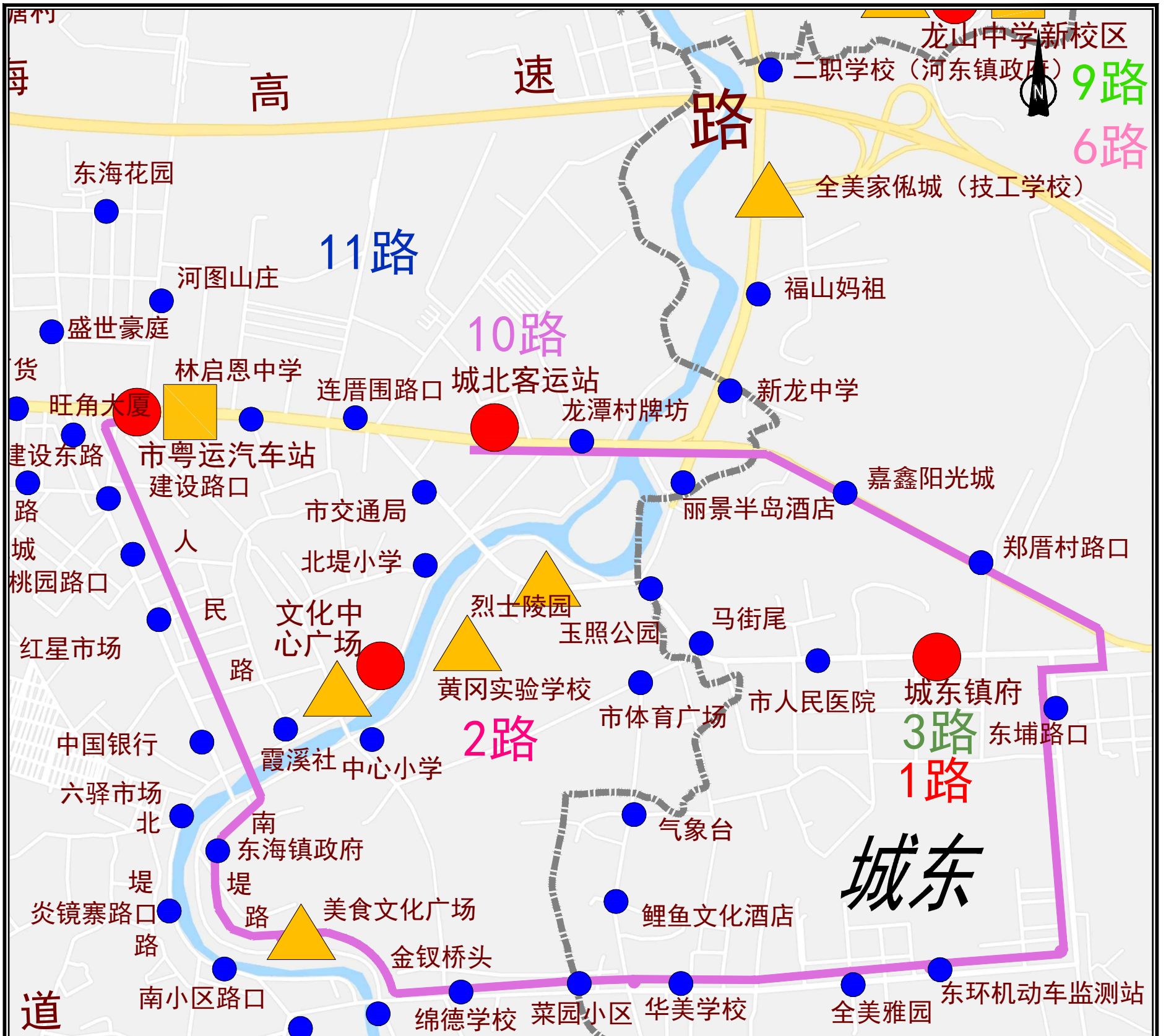
图例

- 公交线路
- 行政边线
- 首末站
- 中途站牌
- 中途站亭
- 停保场

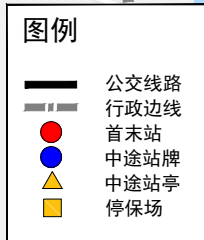
9路



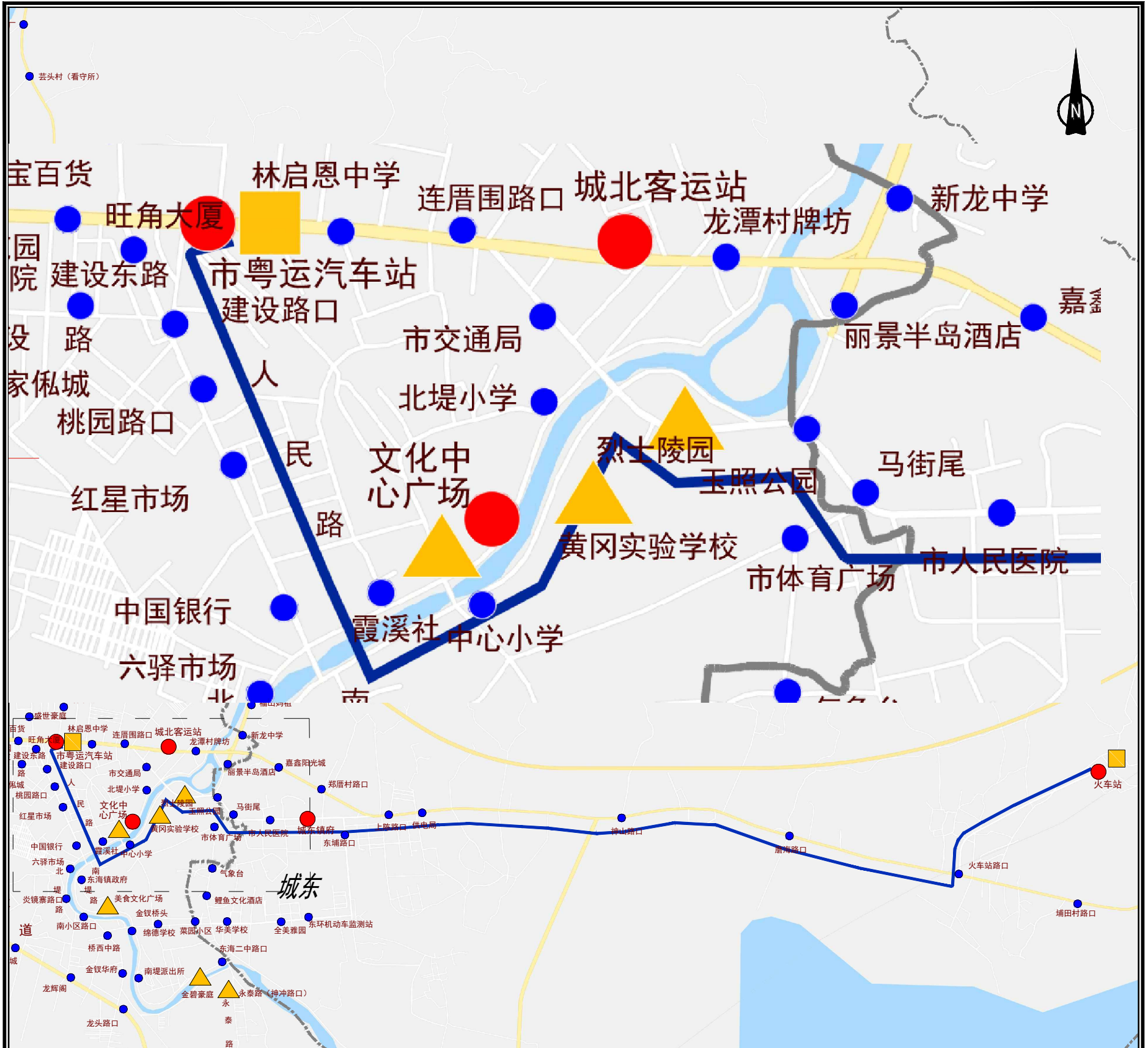
10路



初步拟定线路名称	首末站	中途停靠站点	调整思路	预计完成时间	线路长度 (km)	配车数 (辆)
10路	市粤运汽车站-城北客运站	起点: 市粤运汽车站=建设路口 (移动通信)=桃园路口=红星综合市场=中国银行 (人民桥头)=东海镇政府=全美美食广场=金钗桥头=绵德学校=菜园小区=华美学校=全美雅园=东环机动车检测站=东埔路口=郑厝村路口=嘉鑫阳光城=龙潭村牌坊=城北客运站	近期实施	2019	9	12



11路



初步拟定线路名称	首末站	中途停靠站点
11路	市粤运汽车站-火车站	起点：市粤运汽车站⇌建设路口（移动通信）⇌桃园路口⇌红星综合市场⇌中国银行（人民桥头）⇌中心小学⇌皇岗实验学校⇌烈士陵园（龙山花园）⇌玉照公园（零公里）⇌马街尾⇌人民医院⇌城东镇政府⇌上陈路口⇌陆丰供电局⇌神山路口⇌磨海路口⇌火车站路口⇌火车站

