工程咨询单位甲级资信证书号：甲 232021011043

水文、水资源调查评价甲级资质证书号：水文证 44118050 号

陆丰市 2022 年度流域面积 50 平方公里以下河道管理范围划定图　　集

广东省水利水电科学研究院

2022 年 11 月

目　录

序号	图名	页码
1	屯埔河河道管理范围线平面布置图	1
2	西山河河道管理范围线平面布置图	9
3	棋子埔水河道管理范围线平面布置图	23
4	白沙河河道管理范围线平面布置图	28
5	溪碧排涝沟河道管理范围线平面布置图	36
6	溪碧支渠河道管理范围线平面布置图	47
7	响水溪河道管理范围线平面布置图	51
8	运河河道管理范围线平面布置图	55
9	响水溪支流河道管理范围线平面布置图	62
10	新葫河河道管理范围线平面布置图	68
11	潭西高渠道河道管理范围线平面布置图	75
12	上英 3.6 渠道河道管理范围线平面布置图	90
13	崔陂水河道管理范围线平面布置图	110
14	虎陂下渠道河道管理范围线平面布置图	113
15	虎陂副坝后塘分渠河道管理范围线平面布置图	114
16	新响干渠河道管理范围线平面布置图	118
17	赤龙沟河道管理范围线平面布置图	120
18	湖东水分支河道管理范围线平面布置图	123
19	西坑总干渠河道管理范围线平面布置图	127
20	新旧头陂渠道河道管理范围线平面布置图	129
21	金厢溪河道管理范围线平面布置图	134

序号	图名	页码
22	南溪河支流河道管理范围线平面布置图	143
23	冲口水河道管理范围线平面布置图	147
24	湖东水河道管理范围线平面布置图	161
25	三渡溪河道管理范围线平面布置图	177
26	长山河湖尾支流河道管理范围线平面布置图	181
27	长山河支流河道管理范围线平面布置图	183
28	青塘河河道管理范围线平面布置图	194
29	西河河道管理范围线平面布置图	205
30	五里牌水库干渠河道管理范围线平面布置图	216
31	五里牌水库总干渠河道管理范围线平面布置图	218
32	五里牌水库东分干渠河道管理范围线平面布置图	226
33	八万河提水闸 0.5 军坑干渠河道管理范围线平面布置图	228
34	八万河提水闸 0.5 溪花干渠河道管理范围线平面布置图	233
35	八万河提水闸 0.5 北水南调干渠河道管理范围线平面布置图	237
36	八万河提水闸 0.5 东干渠河道管理范围线平面布置图	246
37	牛角隆水库主坝干渠河道管理范围线平面布置图	251
38	牛角隆水库溢洪道河道管理范围线平面布置图	253
39	牛角隆水库副坝干渠河道管理范围线平面布置图	256
40	筱投围灌区渠道河道管理范围线平面布置图	262
41	龙潭灌区总干渠河道管理范围线平面布置图	272

陆丰市屯埔河河道管理范围线平面布置图(1/8)

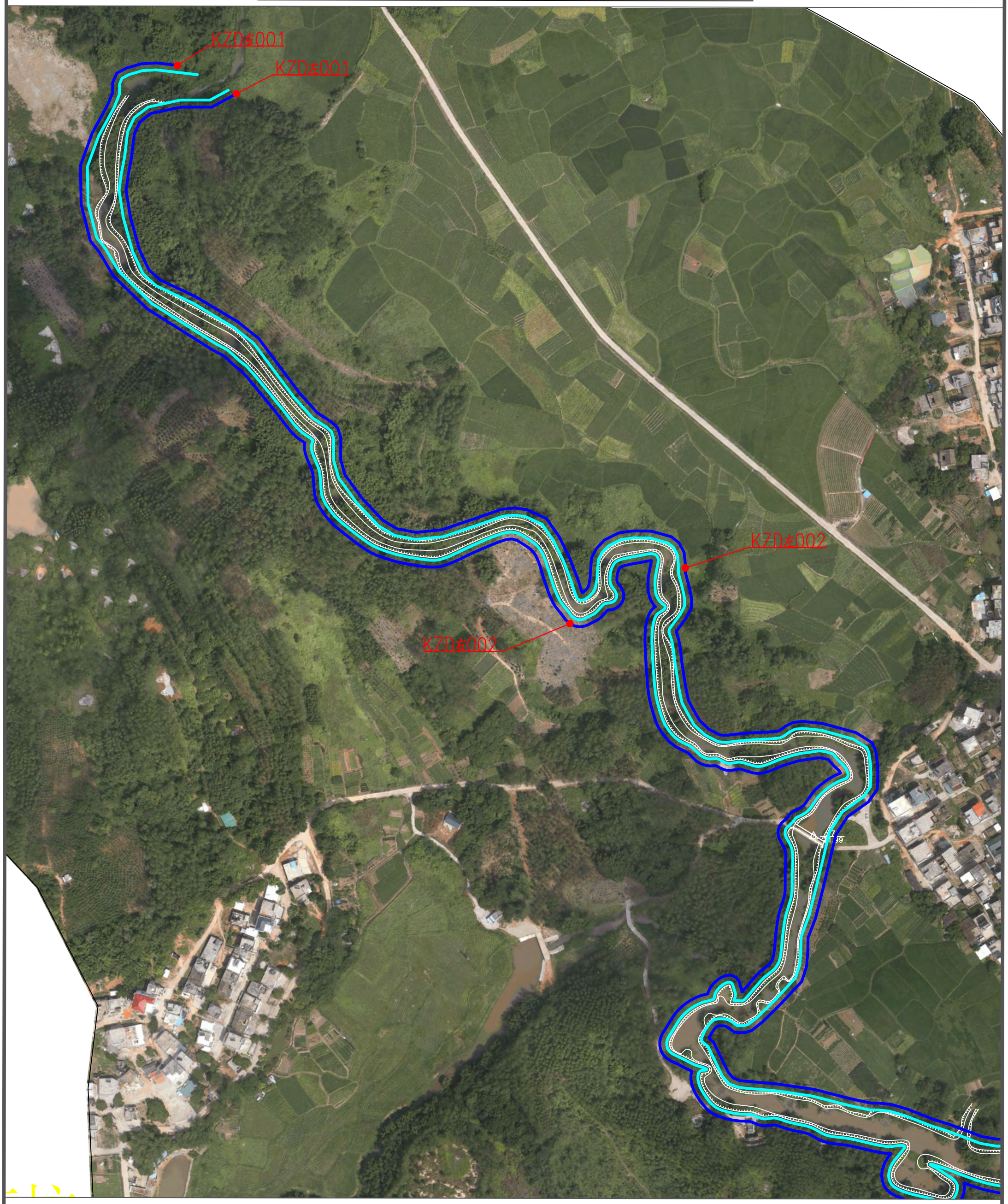

说明：

1、本图为2022年9月测图。

2、本图采用2000国家大地坐标系，1985国家高程基准。

3、比例尺： 0 25 50m

图 例

河道管理范围线	
基准线	
控制点	

N

陆丰市屯埔河河道管理范围线平面布置图(2/8)



说明：

1、本图为2022年9月测图。

2、本图采用2000国家大地坐标系，1985国家高程基准。

3、比例尺： 0 25 50m

图 例

河道管理范围线	
基准线	
控制点	

N

陆丰市屯埔河河道管理范围线平面布置图(3/8)



说明：

1、本图为2022年9月测图。

2、本图采用2000国家大地坐标系，1985国家高程基准。

3、比例尺： 0 25 50m

图 例

河道管理范围线	
基准线	
控制点	

N

陆丰市屯埔河河道管理范围线平面布置图(4/8)



说明：

1、本图为2022年9月测图。

2、本图采用2000国家大地坐标系，1985国家高程基准。

3、比例尺： 0 25 50m

图 例

河道管理范围线	
基准线	
控制点	

N

陆丰市屯埔河河道管理范围线平面布置图(5/8)



说明：

1、本图为2022年9月测图。

2、本图采用2000国家大地坐标系，1985国家高程基准。

3、比例尺： 0 25 50m

图 例

河道管理范围线	
基准线	
控制点	

N

陆丰市屯埔河河道管理范围线平面布置图(6/8)

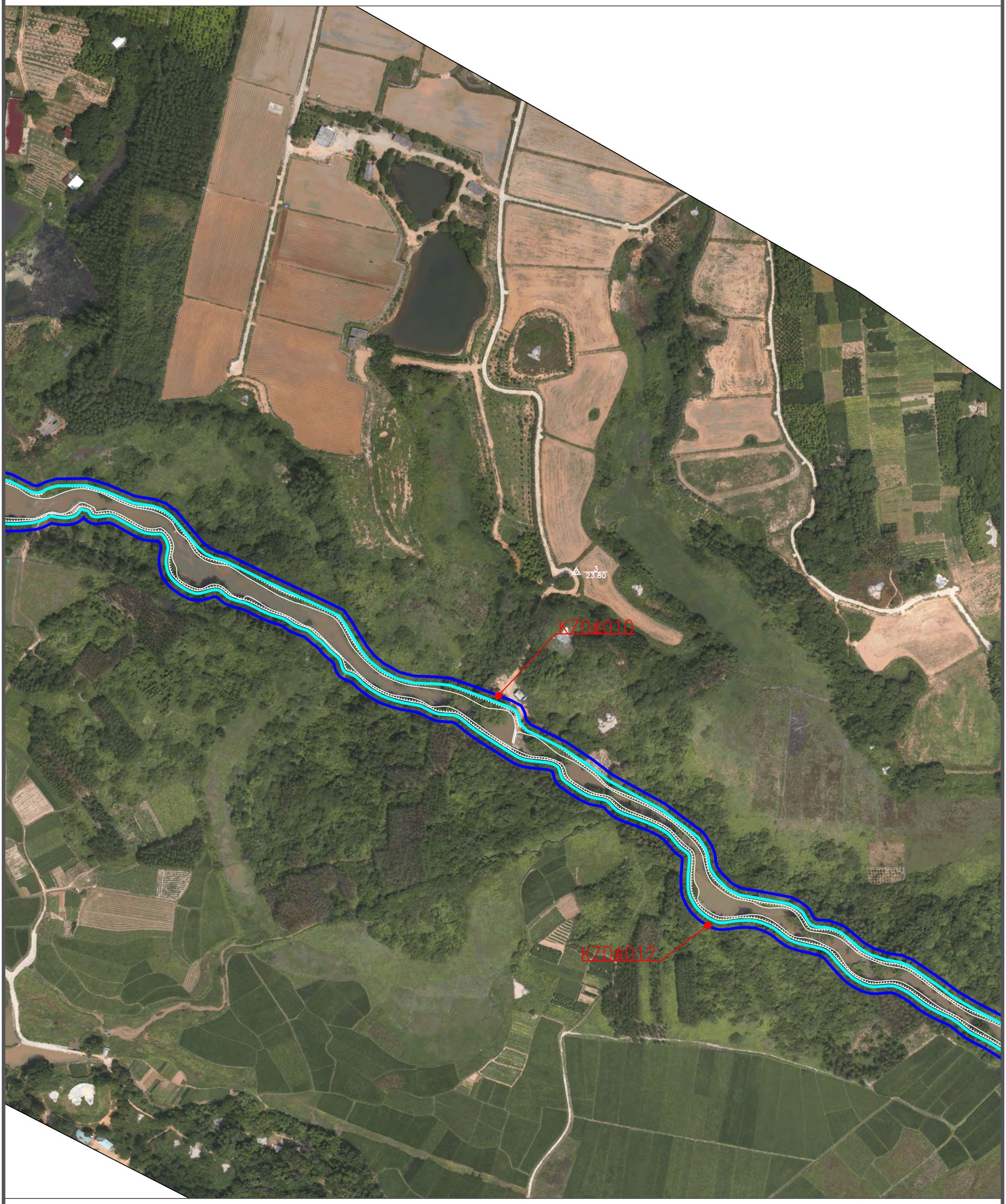

说明：

1、本图为2022年9月测图。

2、本图采用2000国家大地坐标系，1985国家高程基准。

3、比例尺： 0 25 50m

图 例

河道管理范围线	
基准线	
控制点	

N

陆丰市屯埔河河道管理范围线平面布置图(7/8)



说明：

1、本图为2022年9月测图。

2、本图采用2000国家大地坐标系，1985国家高程基准。

3、比例尺： 0 25 50m

图 例

河道管理范围线	
基准线	
控制点	

N

陆丰市屯埔河河道管理范围线平面布置图(8/8)



说明：

1、本图为2022年9月测图。

2、本图采用2000国家大地坐标系，1985国家高程基准。

3、比例尺： 0 25 50m

图 例

河道管理范围线	
基准线	
控制点	

N

陆丰市西山河河道管理范围线平面布置图(1/12)

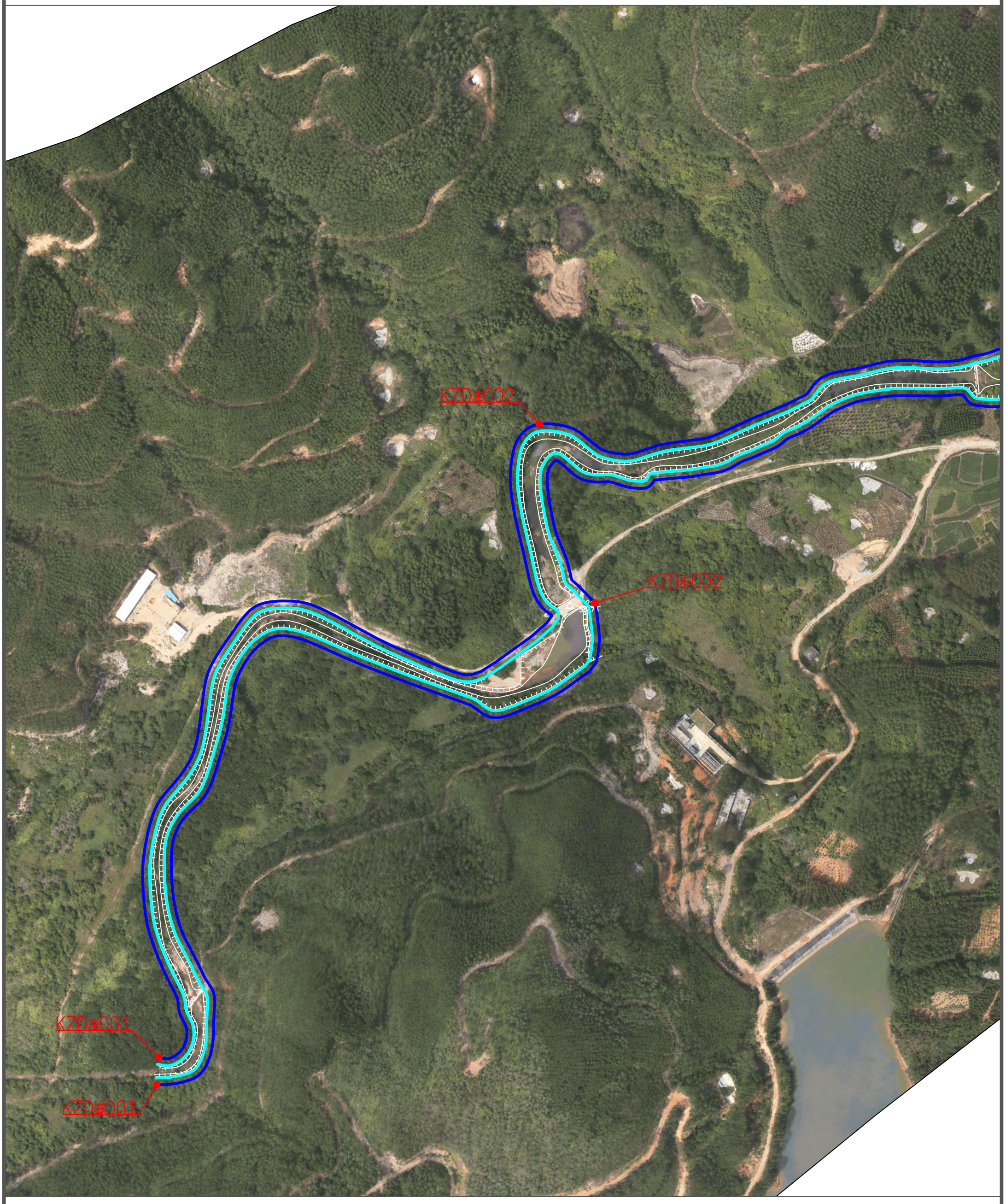

说明：

1、本图为2022年9月测图。

2、本图采用2000国家大地坐标系，1985国家高程基准。

3、比例尺： 0 25 50m

图 例

河道管理范围线	
基准线	
控制点	

N

陆丰市西山河河道管理范围线平面布置图(2/12)

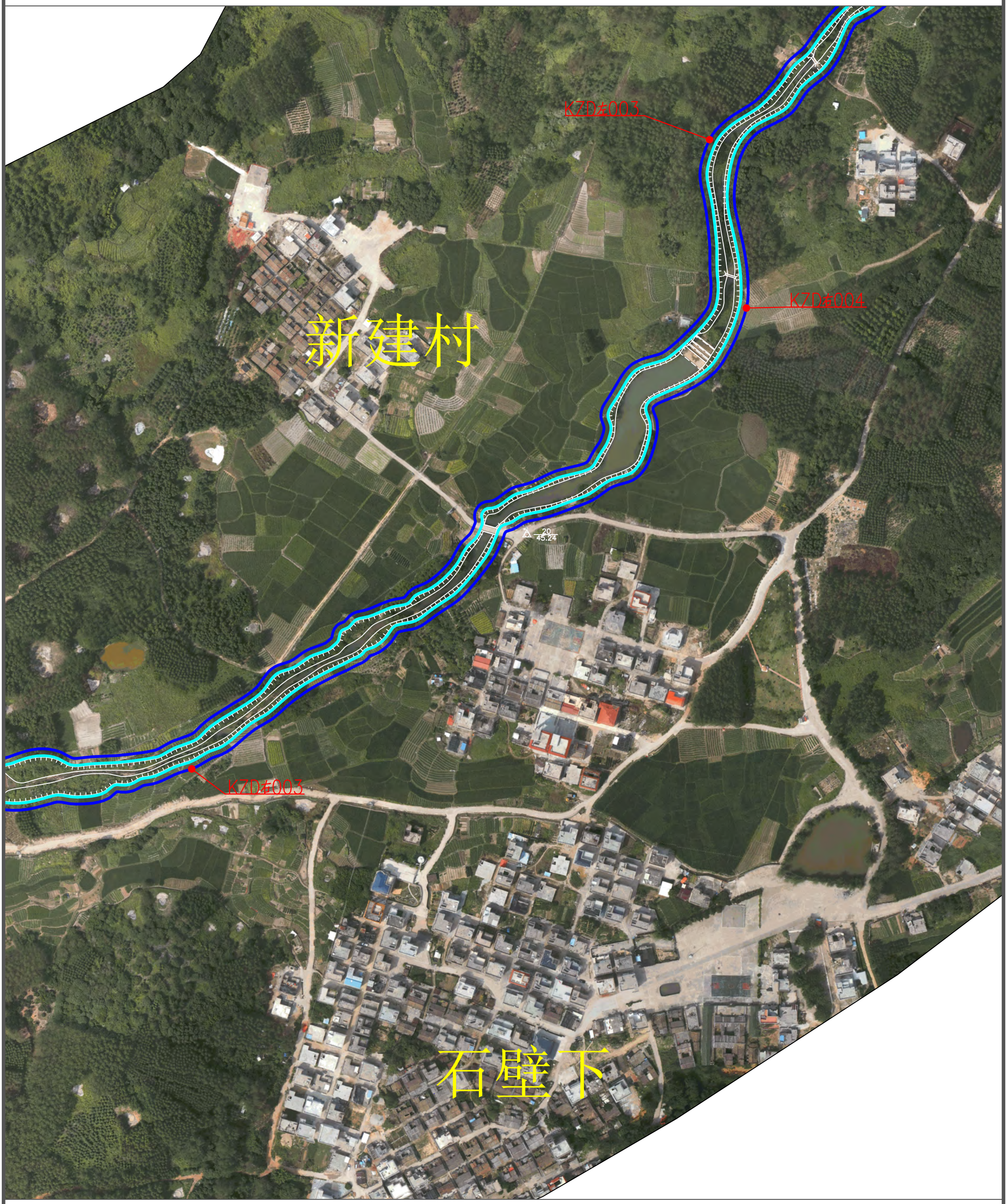

说明：

1、本图为2022年9月测图。

2、本图采用2000国家大地坐标系，1985国家高程基准。

3、比例尺： 0 25 50m

图 例

河道管理范围线	
基准线	
控制点	

N

陆丰市西山河河道管理范围线平面布置图(3/12)

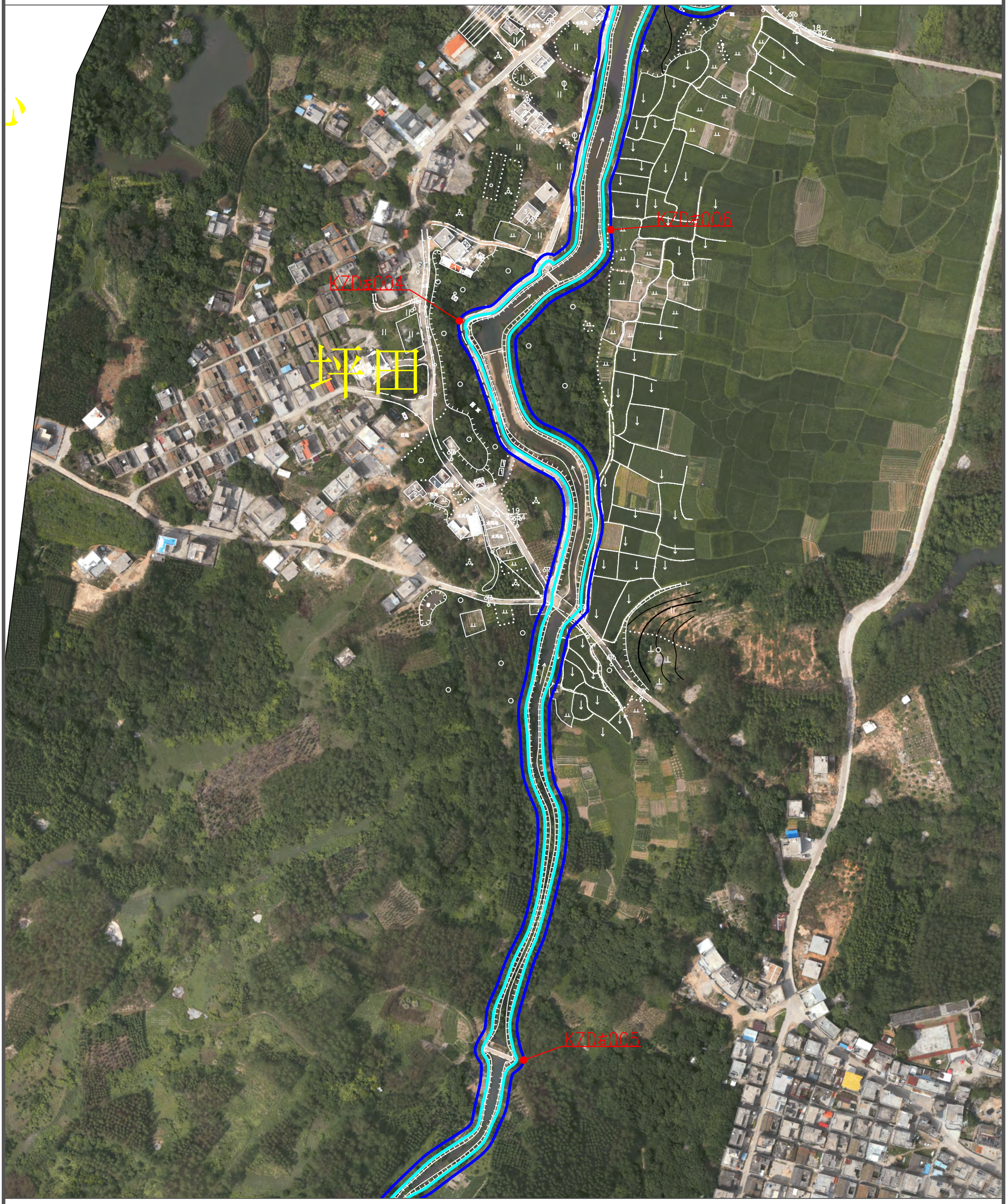

说明：

1、本图为2022年9月测图。

2、本图采用2000国家大地坐标系，1985国家高程基准。

3、比例尺： 0 25 50m

图 例

河道管理范围线	
基准线	
控制点	

N

陆丰市西山河河道管理范围线平面布置图(4/12)



说明：

1、本图为2022年9月测图。

2、本图采用2000国家大地坐标系，1985国家高程基准。

3、比例尺： 0 25 50m

图 例

河道管理范围线	
基准线	
控制点	

N

陆丰市西山河河道管理范围线平面布置图(5/12)



说明：

1、本图为2022年9月测图。

2、本图采用2000国家大地坐标系，1985国家高程基准。

3、比例尺： 0 25 50m

图 例

河道管理范围线	
基准线	
控制点	

N

陆丰市西山河河道管理范围线平面布置图(6/12)



说明：

1、本图为2022年9月测图。

2、本图采用2000国家大地坐标系，1985国家高程基准。

3、比例尺： 0 25 50m

图 例

河道管理范围线	
基准线	
控制点	

N

陆丰市西山河河道管理范围线平面布置图(7/12)



说明：

1、本图为2022年9月测图。

2、本图采用2000国家大地坐标系，1985国家高程基准。

3、比例尺： 0 25 50m

图 例

河道管理范围线	
基准线	
控制点	

N

陆丰市西山河河道管理范围线平面布置图(8/12)

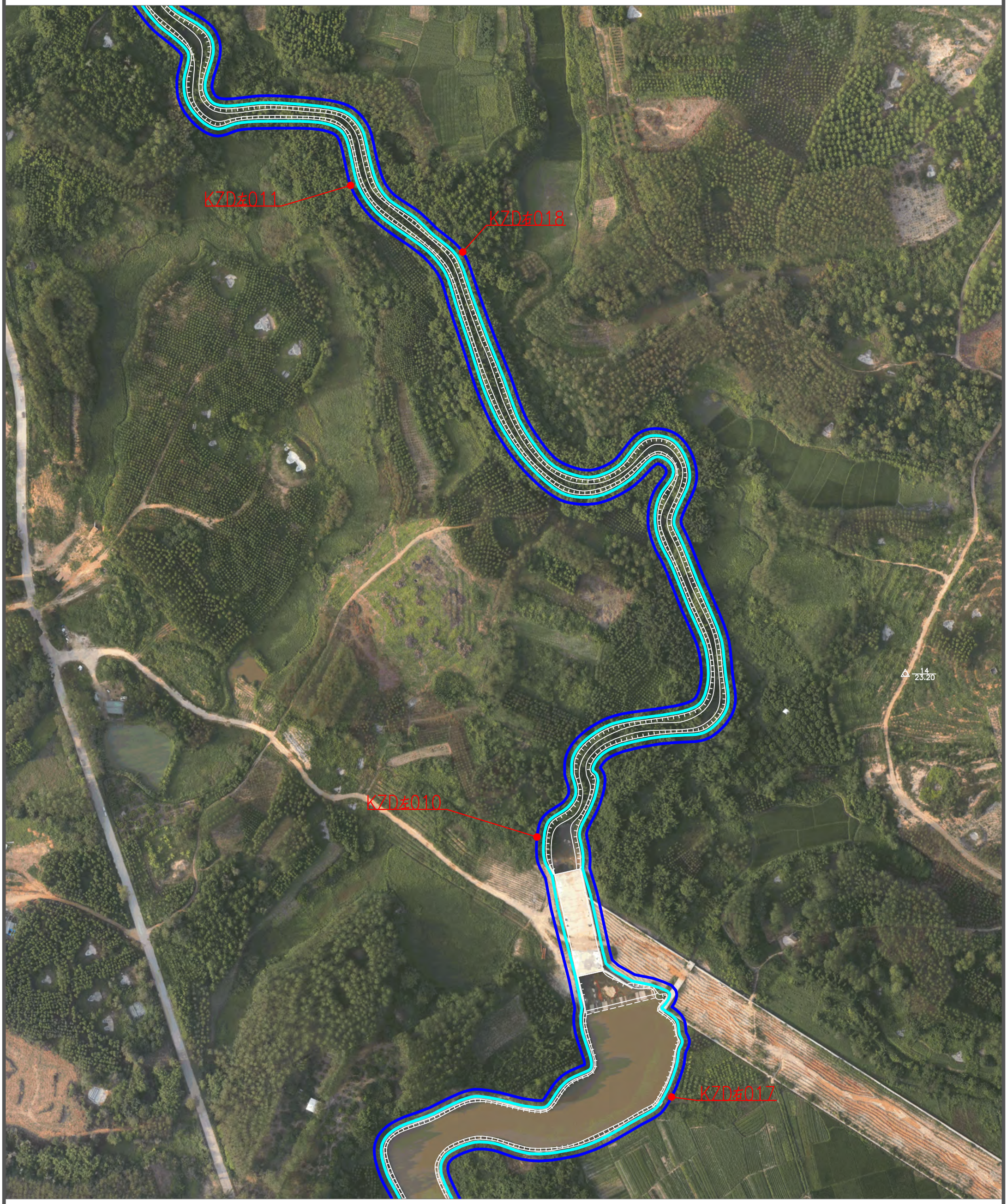

说明：

1、本图为2022年9月测图。

2、本图采用2000国家大地坐标系，1985国家高程基准。

3、比例尺： 0 25 50m

图 例

河道管理范围线	
基准线	
控制点	

N

陆丰市西山河河道管理范围线平面布置图(9/12)

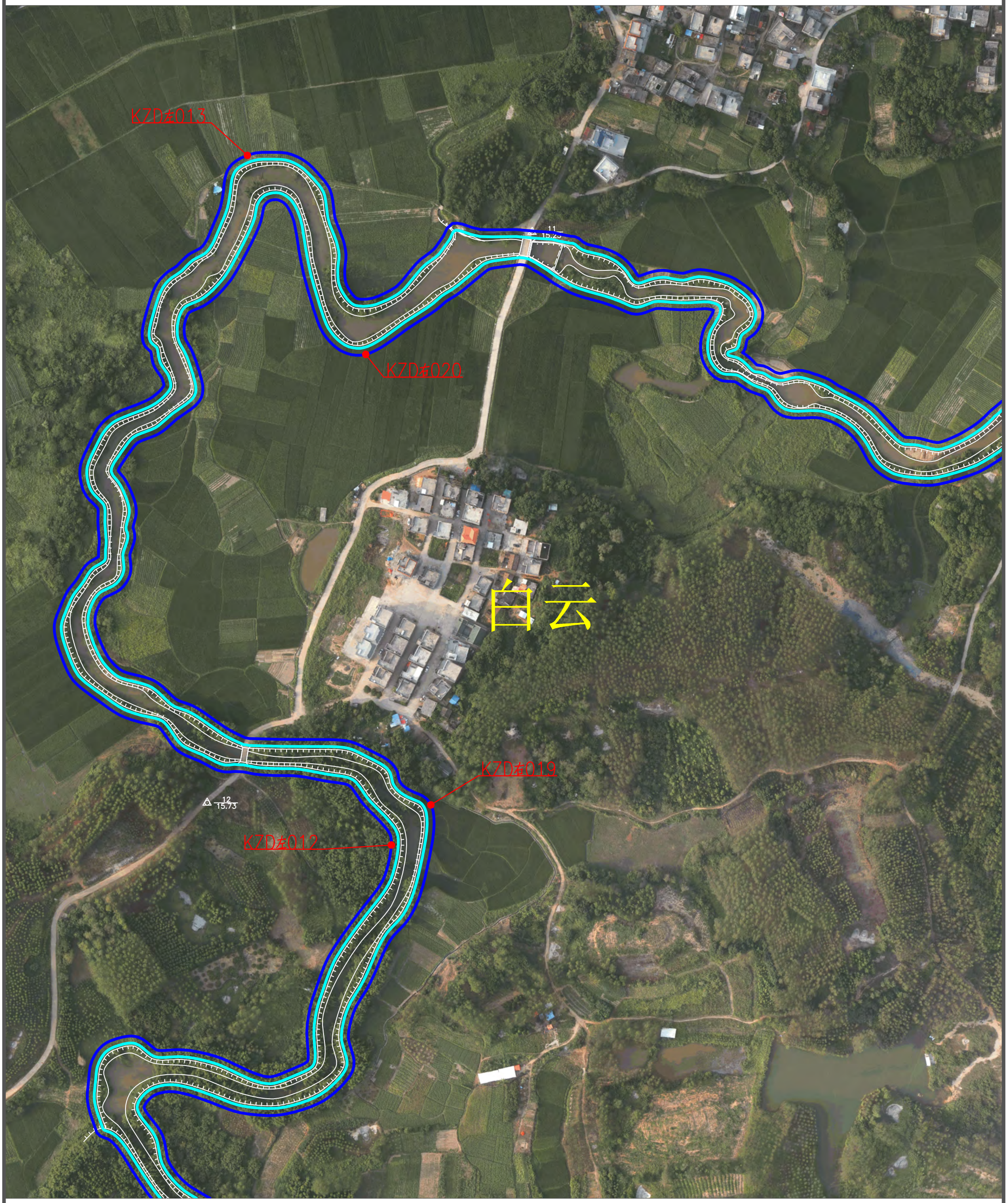

说明：

1、本图为2022年9月测图。

2、本图采用2000国家大地坐标系，1985国家高程基准。

3、比例尺： 0 25 50m

图 例

河道管理范围线	
基准线	
控制点	

N

陆丰市西山河河道管理范围线平面布置图(10/12)

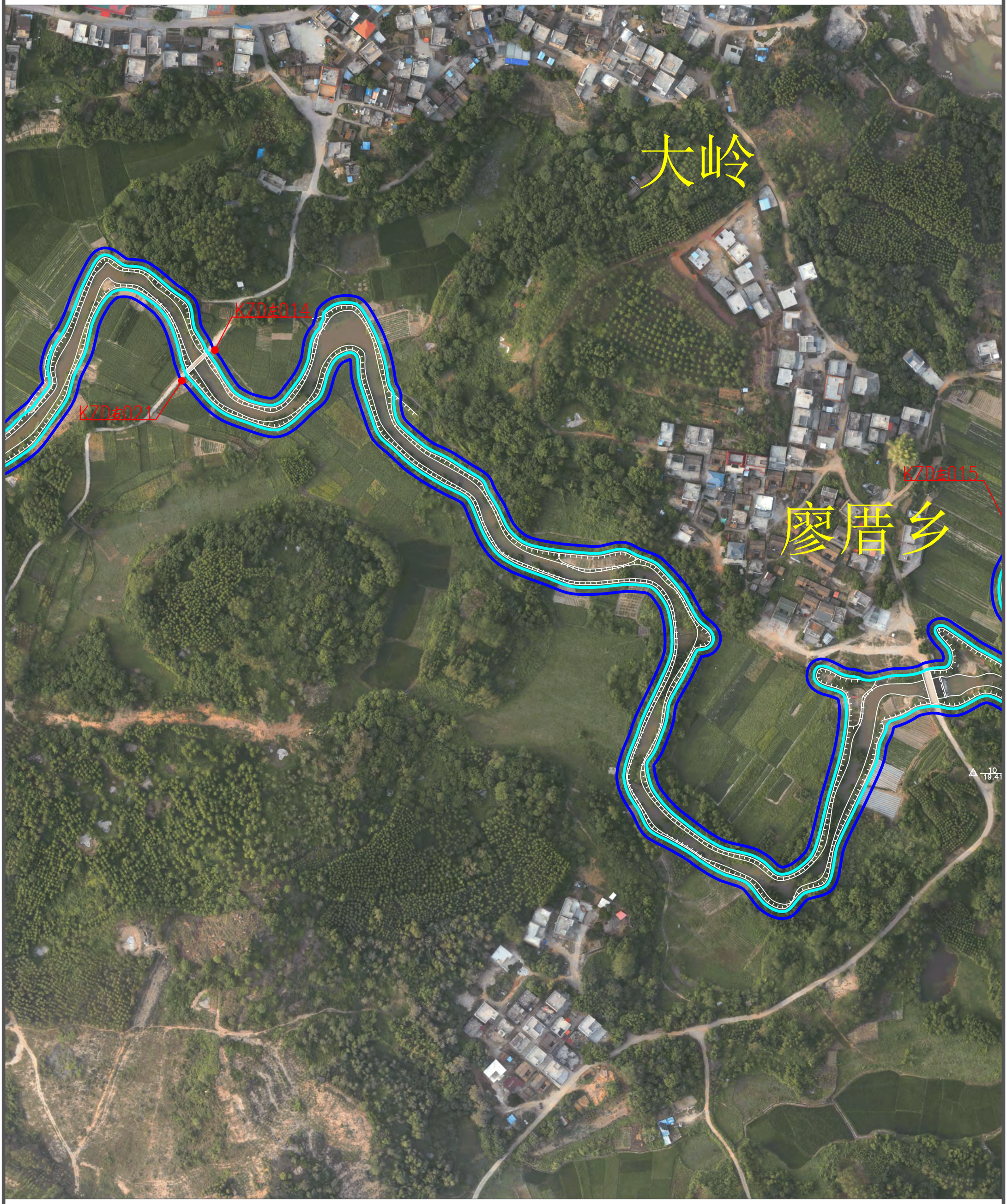

说明：

1、本图为2022年9月测图。

2、本图采用2000国家大地坐标系，1985国家高程基准。

3、比例尺： 0 25 50m

图 例

河道管理范围线	
基准线	
控制点	

N

陆丰市西山河河道管理范围线平面布置图(11/12)

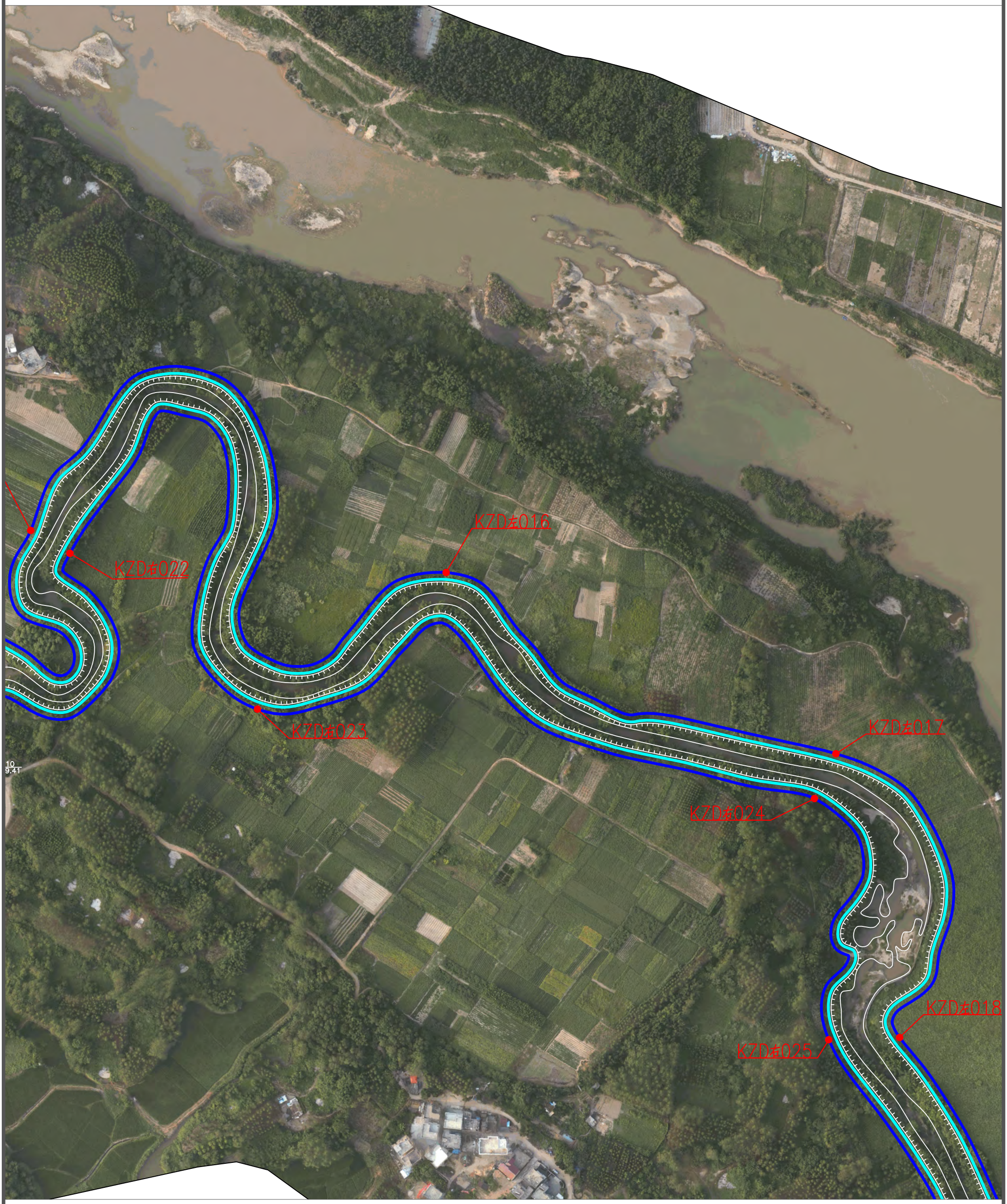

说明：

1、本图为2022年9月测图。

2、本图采用2000国家大地坐标系，1985国家高程基准。

3、比例尺： 0 25 50m

图 例

河道管理范围线	
基准线	
控制点	

N

陆丰市西山河河道管理范围线平面布置图(12/12)

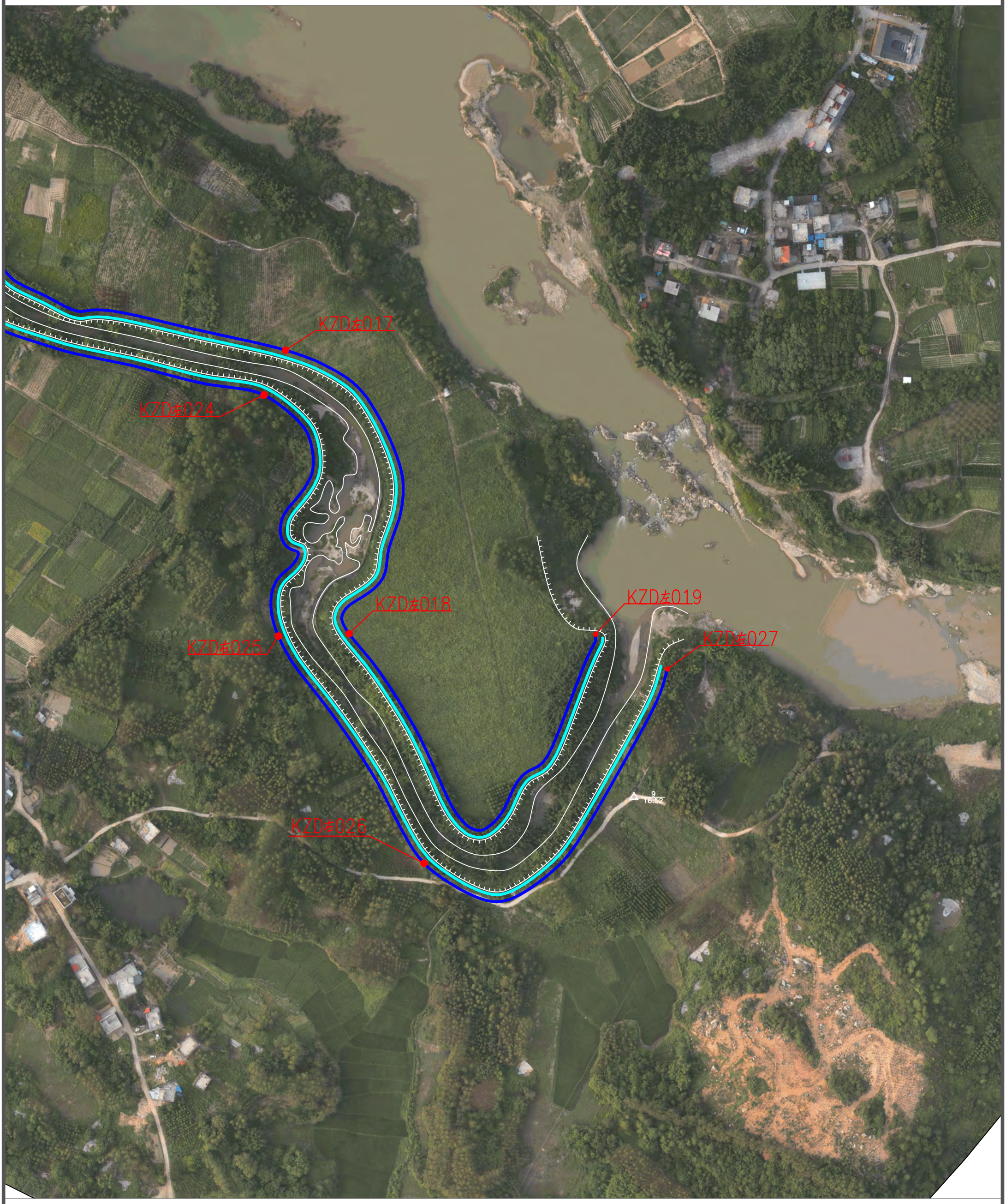

说明：

1、本图为2022年9月测图。

2、本图采用2000国家大地坐标系，1985国家高程基准。

3、比例尺： 0 25 50m

图 例

河道管理范围线	
基准线	
控制点	

N

陆丰市棋子埔水河道管理范围线平面布置图(1/7)

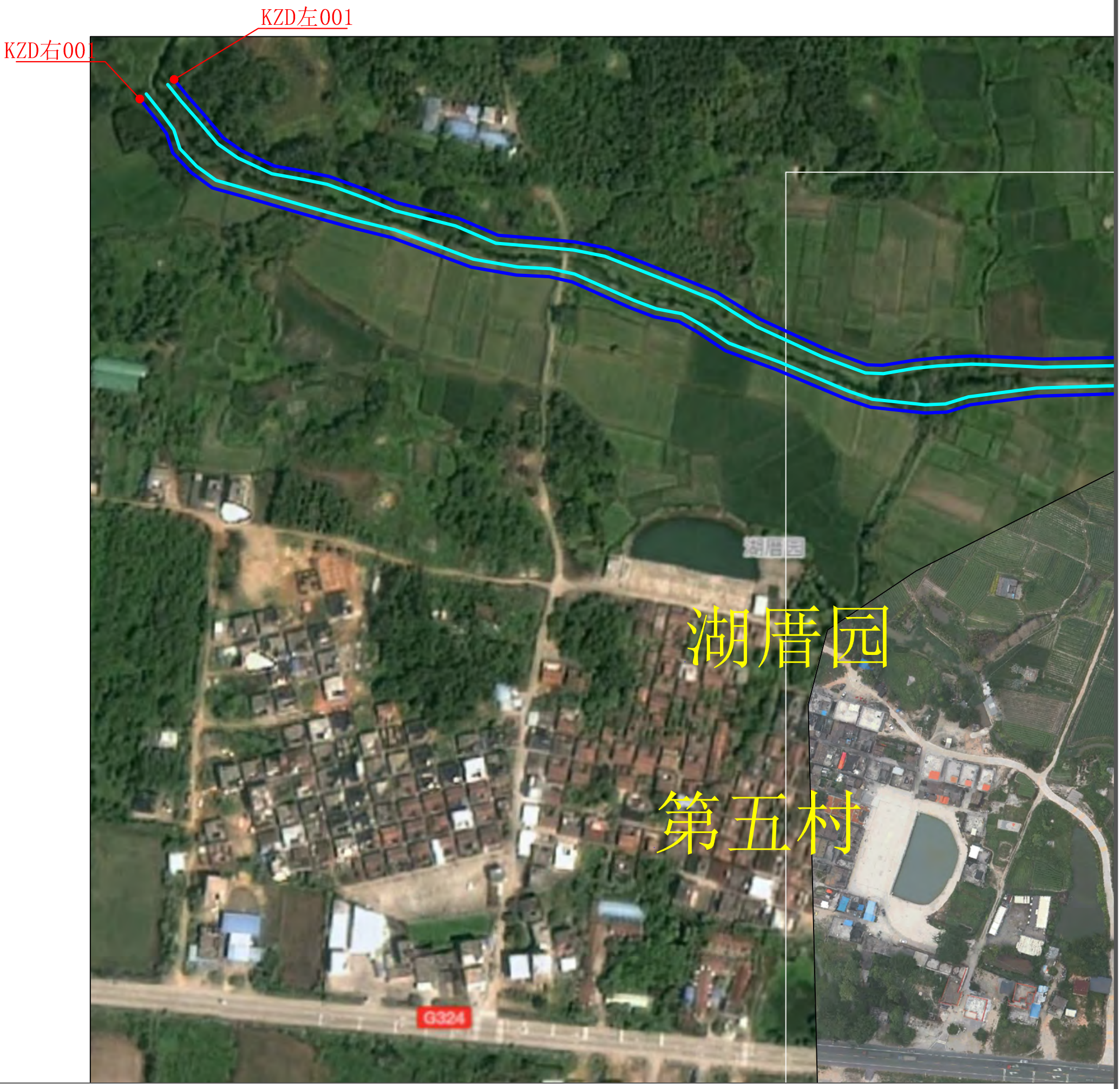

说明：

1、本图为2022年9月测图。

2、本图采用2000国家大地坐标系，1985国家高程基准。

3、比例尺： 0 25 50m

图 例

河道管理范围线	
基准线	
控制点	

N

陆丰市棋子埔水河道管理范围线平面布置图(2/7)



说明：

1、本图为2022年9月测图。

2、本图采用2000国家大地坐标系，1985国家高程基准。

3、比例尺： 0 25 50m

图 例

河道管理范围线	
基准线	
控制点	

N

陆丰市棋子埔水河道管理范围线平面布置图(3/7)

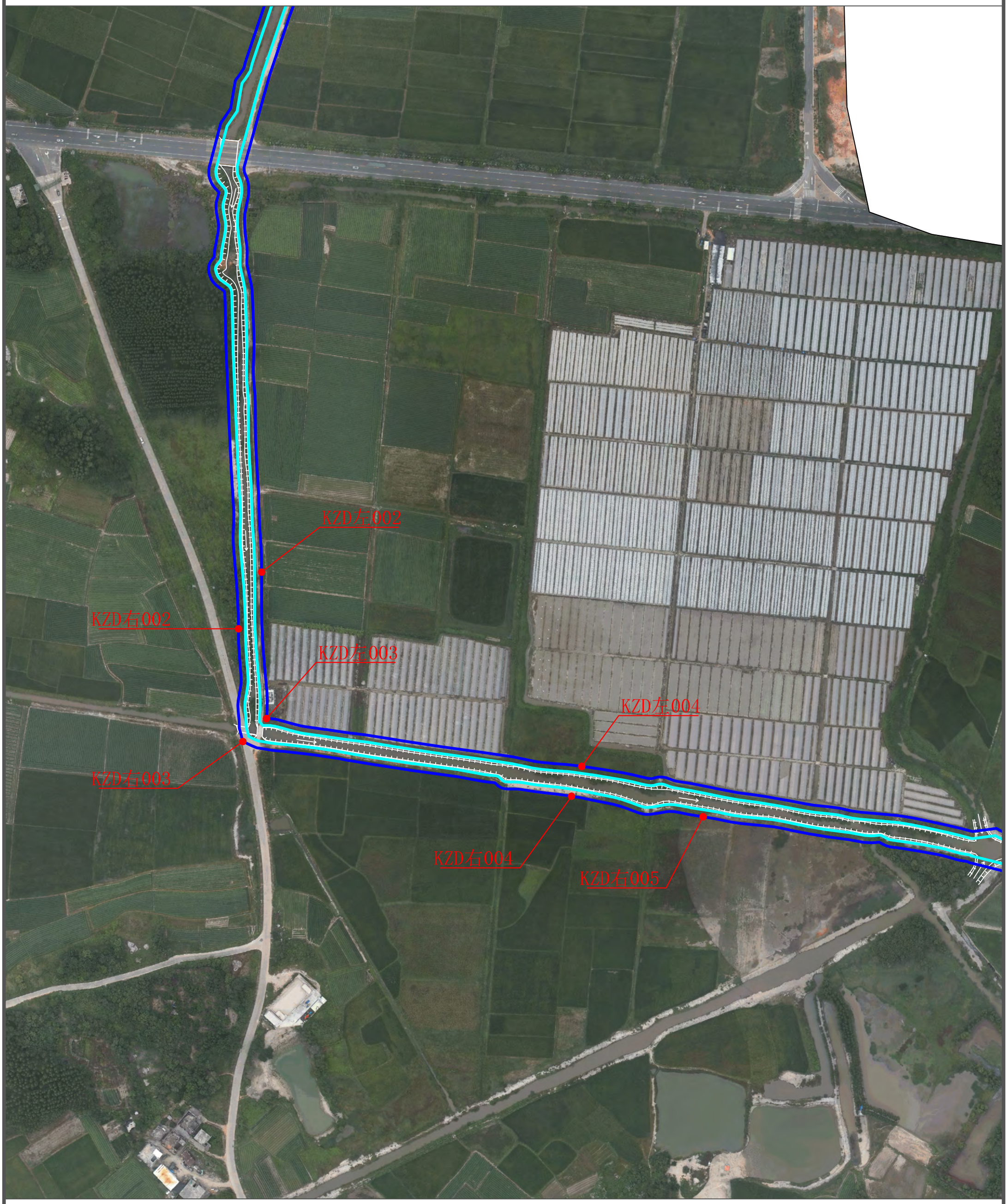

说明：

1、本图为2022年9月测图。

2、本图采用2000国家大地坐标系，1985国家高程基准。

3、比例尺： 0 25 50m

图 例

河道管理范围线	
基准线	
控制点	

N

陆丰市棋子埔水河道管理范围线平面布置图(4/7)

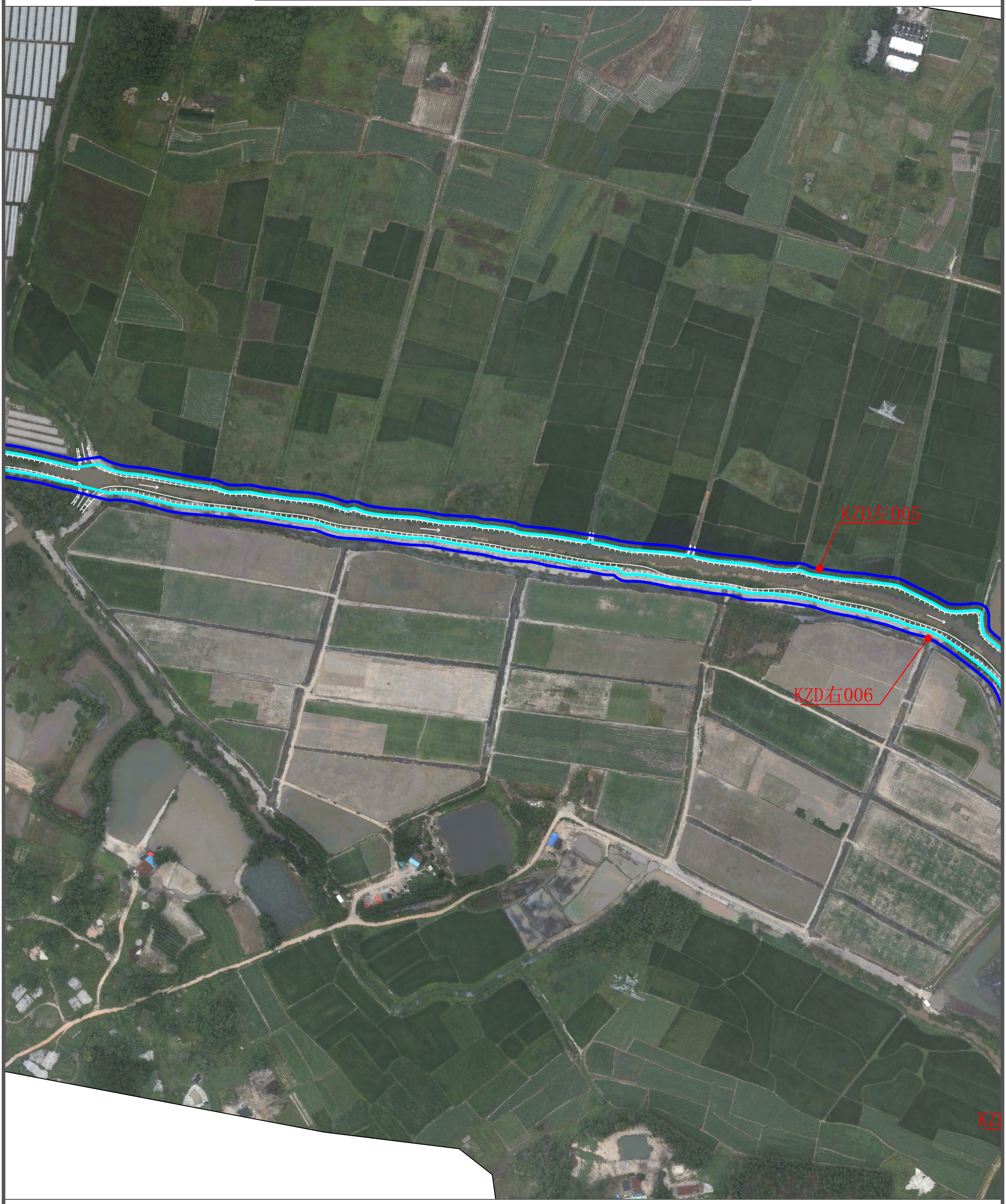

说明：

1、本图为2022年9月测图。

2、本图采用2000国家大地坐标系，1985国家高程基准。

3、比例尺： 0 25 50m

图 例

河道管理范围线	
基准线	
控制点	

N

陆丰市棋子埔水河道管理范围线平面布置图(5/7)

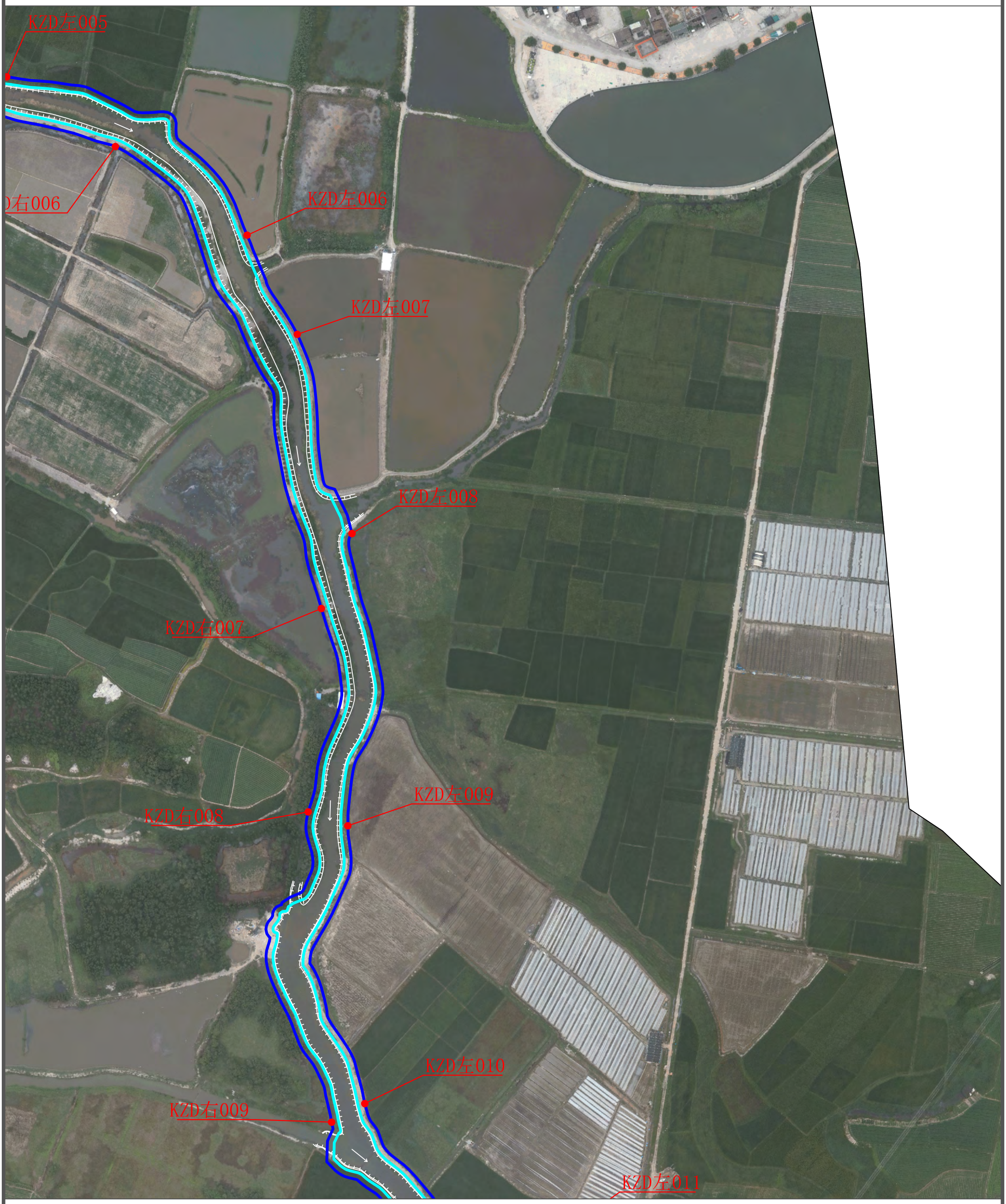

说明：

1、本图为2022年9月测图。

2、本图采用2000国家大地坐标系，1985国家高程基准。

3、比例尺： 0 25 50m

图 例

河道管理范围线	
基准线	
控制点	

N

陆丰市棋子埔水河道管理范围线平面布置图(6/7)

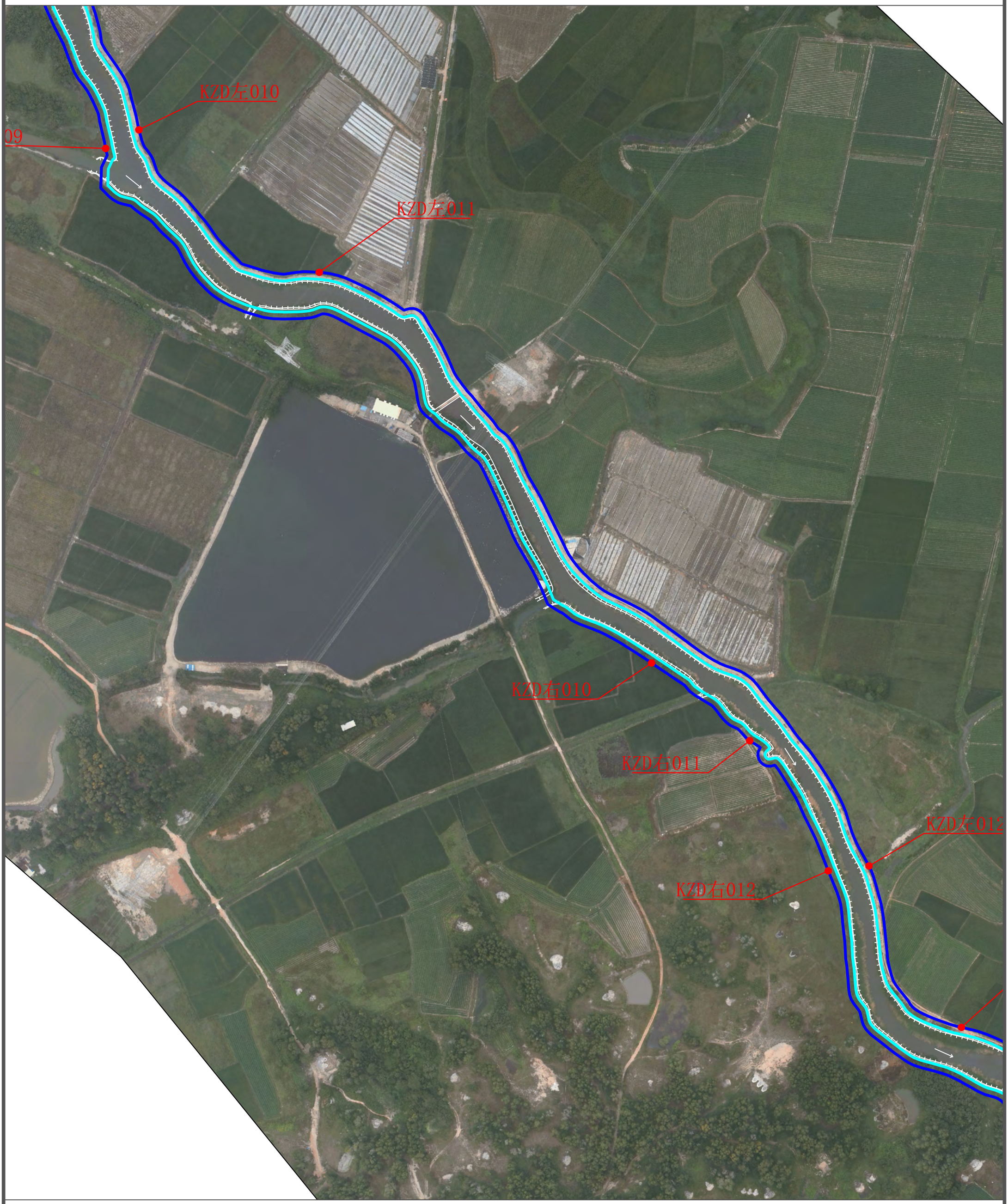

说明：

1、本图为2022年9月测图。

2、本图采用2000国家大地坐标系，1985国家高程基准。

3、比例尺： 0 25 50m

图 例

河道管理范围线	
基准线	
控制点	

N

陆丰市棋子埔水河道管理范围线平面布置图(7/7)

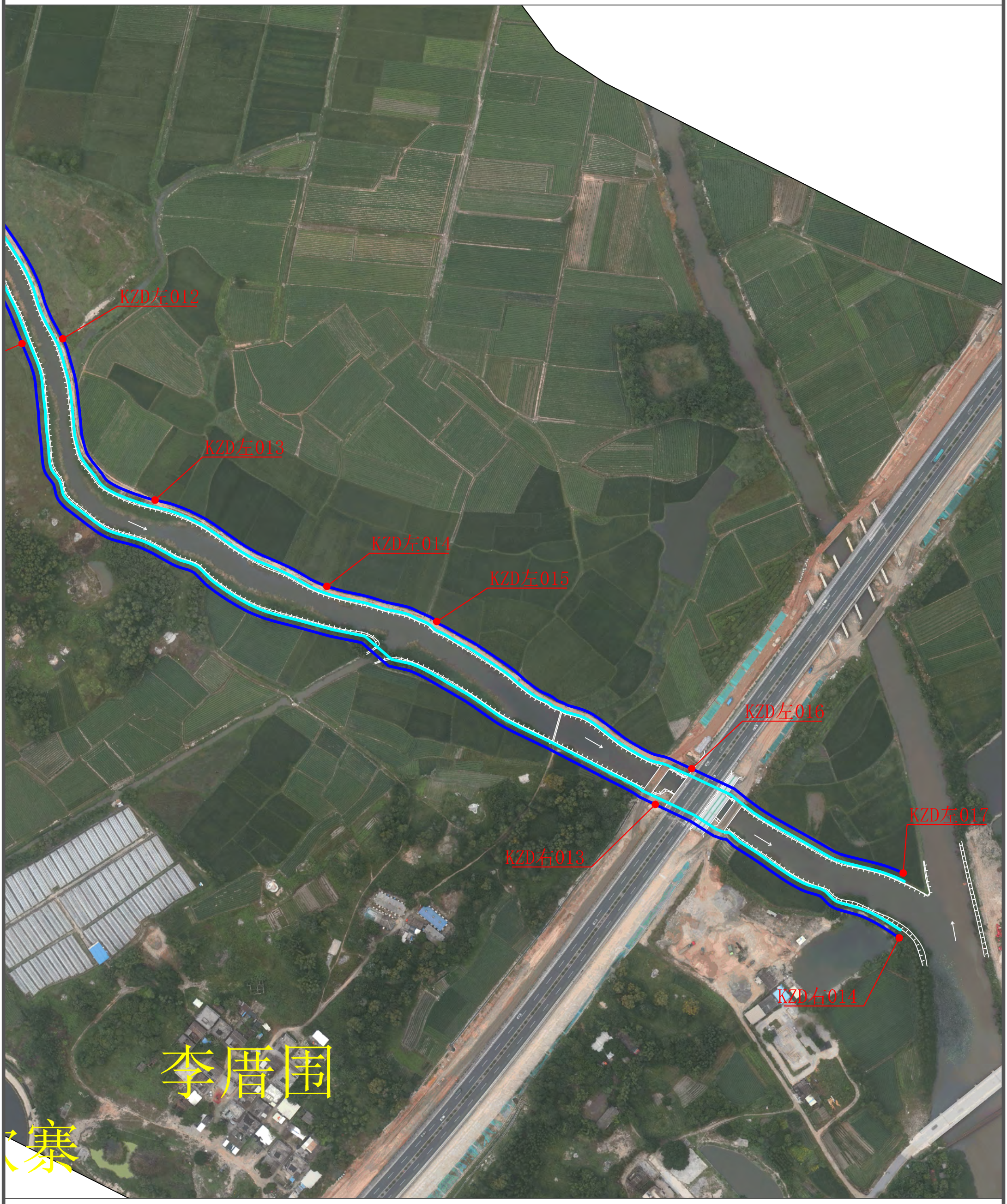

说明：

1、本图为2022年9月测图。

2、本图采用2000国家大地坐标系，1985国家高程基准。

3、比例尺： 0 25 50m

图 例

河道管理范围线	
基准线	
控制点	

N

陆丰市白沙河河道管理范围线平面布置图(1/8)



说明：

1、本图为2022年9月测图。

2、本图采用2000国家大地坐标系，1985国家高程基准。

3、比例尺： 0 25 50m

图 例

河道管理范围线	
基准线	
控制点	

N

陆丰市白沙河河道管理范围线平面布置图(2/8)

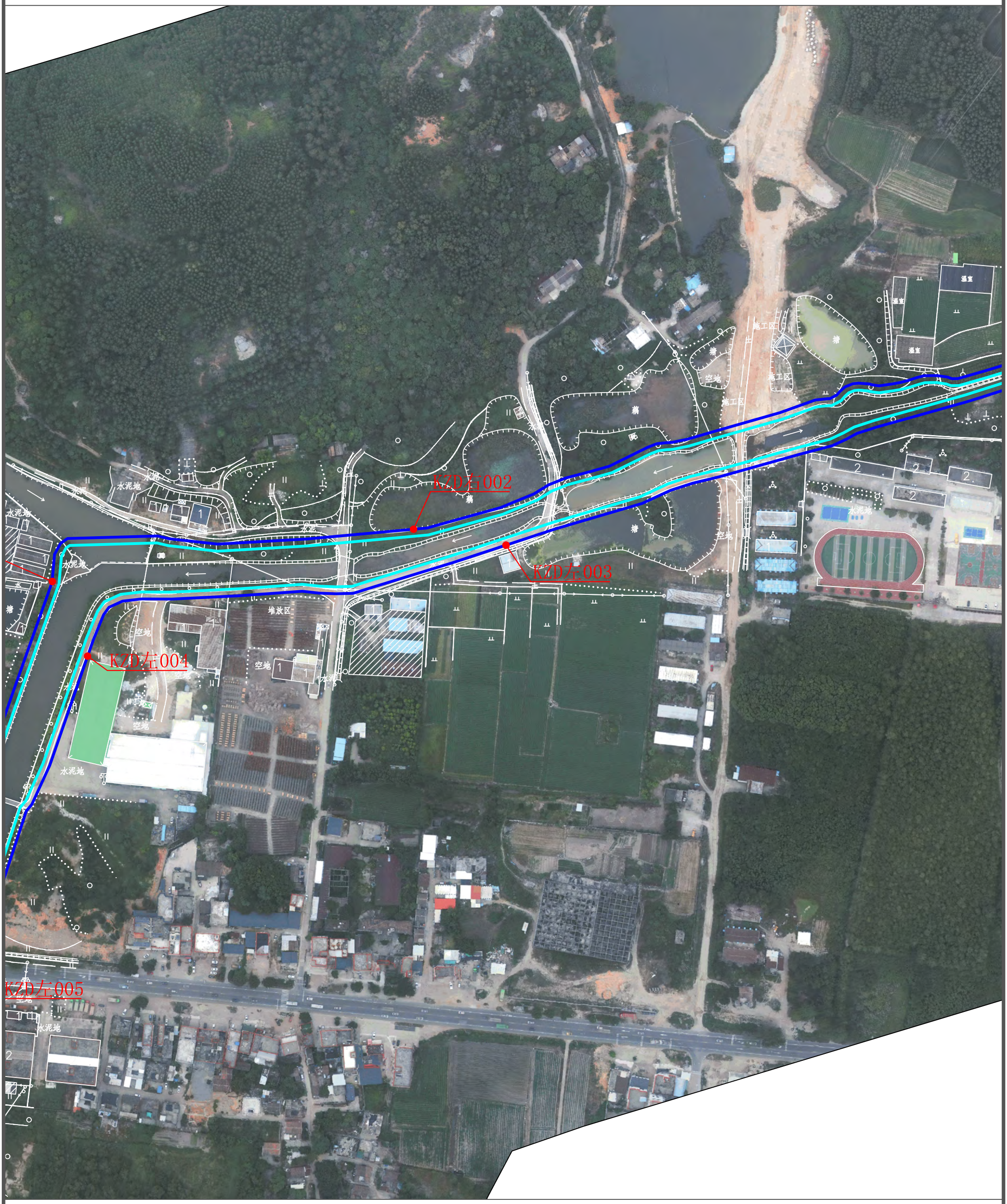

说明：

1、本图为2022年9月测图。

2、本图采用2000国家大地坐标系，1985国家高程基准。

3、比例尺： 0 25 50m

图 例

河道管理范围线	
基准线	
控制点	

N

陆丰市白沙河河道管理范围线平面布置图(3/8)

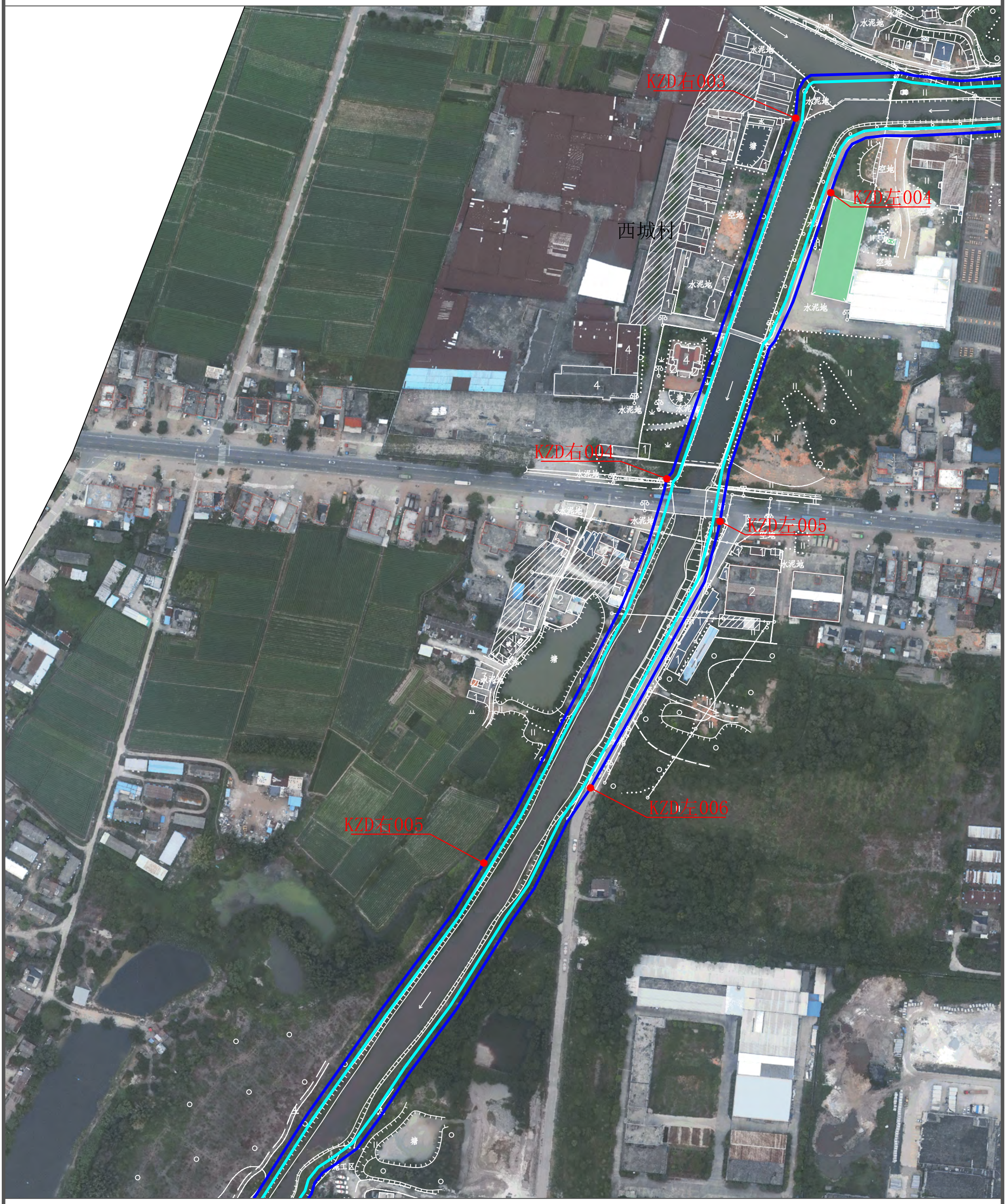

说明：

1、本图为2022年9月测图。

2、本图采用2000国家大地坐标系，1985国家高程基准。

3、比例尺： 0 25 50m

图 例

河道管理范围线	
基准线	
控制点	

N

陆丰市白沙河河道管理范围线平面布置图(4/8)



说明：

1、本图为2022年9月测图。

2、本图采用2000国家大地坐标系，1985国家高程基准。

3、比例尺： 0 25 50m

图 例

河道管理范围线	
基准线	
控制点	

N

陆丰市白沙河河道管理范围线平面布置图(5/8)



说明：

1、本图为2022年9月测图。

2、本图采用2000国家大地坐标系，1985国家高程基准。

3、比例尺： 0 25 50m

图 例

河道管理范围线	
基准线	
控制点	

N

陆丰市白沙河河道管理范围线平面布置图(6/8)



说明：

1、本图为2022年9月测图。

2、本图采用2000国家大地坐标系，1985国家高程基准。

3、比例尺： 0 25 50m

图 例

河道管理范围线	
基准线	
控制点	

N

陆丰市白沙河河道管理范围线平面布置图(7/8)

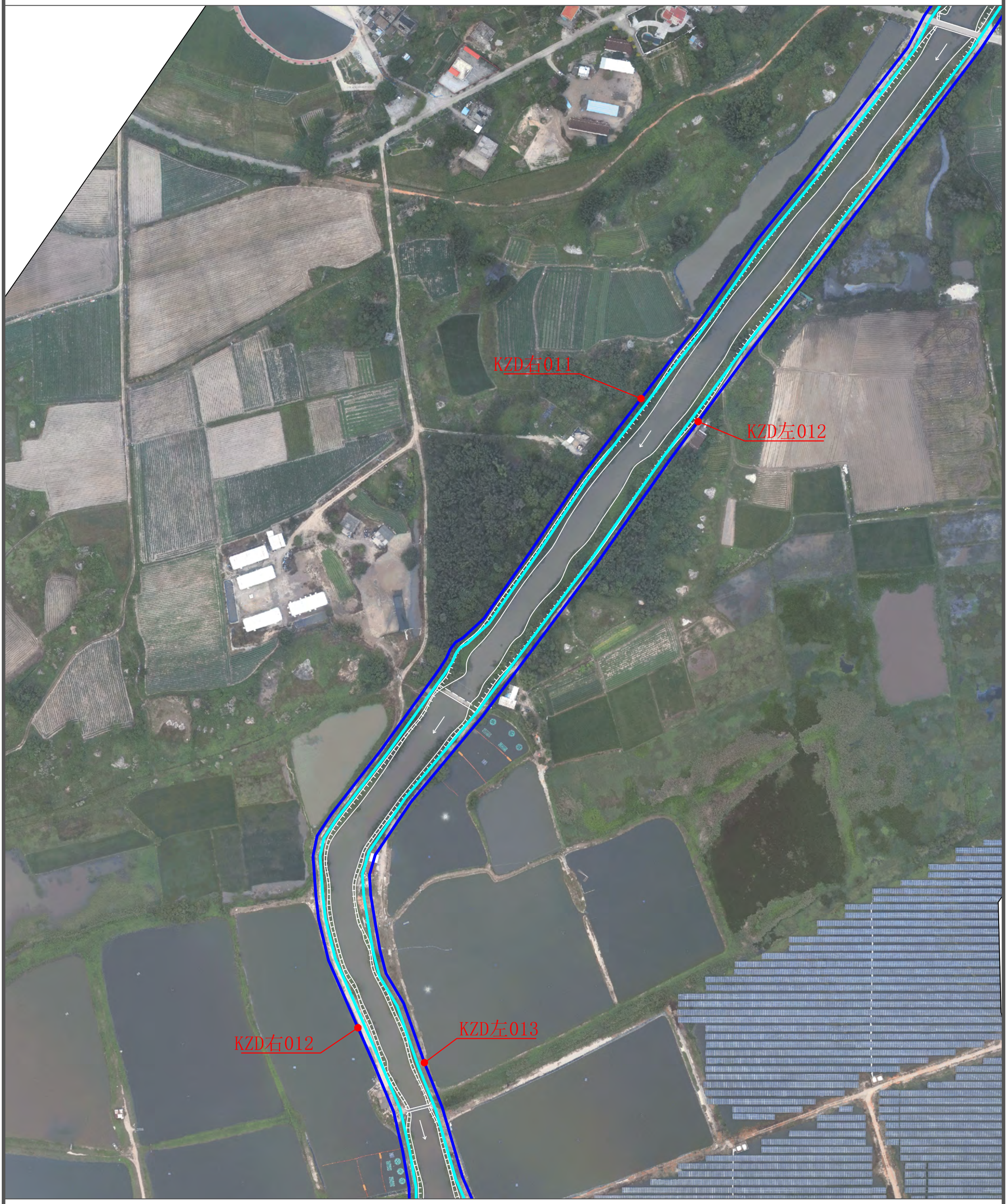

说明：

1、本图为2022年9月测图。

2、本图采用2000国家大地坐标系，1985国家高程基准。

3、比例尺： 0 25 50m

图 例

河道管理范围线	
基准线	
控制点	

N

陆丰市白沙河河道管理范围线平面布置图(8/8)



说明：

1、本图为2022年9月测图。

2、本图采用2000国家大地坐标系，1985国家高程基准。

3、比例尺： 0 25 50m

图 例

河道管理范围线	
基准线	
控制点	

N

陆丰市溪碧排涝沟河道管理范围线平面布置图(1/11)

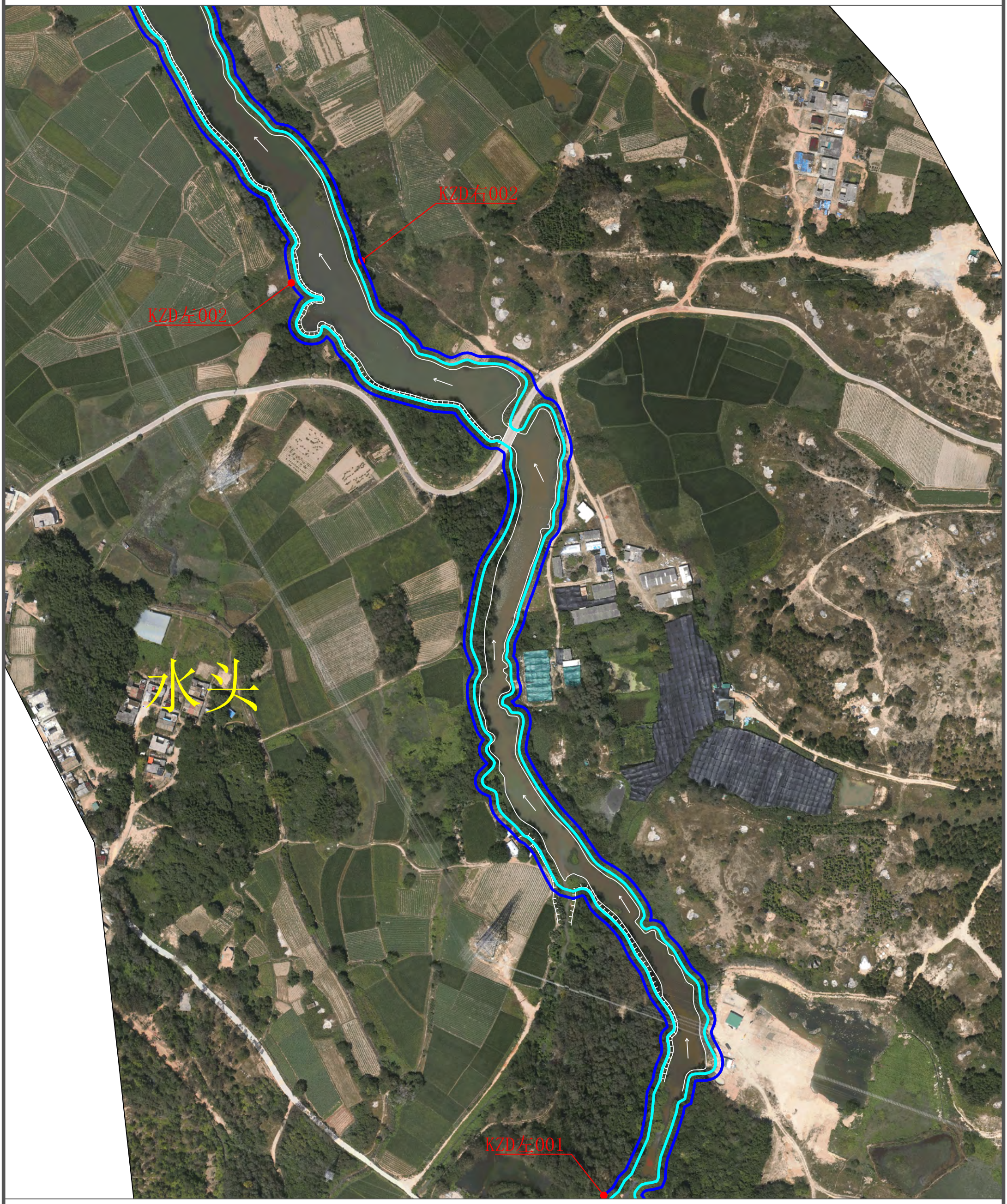

说明：

1、本图为2022年9月测图。

2、本图采用2000国家大地坐标系，1985国家高程基准。

3、比例尺： 0 25 50m

图 例

河道管理范围线	
基准线	
控制点	

N

陆丰市溪碧排涝沟河道管理范围线平面布置图(2/11)



说明：

1、本图为2022年9月测图。

2、本图采用2000国家大地坐标系，1985国家高程基准。

3、比例尺： 0 25 50m

图 例

河道管理范围线	
基准线	
控制点	

N

陆丰市溪碧排涝沟河道管理范围线平面布置图(3/11)



说明：

1、本图为2022年9月测图。

2、本图采用2000国家大地坐标系，1985国家高程基准。

3、比例尺： 0 25 50m

图 例

河道管理范围线	
基准线	
控制点	

N

陆丰市溪碧排涝沟河道管理范围线平面布置图(4/11)



说明：

1、本图为2022年9月测图。

2、本图采用2000国家大地坐标系，1985国家高程基准。

3、比例尺： 0 25 50m

图 例

河道管理范围线	
基准线	
控制点	

N

陆丰市溪碧排涝沟河道管理范围线平面布置图（5/11）



说明：

1、本图为2022年9月测图。

2、本图采用2000国家大地坐标系，1985国家高程基准。

3、比例尺： 0 25 50m

图 例

河道管理范围线	
基准线	
控制点	

N

陆丰市溪碧排涝沟河道管理范围线平面布置图(6/11)

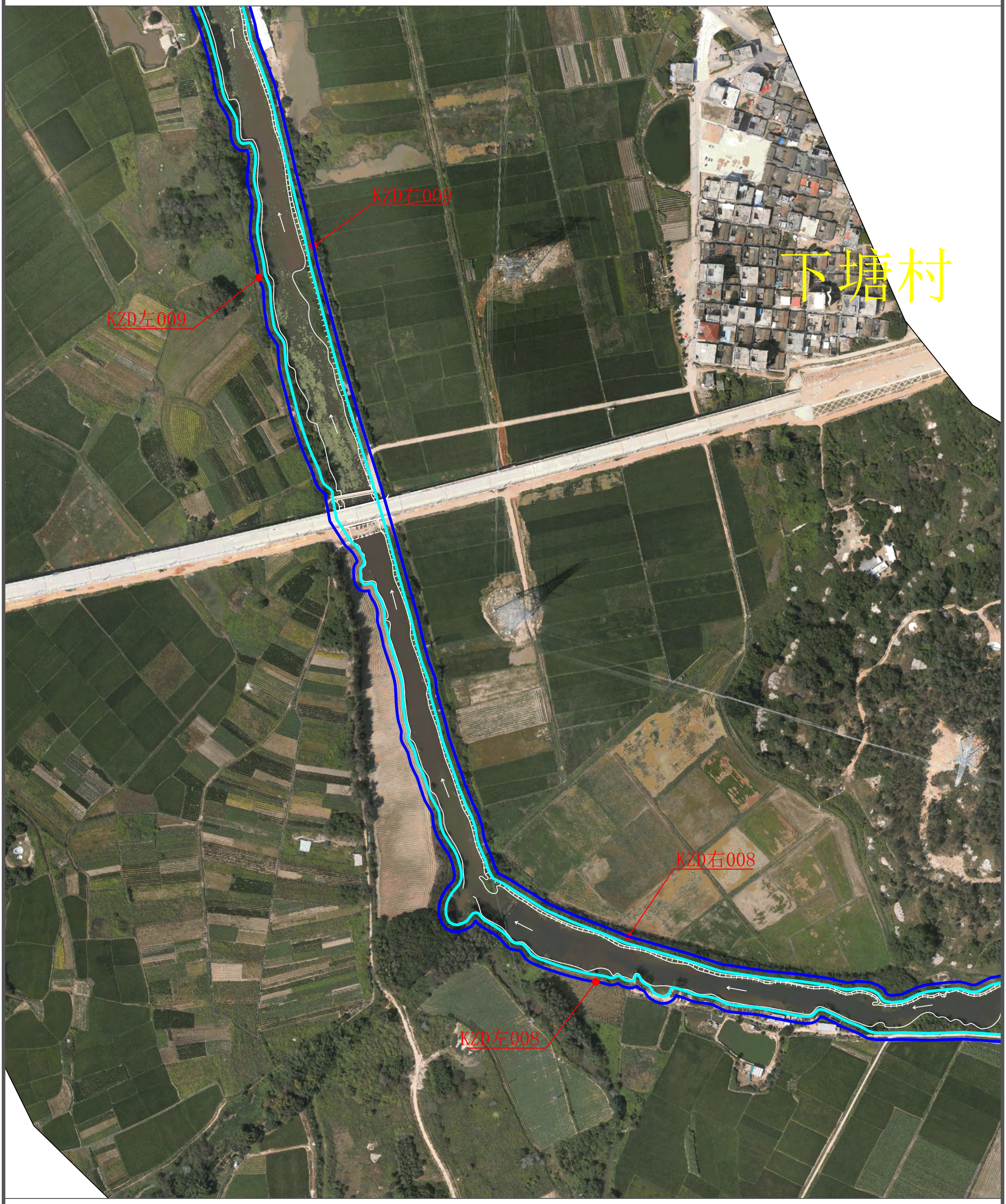

说明：

1、本图为2022年9月测图。

2、本图采用2000国家大地坐标系，1985国家高程基准。

3、比例尺： 0 25 50m

图 例

河道管理范围线	
基准线	
控制点	

N

陆丰市溪碧排涝沟河道管理范围线平面布置图(7/11)

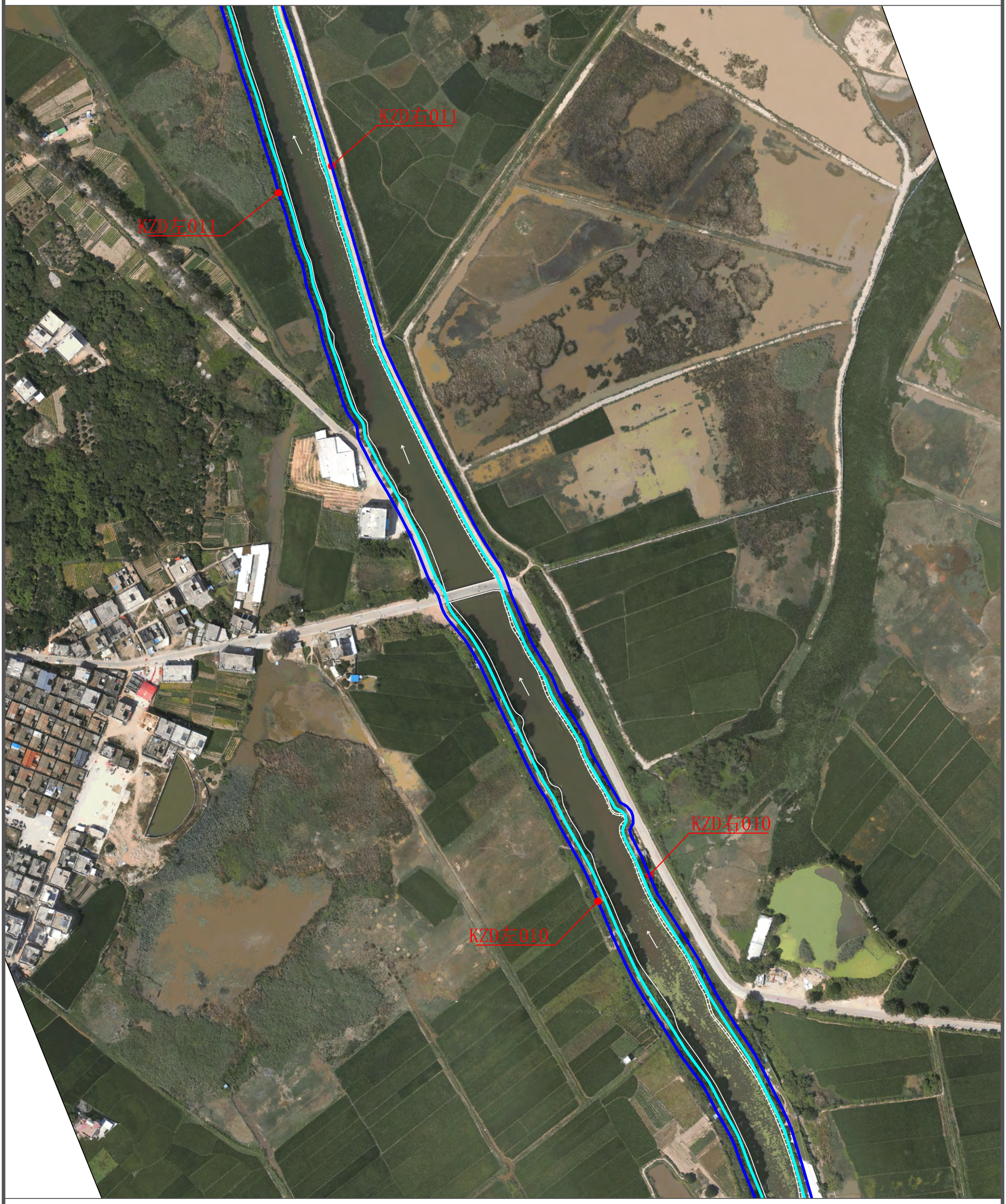

说明：

1、本图为2022年9月测图。

2、本图采用2000国家大地坐标系，1985国家高程基准。

3、比例尺： 0 25 50m

图 例

河道管理范围线	
基准线	
控制点	

N

陆丰市溪碧排涝沟河道管理范围线平面布置图(8/11)



说明：

1、本图为2022年9月测图。

2、本图采用2000国家大地坐标系，1985国家高程基准。

3、比例尺： 0 25 50m

图 例

河道管理范围线	
基准线	
控制点	

N

陆丰市溪碧排涝沟河道管理范围线平面布置图(9/11)

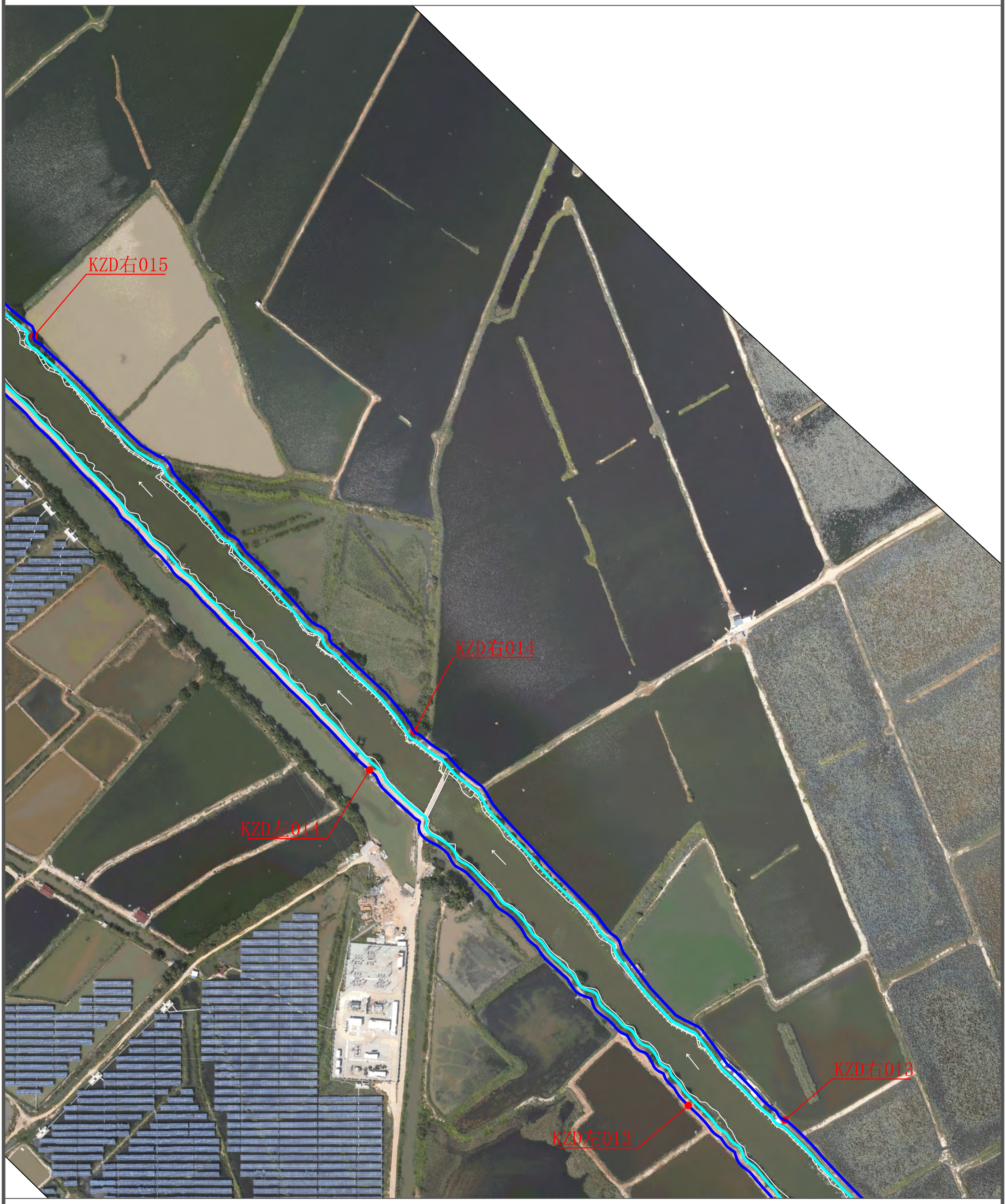

说明：

1、本图为2022年9月测图。

2、本图采用2000国家大地坐标系，1985国家高程基准。

3、比例尺： 0 25 50m

图 例

河道管理范围线	
基准线	
控制点	

N

陆丰市溪碧排涝沟河道管理范围线平面布置图(10/11)

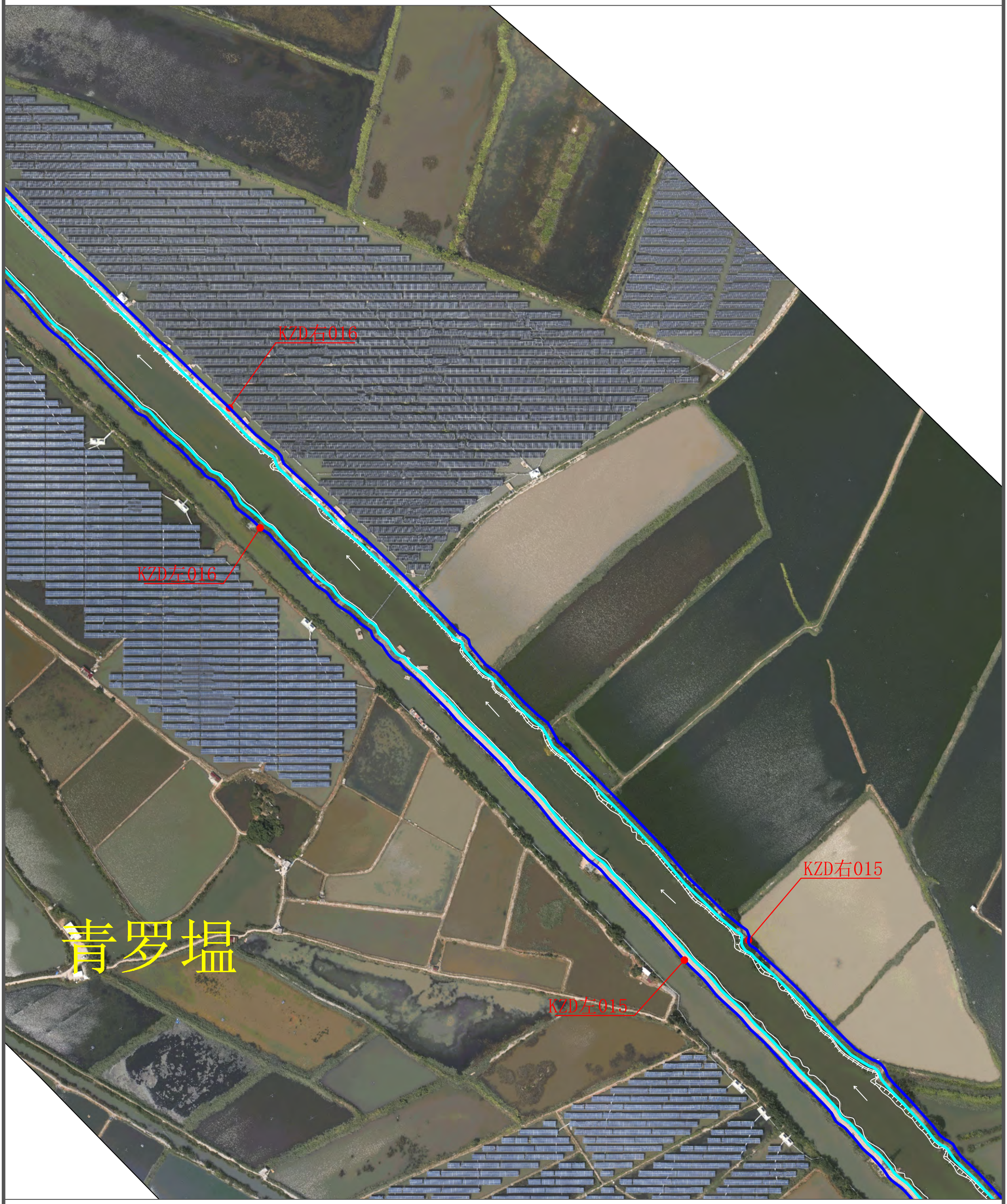

说明：

1、本图为2022年9月测图。

2、本图采用2000国家大地坐标系，1985国家高程基准。

3、比例尺： 0 25 50m

图 例

河道管理范围线	
基准线	
控制点	

N

陆丰市溪碧排涝沟河道管理范围线平面布置图(11/11)



说明：

1、本图为2022年9月测图。

2、本图采用2000国家大地坐标系，1985国家高程基准。

3、比例尺： 0 25 50m

图 例

河道管理范围线	
基准线	
控制点	

N

陆丰市溪碧支渠河道管理范围线平面布置图(1/4)

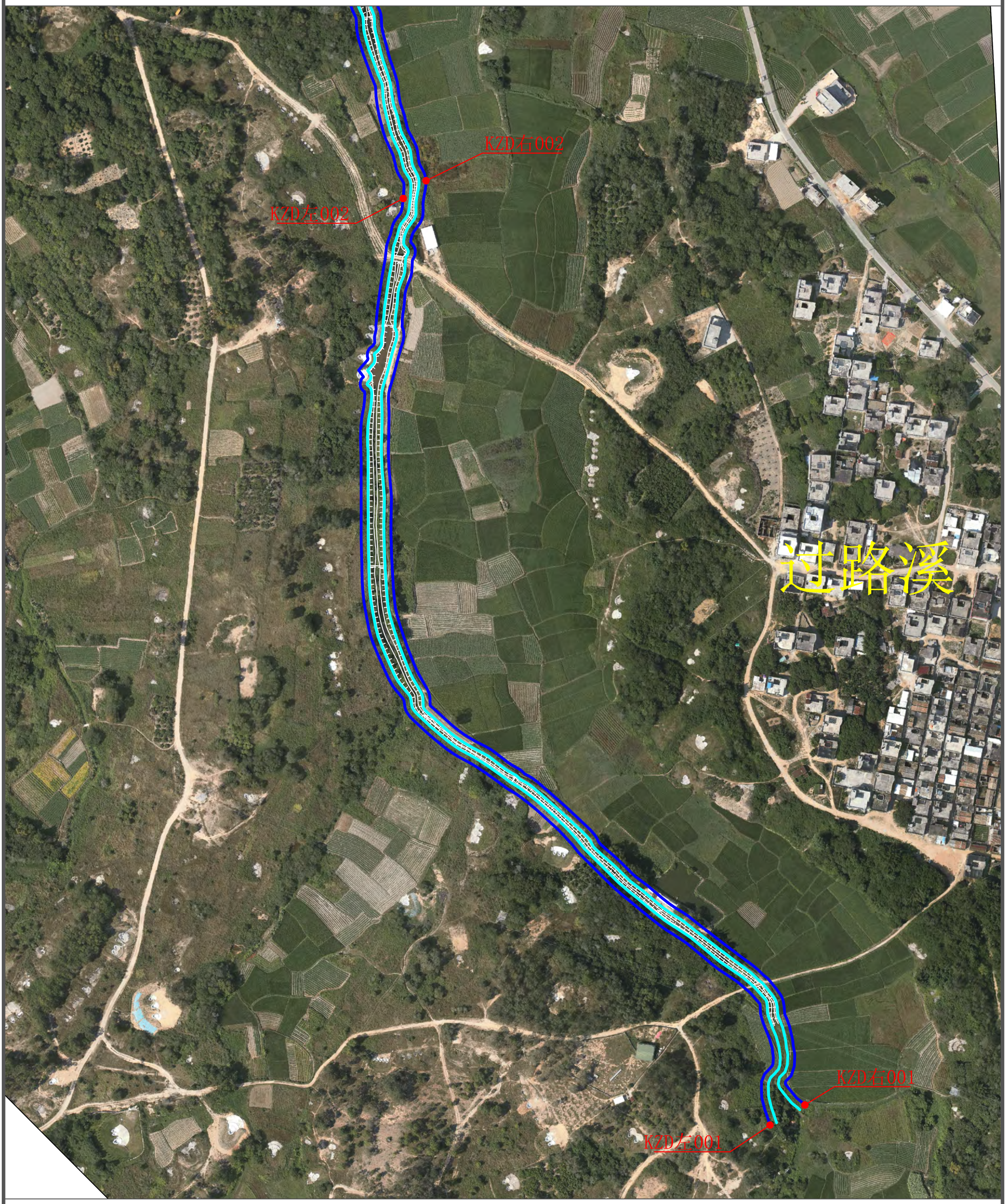

说明：

1、本图为2022年9月测图。

2、本图采用2000国家大地坐标系，1985国家高程基准。

3、比例尺： 0 25 50m

图 例

河道管理范围线	
基准线	
控制点	

N

陆丰市溪碧支渠河道管理范围线平面布置图(2/4)



说明：

1、本图为2022年9月测图。

2、本图采用2000国家大地坐标系，1985国家高程基准。

3、比例尺： 0 25 50m

图 例

河道管理范围线	
基准线	
控制点	

N

陆丰市溪碧支渠河道管理范围线平面布置图(3/4)

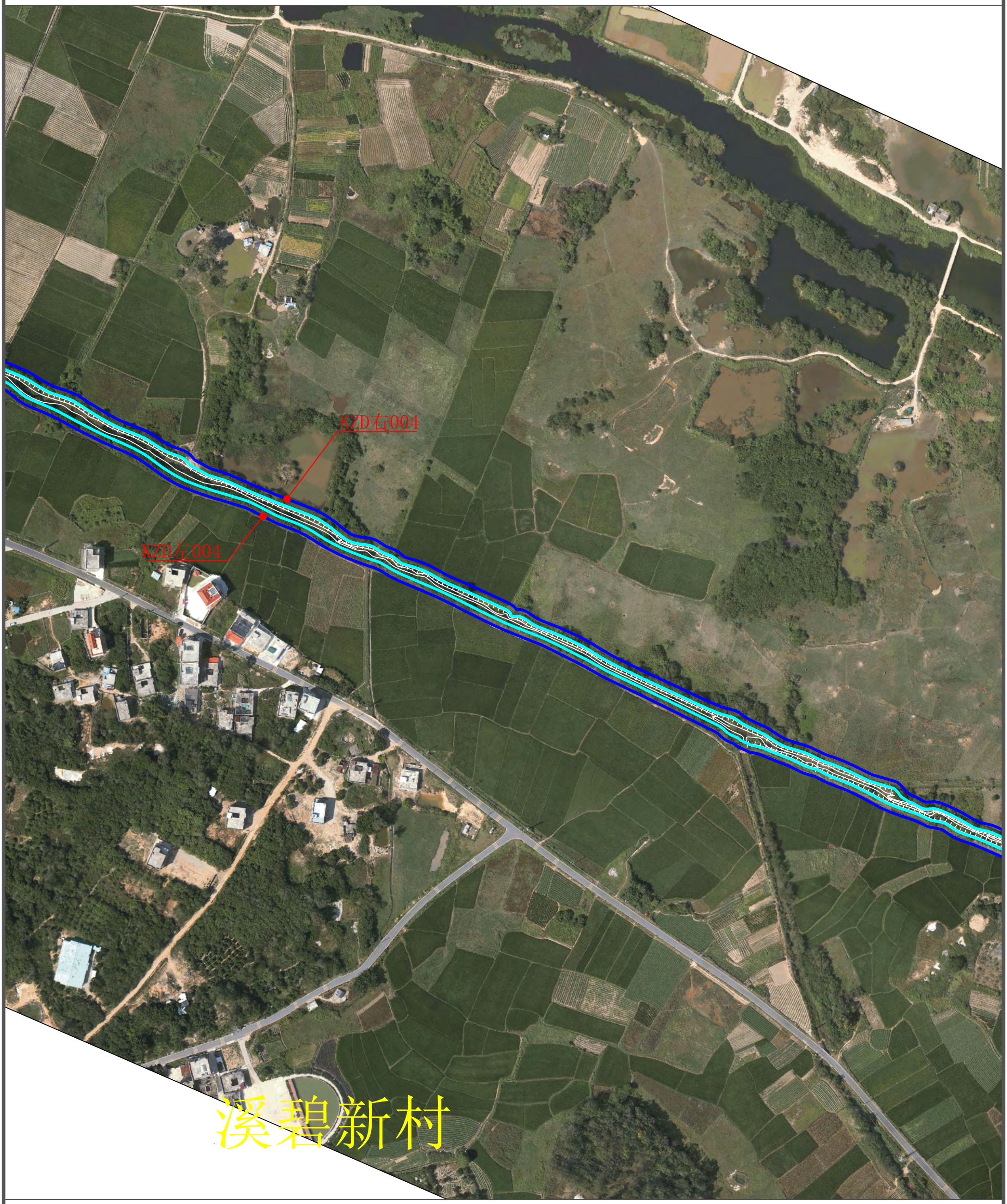

说明：

1、本图为2022年9月测图。

2、本图采用2000国家大地坐标系，1985国家高程基准。

3、比例尺： 0 25 50m

图 例

河道管理范围线	
基准线	
控制点	

N

陆丰市溪碧支渠河道管理范围线平面布置图(4/4)

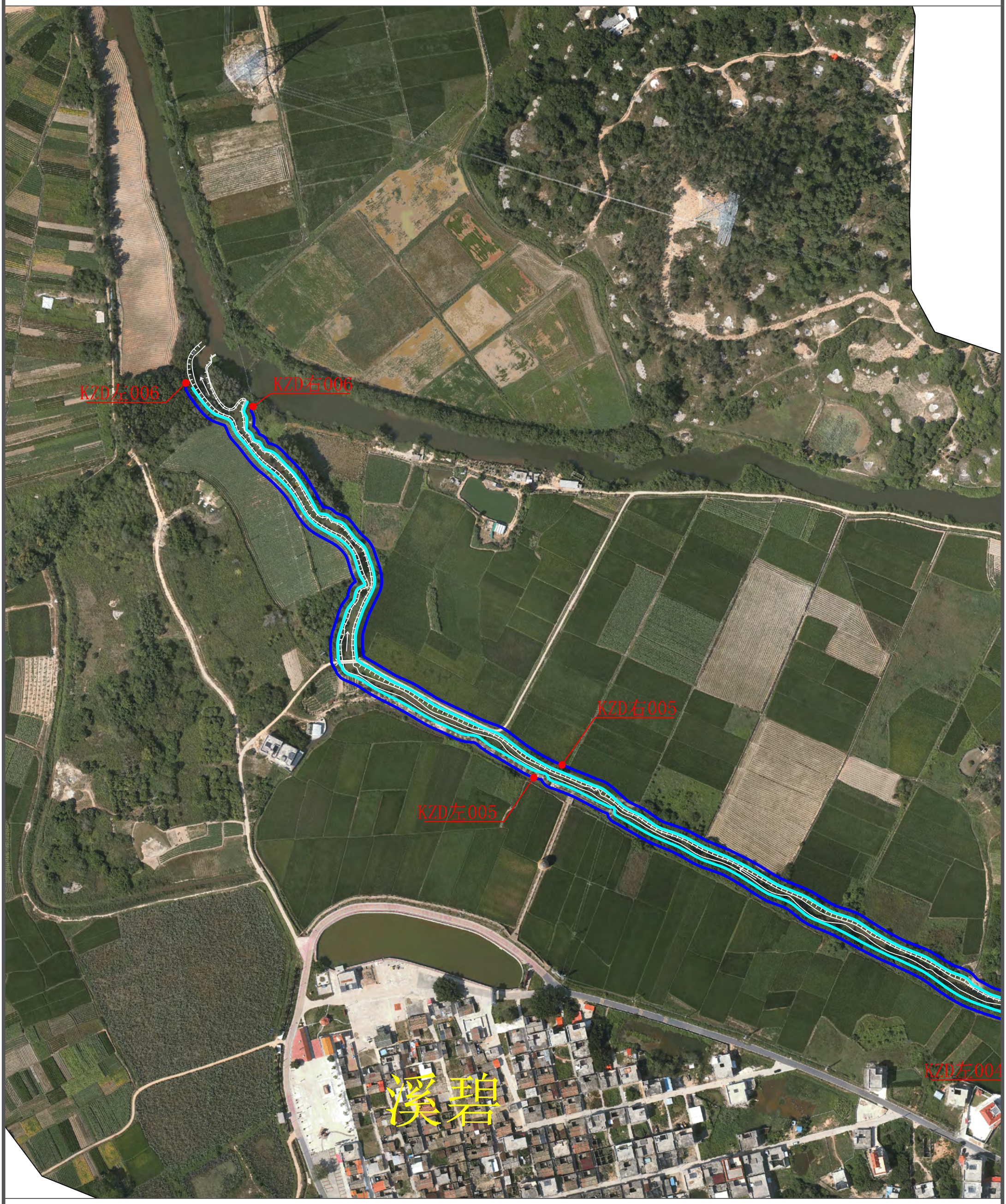

说明：

1、本图为2022年9月测图。

2、本图采用2000国家大地坐标系，1985国家高程基准。

3、比例尺： 0 25 50m

图 例

河道管理范围线	
基准线	
控制点	

N

陆丰市响水溪河道管理范围线平面布置图(1/4)

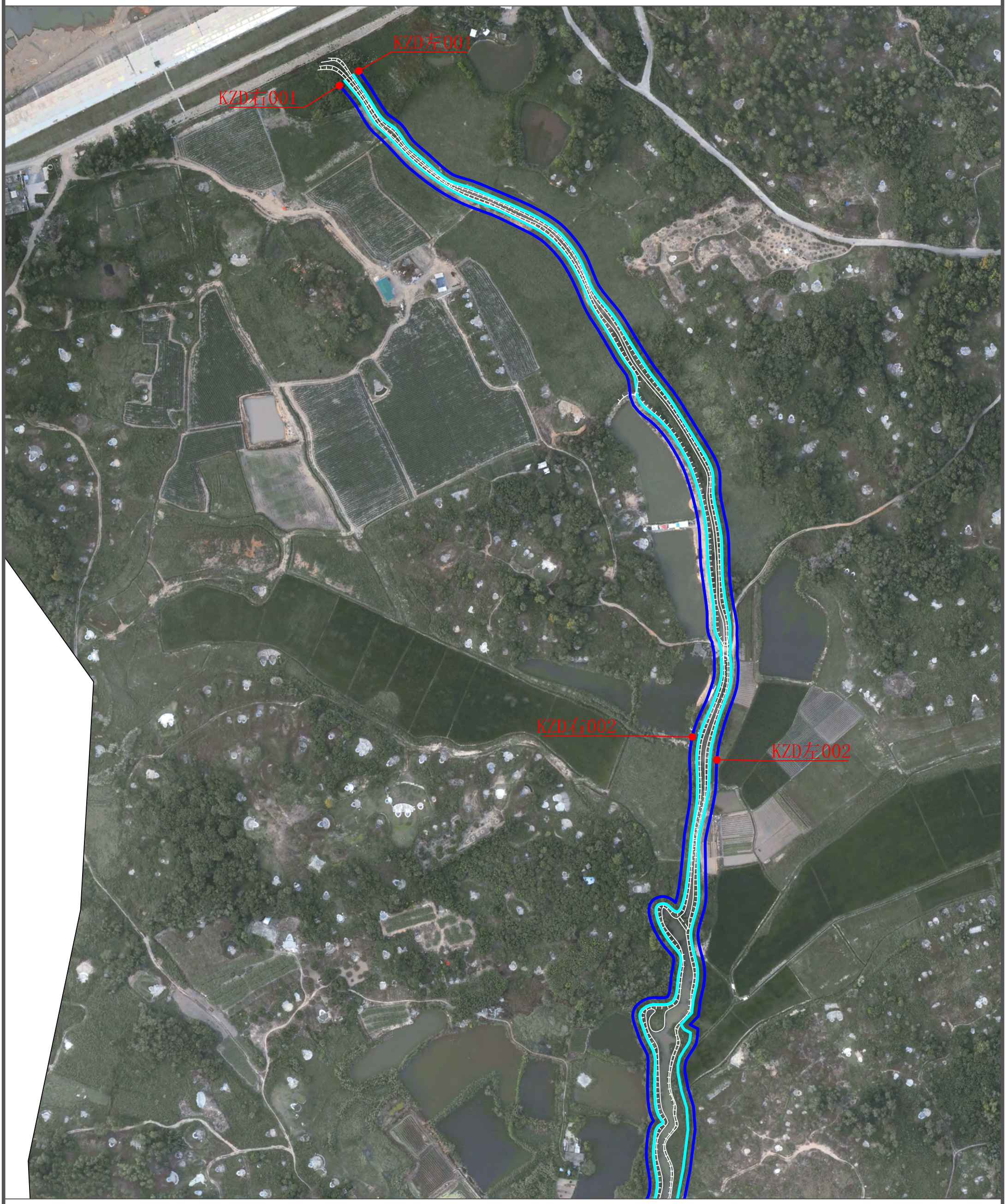

说明：

1、本图为2022年9月测图。

2、本图采用2000国家大地坐标系，1985国家高程基准。

3、比例尺： 0 25 50m

图 例

河道管理范围线	
基准线	
控制点	

N

陆丰市响水溪河道管理范围线平面布置图(2/4)

KZD右003

KZD左003

KZD右004

KZD左004

说明：

1、本图为2022年9月测图。

2、本图采用2000国家大地坐标系，1985国家高程基准。

3、比例尺： 0 25 50m

图 例

河道管理范围线	
基准线	
控制点	

N

陆丰市响水溪河道管理范围线平面布置图(3/4)

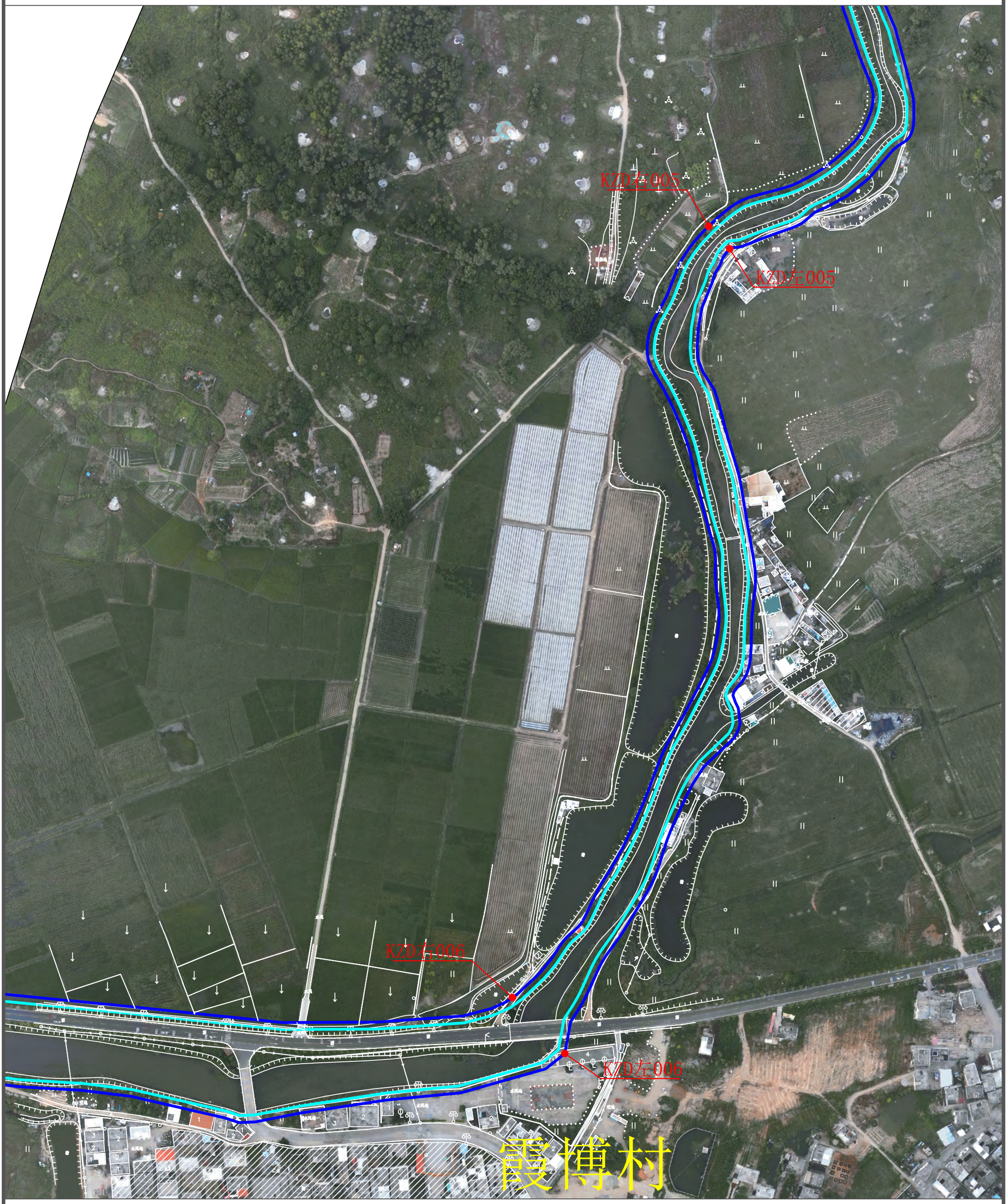

说明：

1、本图为2022年9月测图。

2、本图采用2000国家大地坐标系，1985国家高程基准。

3、比例尺： 0 25 50m

图 例

河道管理范围线	
基准线	
控制点	

N

陆丰市响水溪河道管理范围线平面布置图(4/4)



说明：

1、本图为2022年9月测图。

2、本图采用2000国家大地坐标系，1985国家高程基准。

3、比例尺： 0 25 50m

图 例

河道管理范围线	
基准线	
控制点	

N

陆丰市运河河道管理范围线平面布置图(1/7)



说明：

1、本图为2022年9月测图。

2、本图采用2000国家大地坐标系，1985国家高程基准。

3、比例尺： 0 25 50m

图 例

河道管理范围线	
基准线	
控制点	

N

陆丰市运河河道管理范围线平面布置图(2/7)



说明：

1、本图为2022年9月测图。

2、本图采用2000国家大地坐标系，1985国家高程基准。

3、比例尺： 0 25 50m

图 例

河道管理范围线	
基准线	
控制点	

N

陆丰市运河河道管理范围线平面布置图(3/7)



说明：

1、本图为2022年9月测图。

2、本图采用2000国家大地坐标系，1985国家高程基准。

3、比例尺： 0 25 50m

图 例

河道管理范围线	
基准线	
控制点	

N

陆丰市运河河道管理范围线平面布置图(4/7)



说明：

1、本图为2022年9月测图。

2、本图采用2000国家大地坐标系，1985国家高程基准。

3、比例尺： 0 25 50m

图 例

河道管理范围线	
基准线	
控制点	

N

陆丰市运河河道管理范围线平面布置图(5/7)

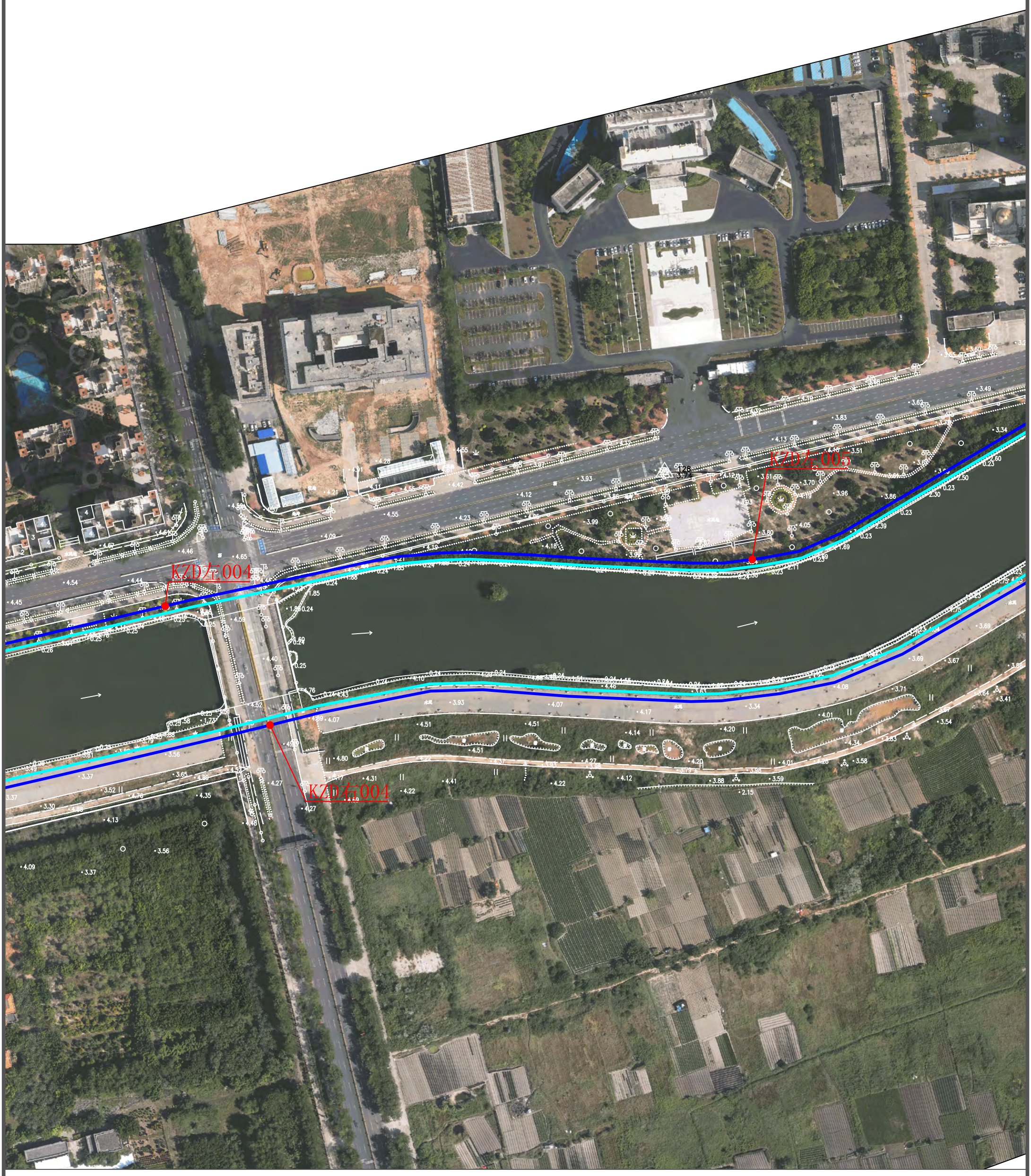

说明：

1、本图为2022年9月测图。

2、本图采用2000国家大地坐标系，1985国家高程基准。

3、比例尺： 0 25 50m

图 例

河道管理范围线	
基准线	
控制点	

N

陆丰市运河河道管理范围线平面布置图(6/7)

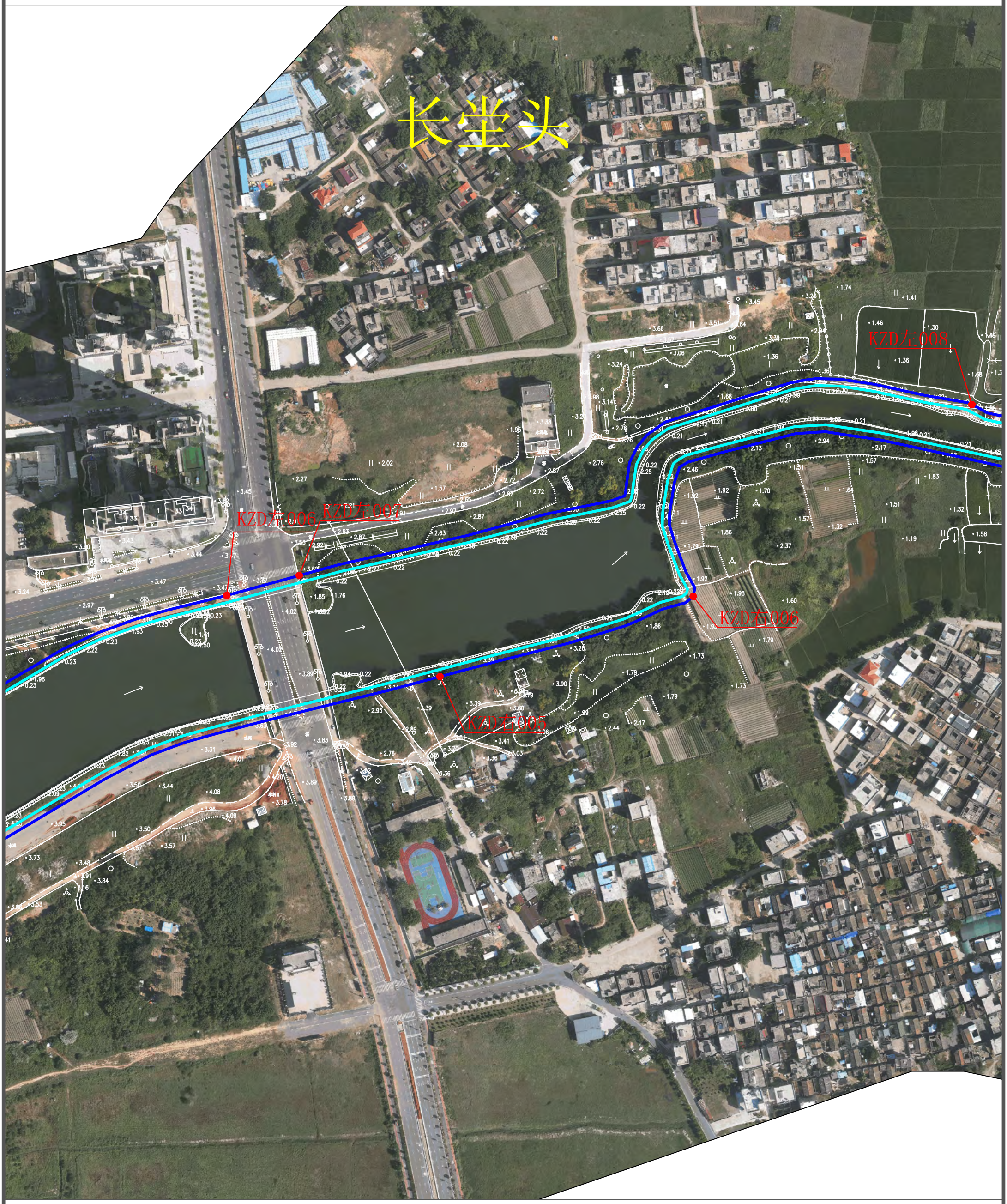

说明：

1、本图为2022年9月测图。

2、本图采用2000国家大地坐标系，1985国家高程基准。

3、比例尺： 0 25 50m

图 例

河道管理范围线	
基准线	
控制点	

N

陆丰市运河河道管理范围线平面布置图(7/7)

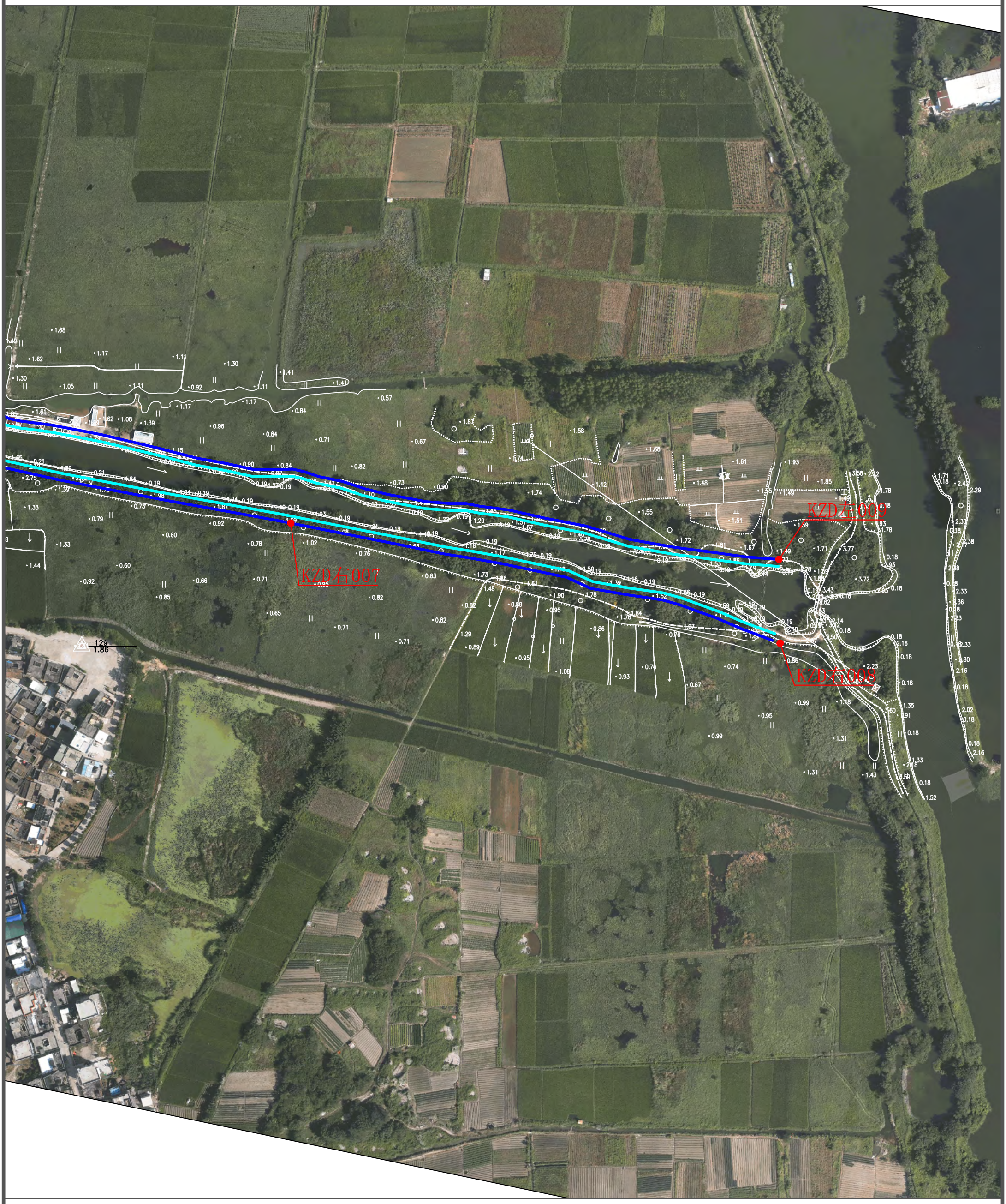

说明：

1、本图为2022年9月测图。

2、本图采用2000国家大地坐标系，1985国家高程基准。

3、比例尺： 0 25 50m

图 例

河道管理范围线	
基准线	
控制点	

N

陆丰市响水溪支流河道管理范围线平面布置图(1/6)



说明：

1、本图为2022年9月测图。

2、本图采用2000国家大地坐标系，1985国家高程基准。

3、比例尺： 0 25 50m

图 例

河道管理范围线	
基准线	
控制点	

N

陆丰市响水溪支流河道管理范围线平面布置图(2/6)

KZD左002
KZD右002
KZD左003
KZD右003
KZD右004
KZD左004
曾老村
赤坎
村
赤坎村
新布村

说明：

1、本图为2022年9月测图。
2、本图采用2000国家大地坐标系，1985国家高程基准。
3、比例尺： 0 25 50m

图 例

河道管理范围线	
基准线	
控制点	

N

陆丰市响水溪支流河道管理范围线平面布置图(3/6)

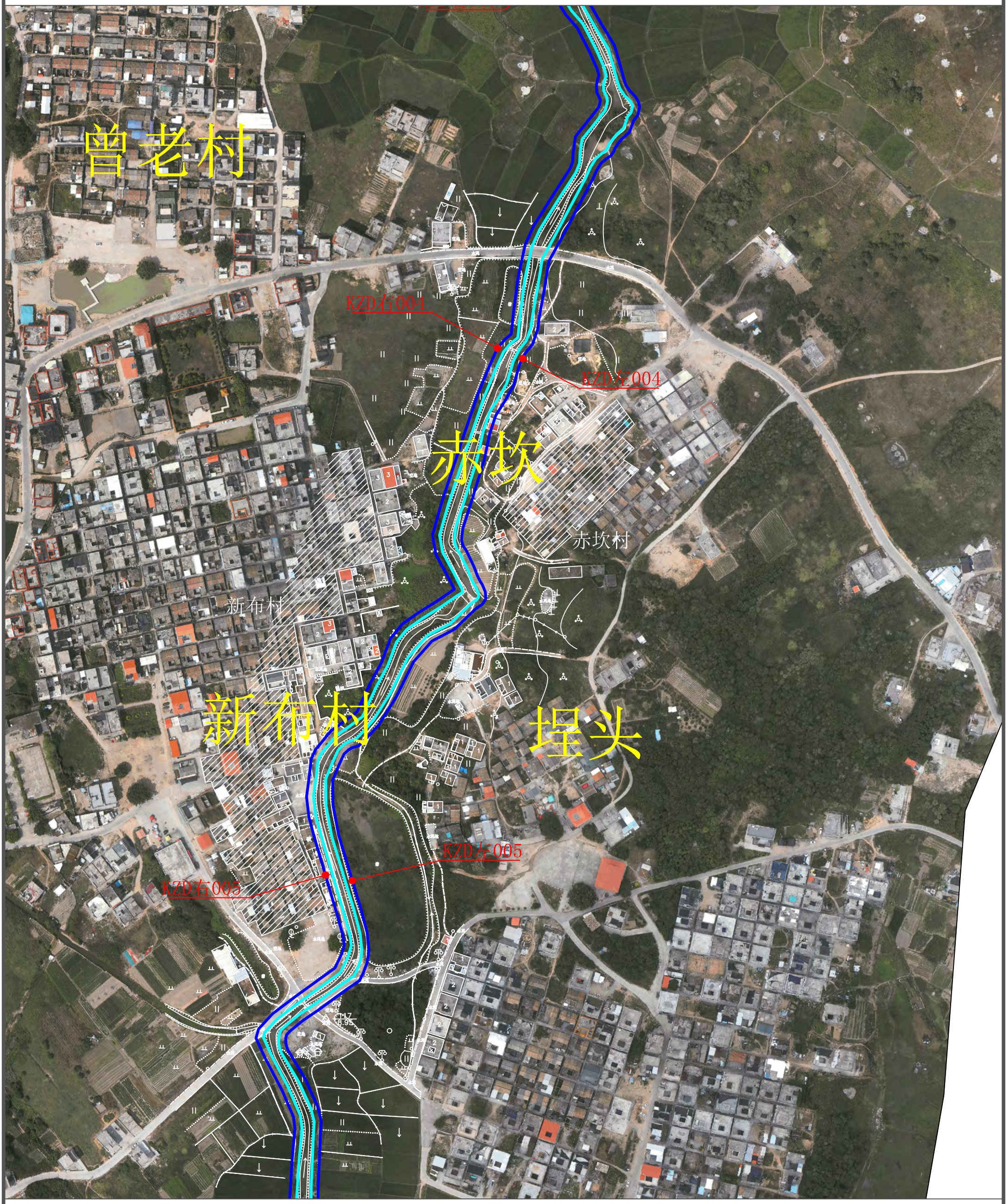

说明：

1、本图为2022年9月测图。

2、本图采用2000国家大地坐标系，1985国家高程基准。

3、比例尺： 0 25 50m

图 例

河道管理范围线	
基准线	
控制点	

N

陆丰市响水溪支流河道管理范围线平面布置图(4/6)



说明：

1、本图为2022年9月测图。

2、本图采用2000国家大地坐标系，1985国家高程基准。

3、比例尺： 0 25 50m

图 例

河道管理范围线	
基准线	
控制点	

N

陆丰市响水溪支流河道管理范围线平面布置图(5/6)



说明：

1、本图为2022年9月测图。

2、本图采用2000国家大地坐标系，1985国家高程基准。

3、比例尺： 0 25 50m

图 例

河道管理范围线	
基准线	
控制点	

N

陆丰市响水溪支流河道管理范围线平面布置图(6/6)



说明：

1、本图为2022年9月测图。

2、本图采用2000国家大地坐标系，1985国家高程基准。

3、比例尺： 0 25 50m

图 例

河道管理范围线	
基准线	
控制点	

N

陆丰市新葫河河道管理范围线平面布置图(1/7)

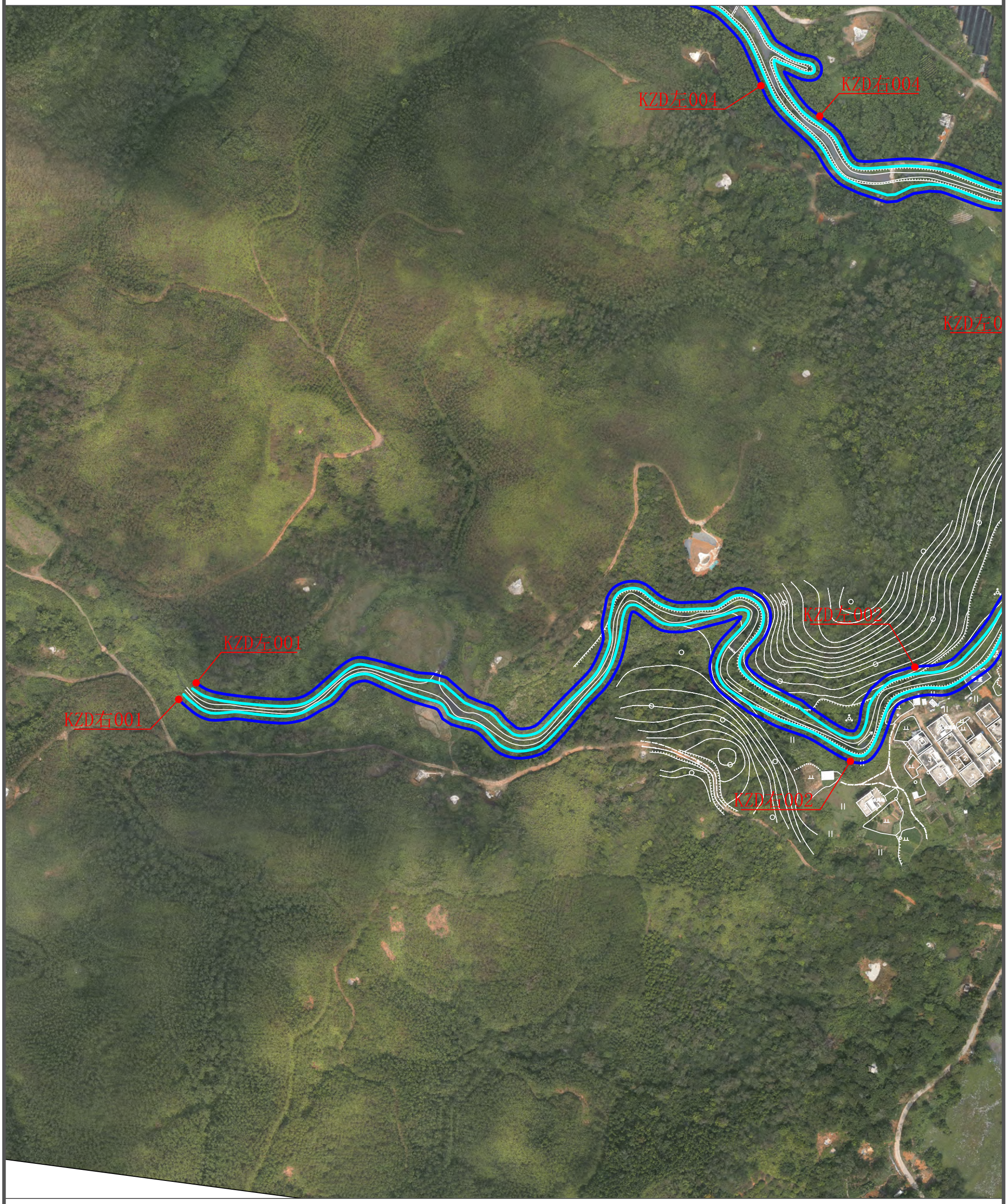

说明：

1、本图为2022年9月测图。

2、本图采用2000国家大地坐标系，1985国家高程基准。

3、比例尺： 0 25 50m

图 例

河道管理范围线	
基准线	
控制点	

N

陆丰市新葫河河道管理范围线平面布置图(2/7)

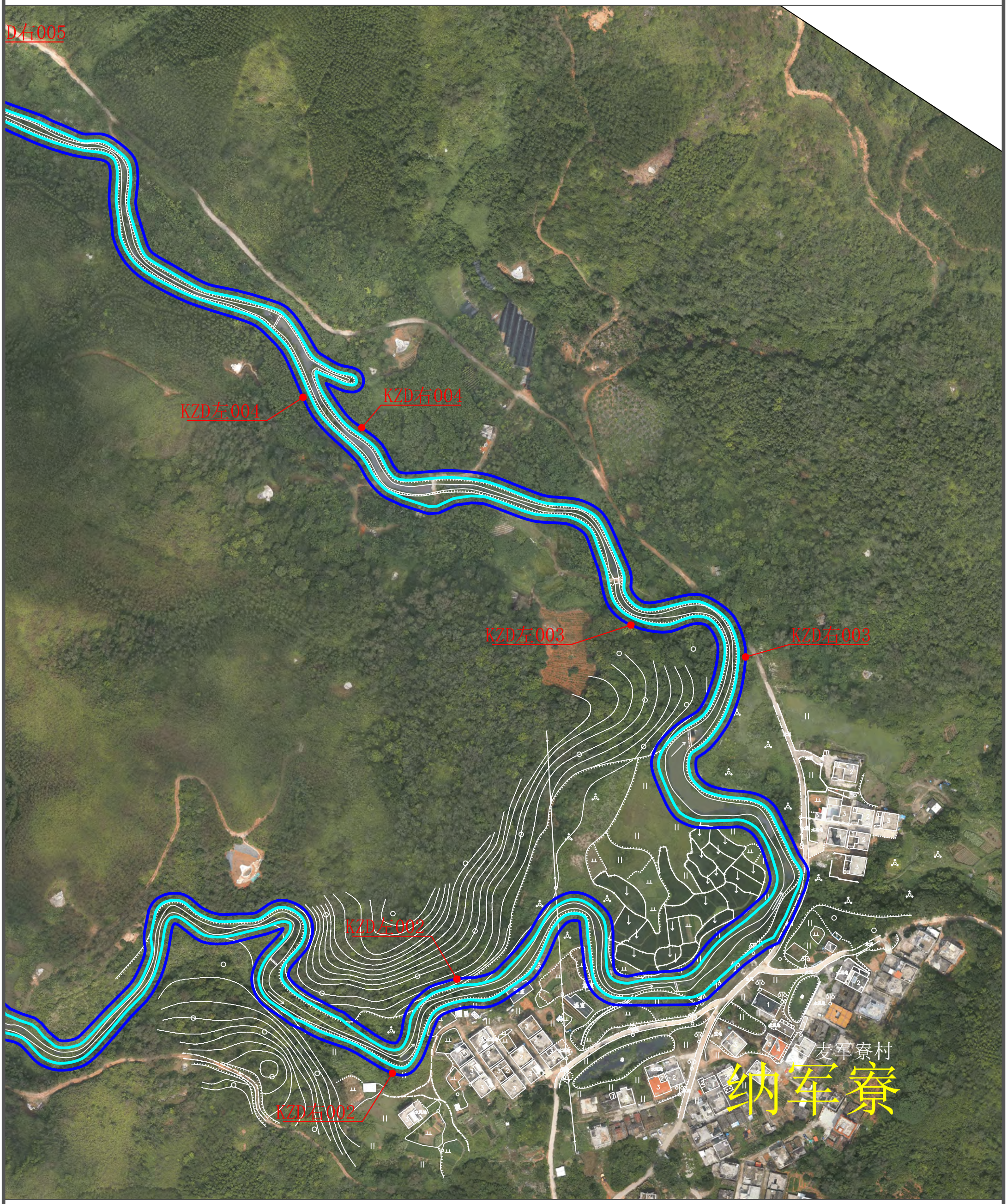

说明：

1、本图为2022年9月测图。

2、本图采用2000国家大地坐标系，1985国家高程基准。

3、比例尺： 0 25 50m

图 例

河道管理范围线	
基准线	
控制点	

N

陆丰市新葫河河道管理范围线平面布置图(3/7)

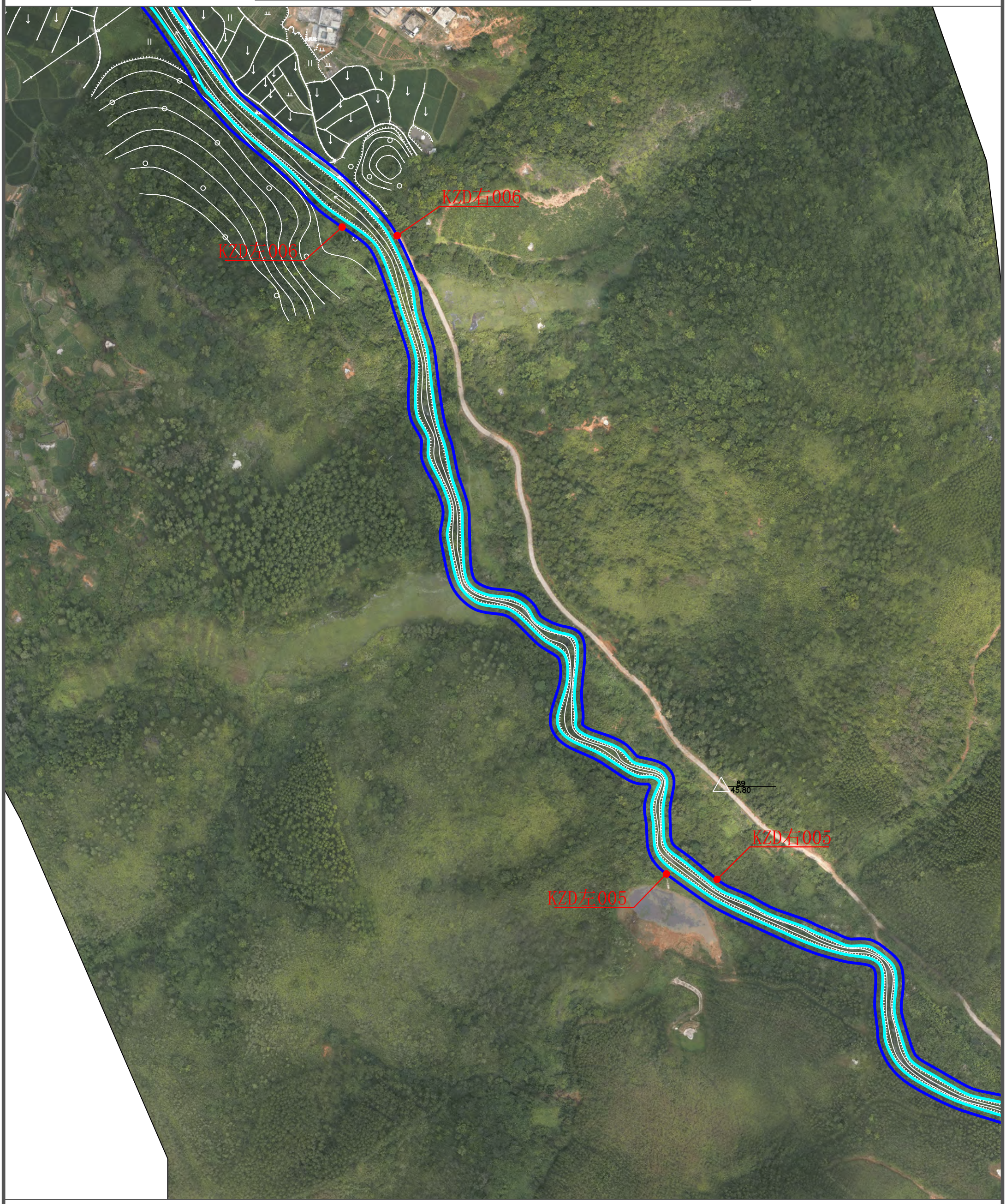

说明：

1、本图为2022年9月测图。

2、本图采用2000国家大地坐标系，1985国家高程基准。

3、比例尺： 0 25 50m

图 例

河道管理范围线	
基准线	
控制点	

N

陆丰市新葫河河道管理范围线平面布置图(4/7)

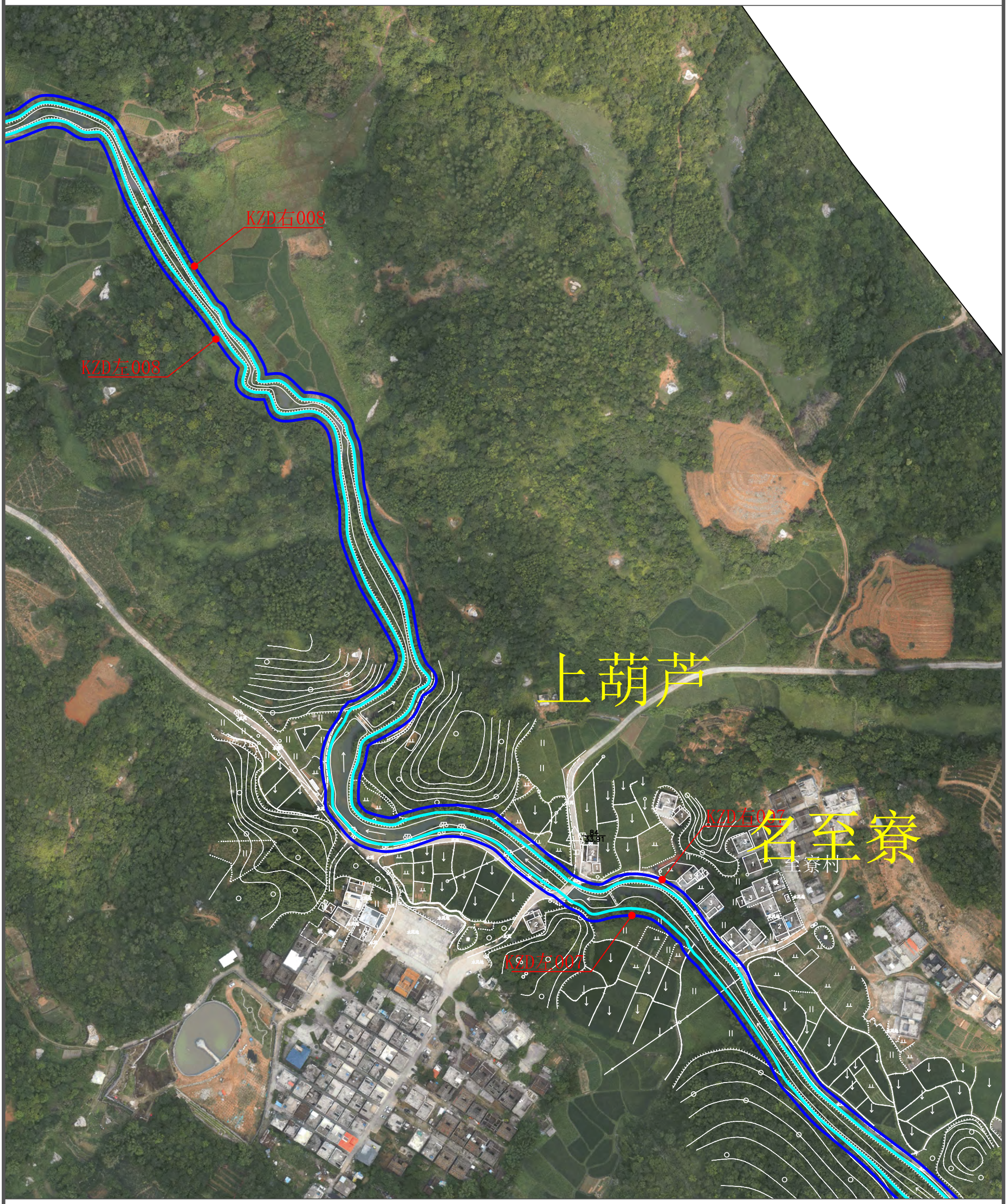

说明：

1、本图为2022年9月测图。

2、本图采用2000国家大地坐标系，1985国家高程基准。

3、比例尺： 0 25 50m

图 例

河道管理范围线	
基准线	
控制点	

N

陆丰市新葫河河道管理范围线平面布置图(5/7)

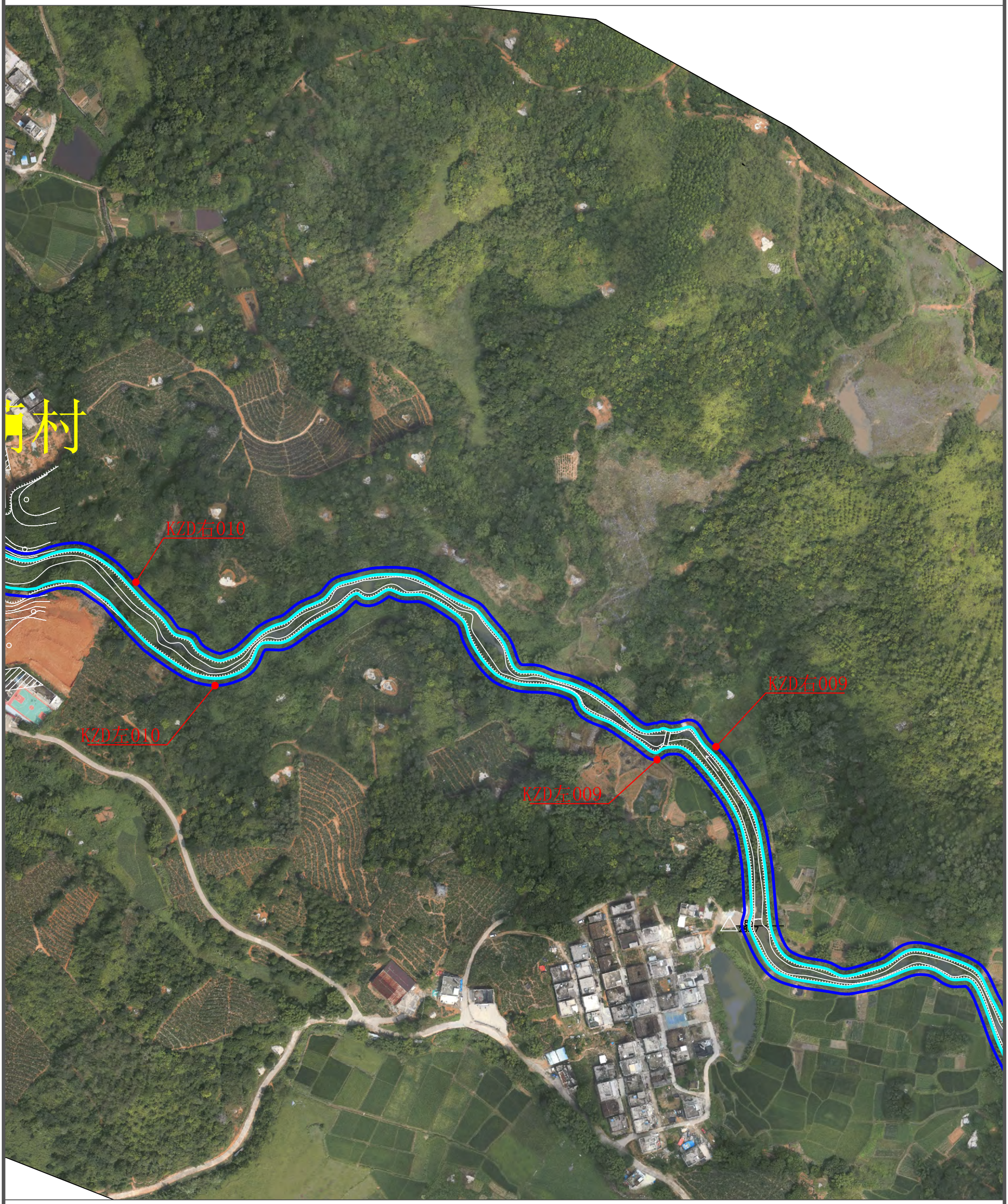

说明：

1、本图为2022年9月测图。

2、本图采用2000国家大地坐标系，1985国家高程基准。

3、比例尺： 0 25 50m

图 例

河道管理范围线	
基准线	
控制点	

N

陆丰市新葫河河道管理范围线平面布置图(6/7)

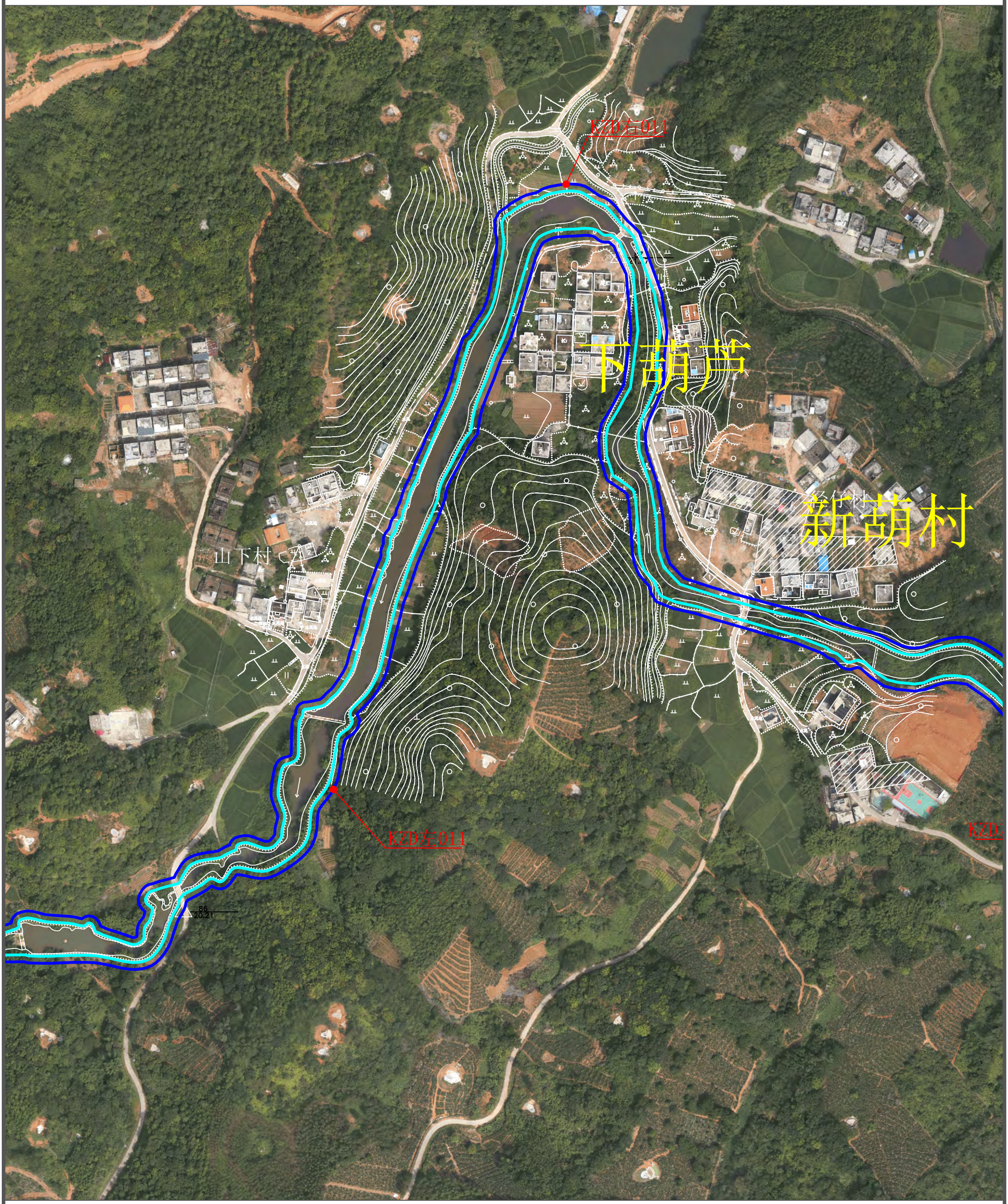

说明：

1、本图为2022年9月测图。

2、本图采用2000国家大地坐标系，1985国家高程基准。

3、比例尺： 0 25 50m

图 例

河道管理范围线	
基准线	
控制点	

N

陆丰市新葫河河道管理范围线平面布置图(7/7)



说明：

1、本图为2022年9月测图。

2、本图采用2000国家大地坐标系，1985国家高程基准。

3、比例尺： 0 25 50m

图 例

河道管理范围线	
基准线	
控制点	

N

陆丰市潭西高渠河道管理范围线平面布置图(1/15)



说明：

1、本图为2022年9月测图。

2、本图采用2000国家大地坐标系，1985国家高程基准。

3、比例尺： 0 25 50m

图 例

河道管理范围线	
基准线	
控制点	

N

陆丰市潭西高渠河道管理范围线平面布置图(2/15)



说明：

1、本图为2022年9月测图。

2、本图采用2000国家大地坐标系，1985国家高程基准。

3、比例尺： 0 25 50m

图 例

河道管理范围线	
基准线	
控制点	

N

陆丰市潭西高渠河道管理范围线平面布置图(3/15)



说明：

1、本图为2022年9月测图。

2、本图采用2000国家大地坐标系，1985国家高程基准。

3、比例尺： 0 25 50m

图 例

河道管理范围线	
基准线	
控制点	

N

陆丰市潭西高渠河道管理范围线平面布置图(4/15)



说明：

1、本图为2022年9月测图。

2、本图采用2000国家大地坐标系，1985国家高程基准。

3、比例尺： 0 25 50m

图 例

河道管理范围线	
基准线	
控制点	

N

陆丰市潭西高渠河道管理范围线平面布置图(5/15)



说明：

1、本图为2022年9月测图。

2、本图采用2000国家大地坐标系，1985国家高程基准。

3、比例尺： 0 25 50m

图 例

河道管理范围线	
基准线	
控制点	

N

陆丰市潭西高渠河道管理范围线平面布置图(6/15)



说明：

1、本图为2022年9月测图。

2、本图采用2000国家大地坐标系，1985国家高程基准。

3、比例尺： 0 25 50m

图 例

河道管理范围线	
基准线	
控制点	

N

陆丰市潭西高渠河道管理范围线平面布置图(7/15)

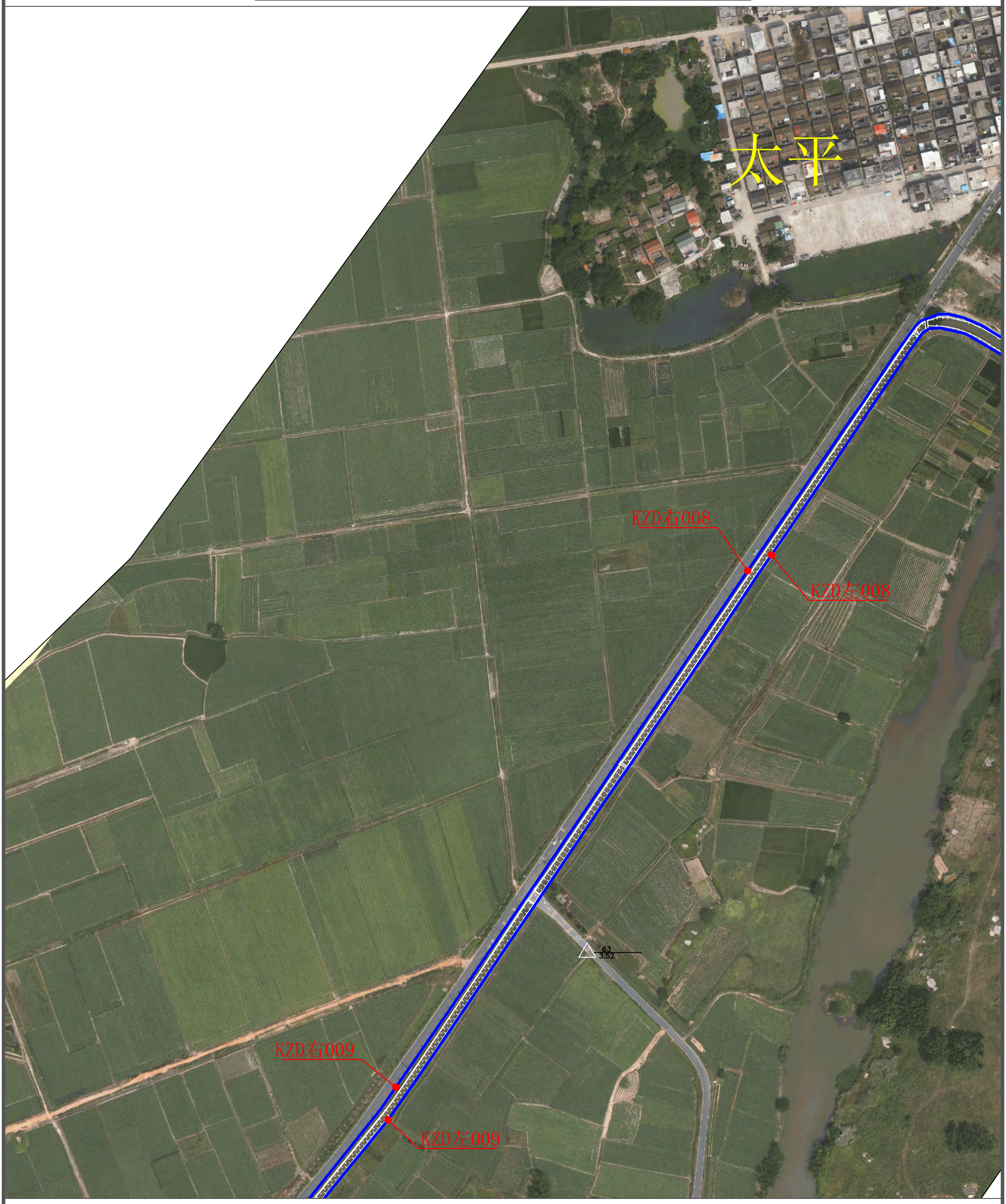

说明：

1、本图为2022年9月测图。

2、本图采用2000国家大地坐标系，1985国家高程基准。

3、比例尺： 0 25 50m

图 例

河道管理范围线	
基准线	
控制点	

N

陆丰市潭西高渠河道管理范围线平面布置图(8/15)



说明：

1、本图为2022年9月测图。

2、本图采用2000国家大地坐标系，1985国家高程基准。

3、比例尺： 0 25 50m

图 例

河道管理范围线	
基准线	
控制点	

陆丰市潭西高渠河道管理范围线平面布置图(9/15)

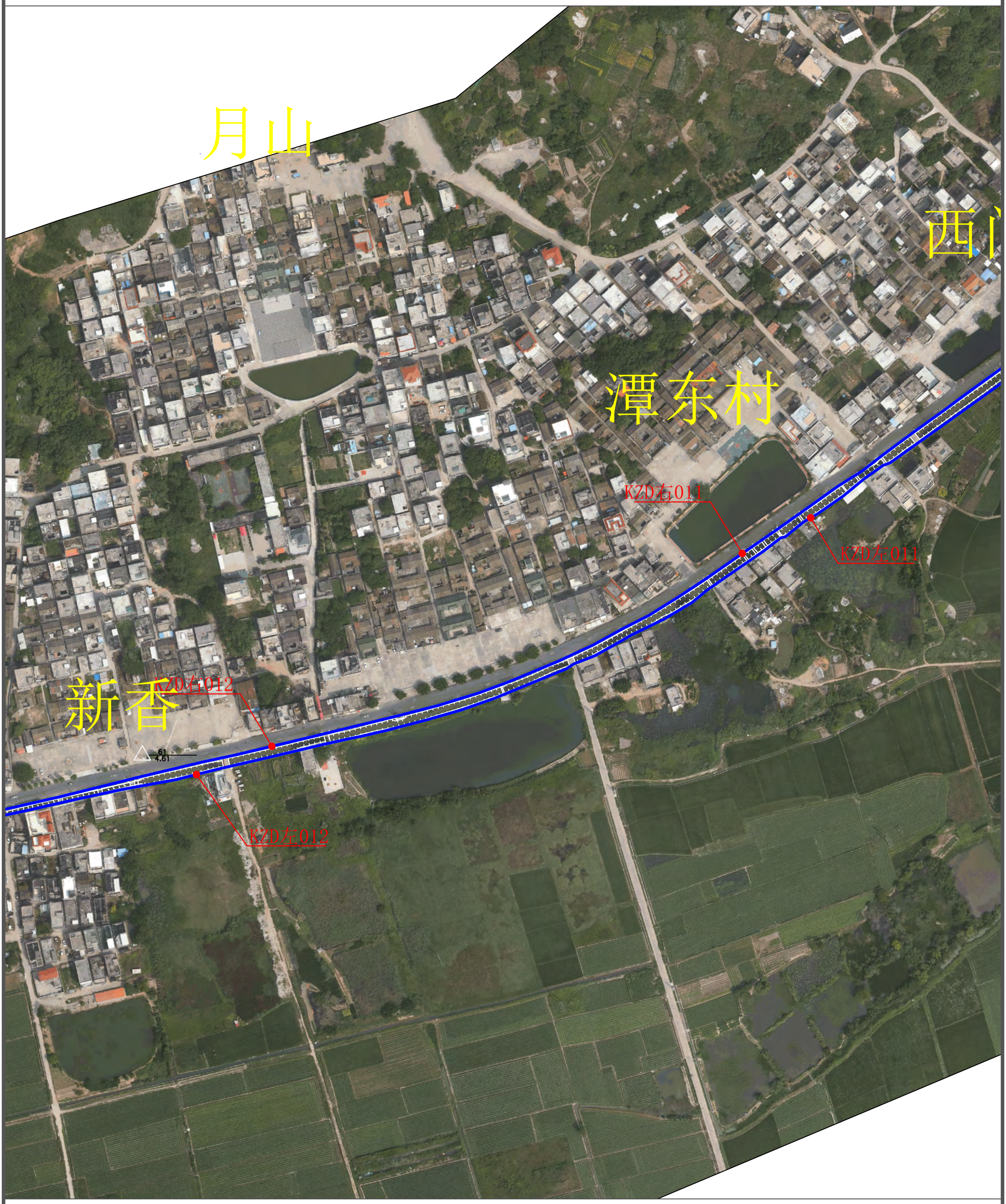

说明：

1、本图为2022年9月测图。

2、本图采用2000国家大地坐标系，1985国家高程基准。

3、比例尺： 0 25 50m

图 例

河道管理范围线	
基准线	
控制点	

N

陆丰市潭西高渠河道管理范围线平面布置图(10/15)



说明：

1、本图为2022年9月测图。

2、本图采用2000国家大地坐标系，1985国家高程基准。

3、比例尺： 0 25 50m

图 例

河道管理范围线	
基准线	
控制点	

N

陆丰市潭西高渠河道管理范围线平面布置图(11/15)



说明：

1、本图为2022年9月测图。

2、本图采用2000国家大地坐标系，1985国家高程基准。

3、比例尺： 0 25 50m

图 例

河道管理范围线	
基准线	
控制点	

N

陆丰市潭西高渠河道管理范围线平面布置图(12/15)

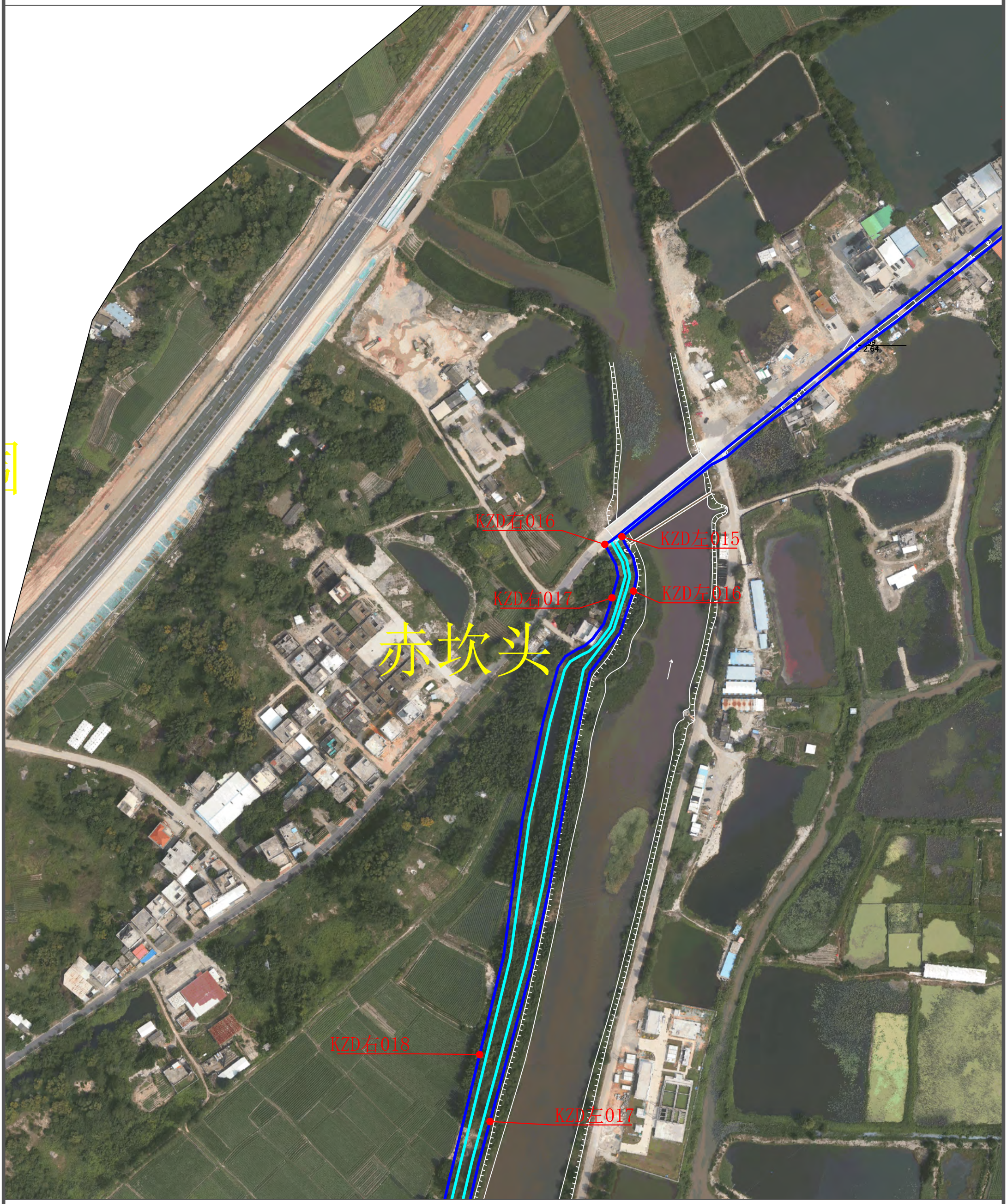

说明：

1、本图为2022年9月测图。

2、本图采用2000国家大地坐标系，1985国家高程基准。

3、比例尺： 0 25 50m

图 例

河道管理范围线	
基准线	
控制点	

N

陆丰市潭西高渠河道管理范围线平面布置图(13/15)

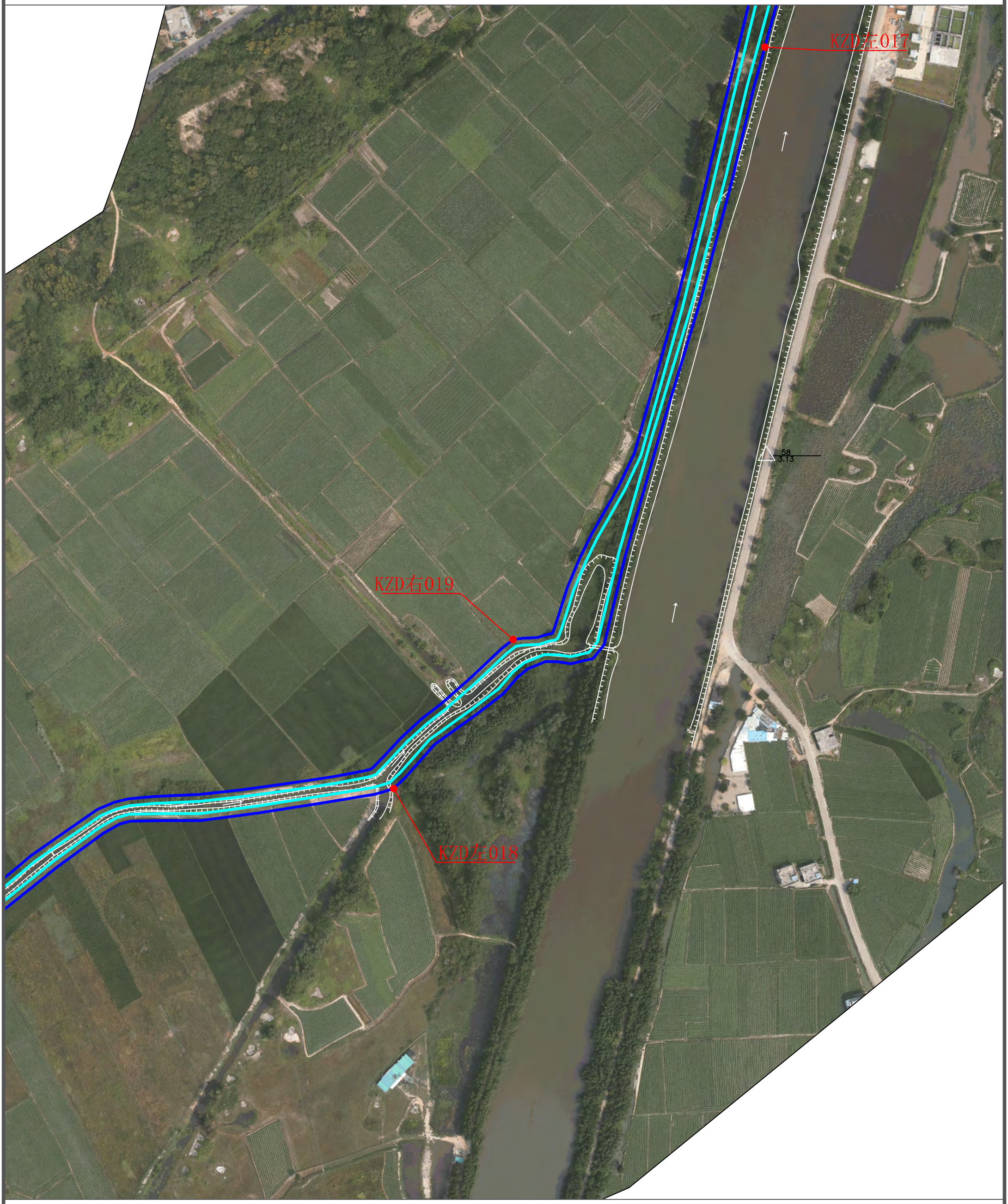

说明：

1、本图为2022年9月测图。

2、本图采用2000国家大地坐标系，1985国家高程基准。

3、比例尺： 0 25 50m

图 例

河道管理范围线	
基准线	
控制点	

N

陆丰市潭西高渠河道管理范围线平面布置图(14/15)



说明：

1、本图为2022年9月测图。

2、本图采用2000国家大地坐标系，1985国家高程基准。

3、比例尺： 0 25 50m

图 例

河道管理范围线	
基准线	
控制点	

N

陆丰市潭西高渠河道管理范围线平面布置图(15/15)



说明：

1、本图为2022年9月测图。

2、本图采用2000国家大地坐标系，1985国家高程基准。

3、比例尺： 0 25 50m

图 例

河道管理范围线	
基准线	
控制点	

N

陆丰市上英3.6渠道河道管理范围线平面布置图(1/20)



说明：

1、本图为2022年9月测图。

2、本图采用2000国家大地坐标系，1985国家高程基准。

3、比例尺： 0 25 50m

图 例

河道管理范围线	
基准线	
控制点	

N

陆丰市上英3.6渠道河道管理范围线平面布置图(2/20)



说明：

1、本图为2022年9月测图。

2、本图采用2000国家大地坐标系，1985国家高程基准。

3、比例尺： 0 25 50m

图 例

河道管理范围线	
基准线	
控制点	

N

陆丰市上英3.6渠道河道管理范围线平面布置图(3/20)



说明：

1、本图为2022年9月测图。

2、本图采用2000国家大地坐标系，1985国家高程基准。

3、比例尺： 0 25 50m

图 例

河道管理范围线	
基准线	
控制点	

N

陆丰市上英3.6渠道河道管理范围线平面布置图(4/20)



说明：

1、本图为2022年9月测图。

2、本图采用2000国家大地坐标系，1985国家高程基准。

3、比例尺： 0 25 50m

图 例

河道管理范围线	
基准线	
控制点	

N

陆丰市上英3.6渠道河道管理范围线平面布置图(5/20)



说明：

1、本图为2022年9月测图。

2、本图采用2000国家大地坐标系，1985国家高程基准。

3、比例尺： 0 25 50m

图 例

河道管理范围线	
基准线	
控制点	

N

陆丰市上英3.6渠道河道管理范围线平面布置图(6/20)



说明：

1、本图为2022年9月测图。

2、本图采用2000国家大地坐标系，1985国家高程基准。

3、比例尺： 0 25 50m

图 例

河道管理范围线	
基准线	
控制点	

N

陆丰市上英3.6渠道河道管理范围线平面布置图(7/20)



说明：

1、本图为2022年9月测图。

2、本图采用2000国家大地坐标系，1985国家高程基准。

3、比例尺： 0 25 50m

图 例

河道管理范围线	
基准线	
控制点	

N

陆丰市上英3.6渠道河道管理范围线平面布置图(8/20)



说明：

1、本图为2022年9月测图。

2、本图采用2000国家大地坐标系，1985国家高程基准。

3、比例尺： 0 25 50m

图 例

河道管理范围线	
基准线	
控制点	

N

陆丰市上英3.6渠道河道管理范围线平面布置图(9/20)



说明：

1、本图为2022年9月测图。

2、本图采用2000国家大地坐标系，1985国家高程基准。

3、比例尺： 0 25 50m

图 例

河道管理范围线	
基准线	
控制点	

N

陆丰市上英3.6渠道河道管理范围线平面布置图(10/20)

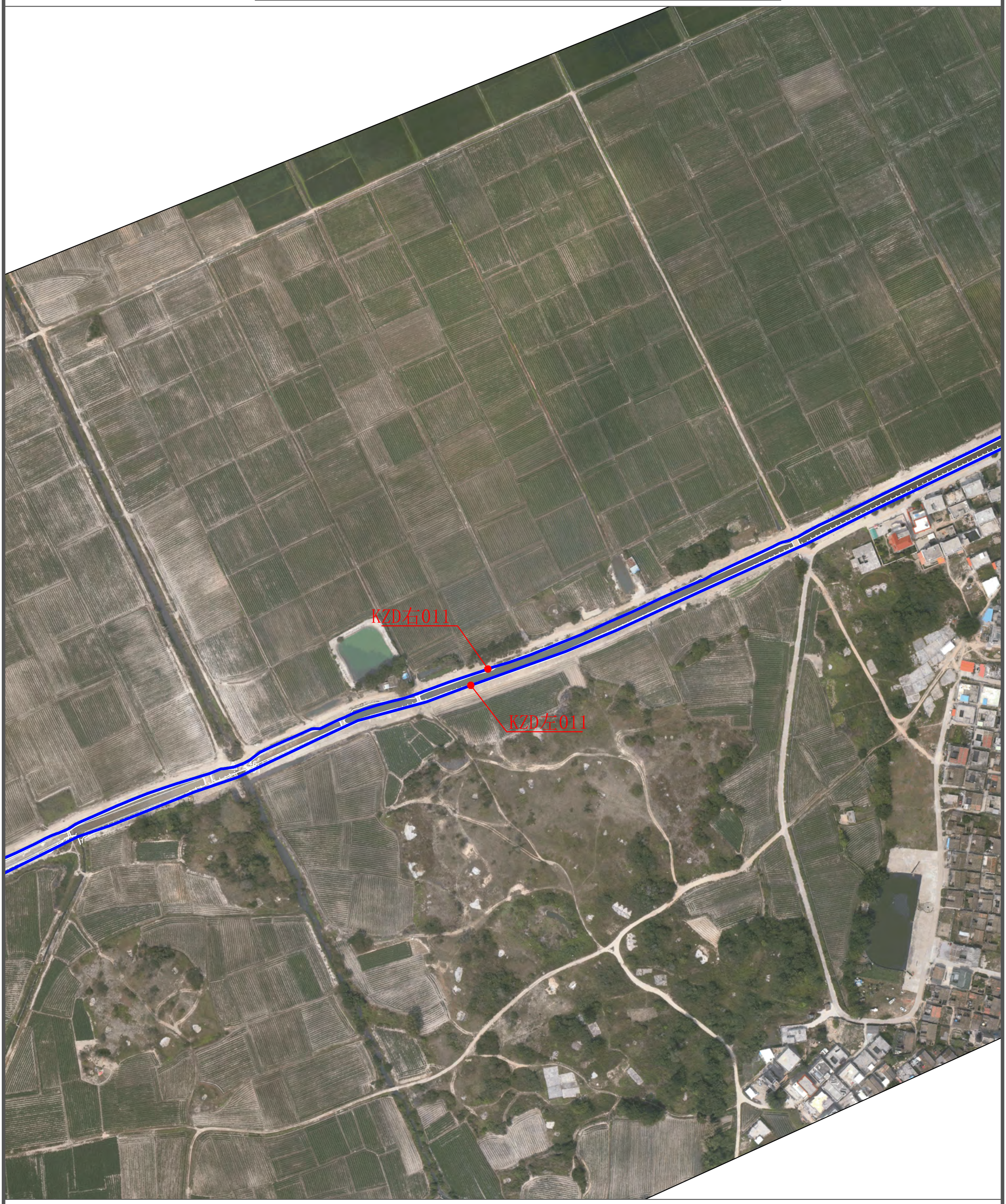

说明：

1、本图为2022年9月测图。

2、本图采用2000国家大地坐标系，1985国家高程基准。

3、比例尺： 0 25 50m

图 例

河道管理范围线	
基准线	
控制点	

N

陆丰市上英3.6渠道河道管理范围线平面布置图(11/20)



说明：

1、本图为2022年9月测图。

2、本图采用2000国家大地坐标系，1985国家高程基准。

3、比例尺： 0 25 50m

图 例

河道管理范围线	
基准线	
控制点	

N

陆丰市上英3.6渠道河道管理范围线平面布置图(12/20)



说明：

1、本图为2022年9月测图。

2、本图采用2000国家大地坐标系，1985国家高程基准。

3、比例尺： 0 25 50m

图 例

河道管理范围线	
基准线	
控制点	

N

陆丰市上英3.6渠道河道管理范围线平面布置图(13/20)

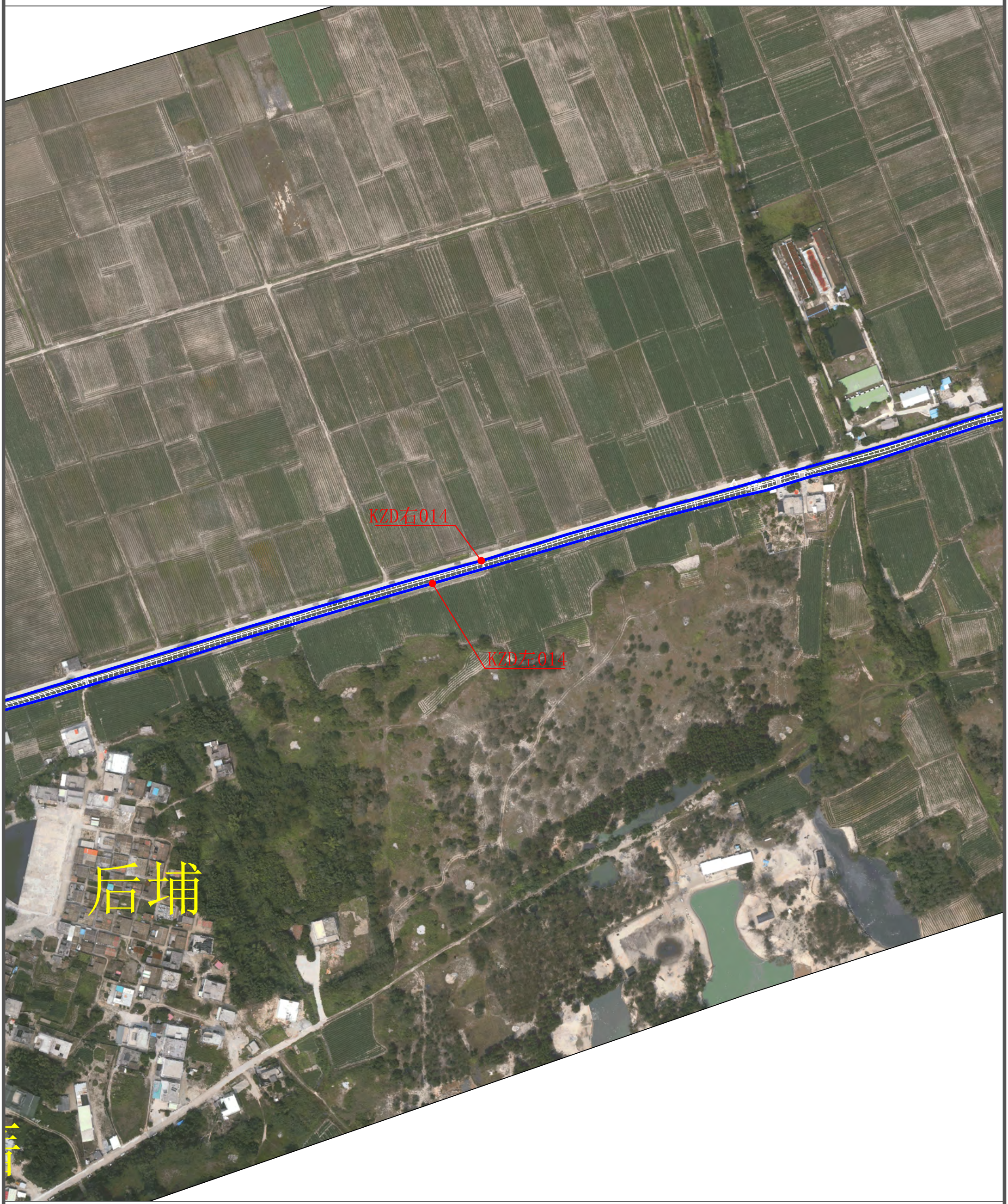

说明：

1、本图为2022年9月测图。

2、本图采用2000国家大地坐标系，1985国家高程基准。

3、比例尺： 0 25 50m

图 例

河道管理范围线	
基准线	
控制点	

N

陆丰市上英3.6渠道河道管理范围线平面布置图(14/20)



说明：

1、本图为2022年9月测图。

2、本图采用2000国家大地坐标系，1985国家高程基准。

3、比例尺： 0 25 50m

图 例

河道管理范围线	
基准线	
控制点	

N

陆丰市上英3.6渠道河道管理范围线平面布置图(15/20)



说明：

1、本图为2022年9月测图。

2、本图采用2000国家大地坐标系，1985国家高程基准。

3、比例尺： 0 25 50m

图 例

河道管理范围线	
基准线	
控制点	

N

陆丰市上英3.6渠道河道管理范围线平面布置图(16/20)



说明：

1、本图为2022年9月测图。

2、本图采用2000国家大地坐标系，1985国家高程基准。

3、比例尺： 0 25 50m

图 例

河道管理范围线	
基准线	
控制点	

N

陆丰市上英3.6渠道河道管理范围线平面布置图(17/20)

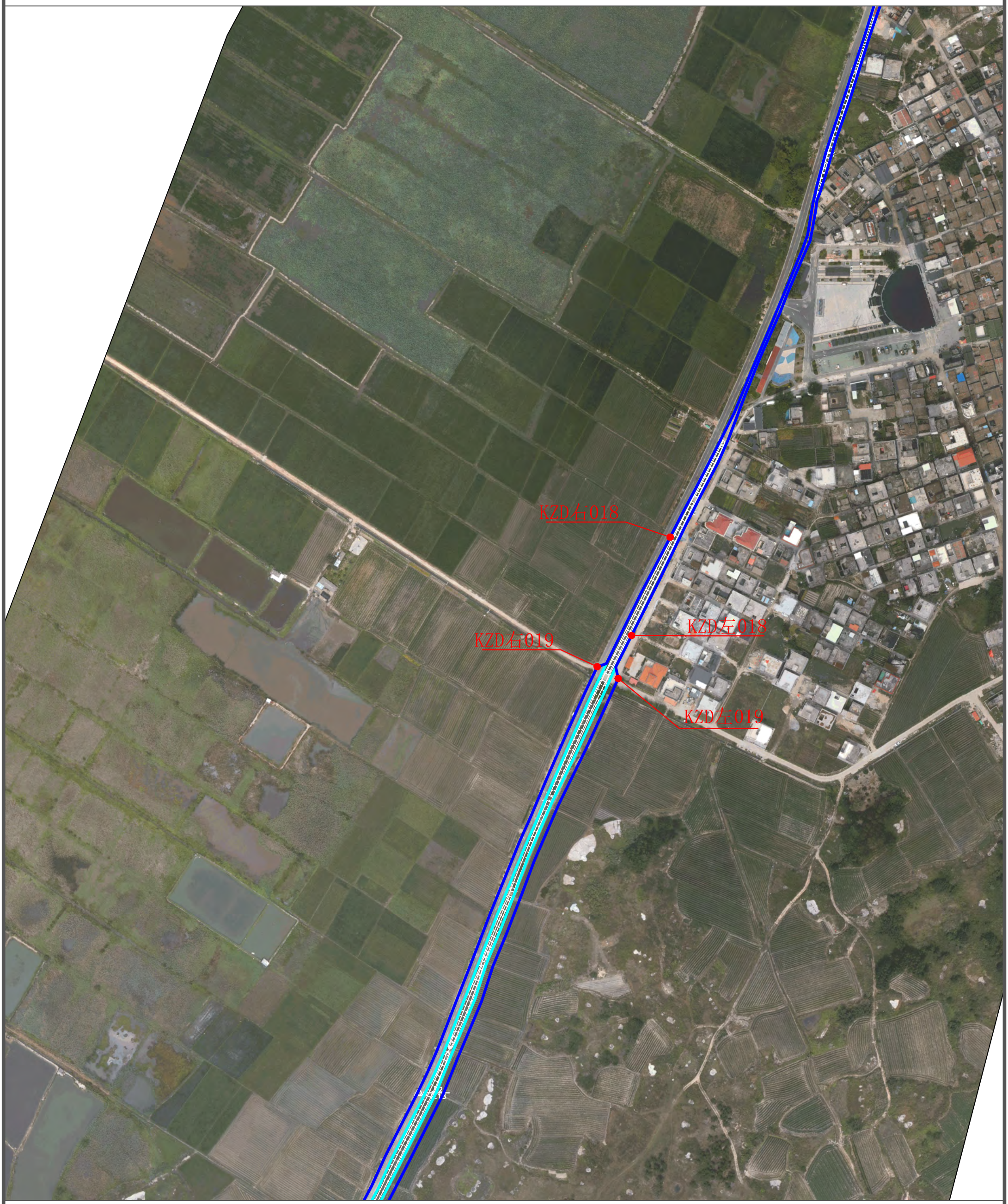

说明：

1、本图为2022年9月测图。

2、本图采用2000国家大地坐标系，1985国家高程基准。

3、比例尺： 0 25 50m

图 例

河道管理范围线	
基准线	
控制点	

N

陆丰市上英3.6渠道河道管理范围线平面布置图(18/20)



说明：

1、本图为2022年9月测图。

2、本图采用2000国家大地坐标系，1985国家高程基准。

3、比例尺： 0 25 50m

图 例

河道管理范围线	
基准线	
控制点	

N

陆丰市上英3.6渠道河道管理范围线平面布置图(19/20)



说明：

1、本图为2022年9月测图。

2、本图采用2000国家大地坐标系，1985国家高程基准。

3、比例尺： 0 25 50m

图 例

河道管理范围线	
基准线	
控制点	

N

陆丰市上英3.6渠道河道管理范围线平面布置图(20/20)

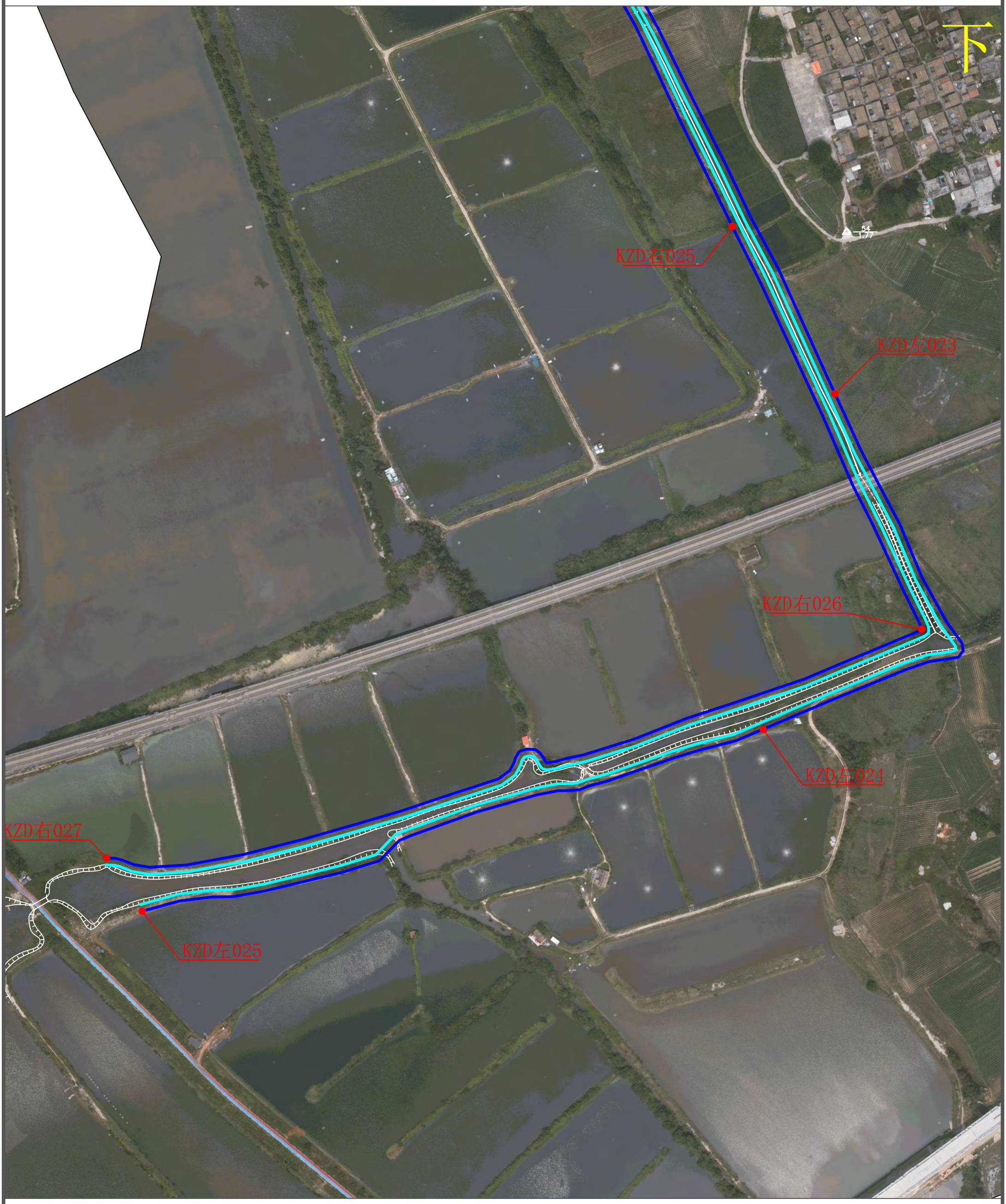

说明：

1、本图为2022年9月测图。

2、本图采用2000国家大地坐标系，1985国家高程基准。

3、比例尺： 0 25 50m

图 例

河道管理范围线	
基准线	
控制点	

N

陆丰市崔陂水河道管理范围线平面布置图(1/3)

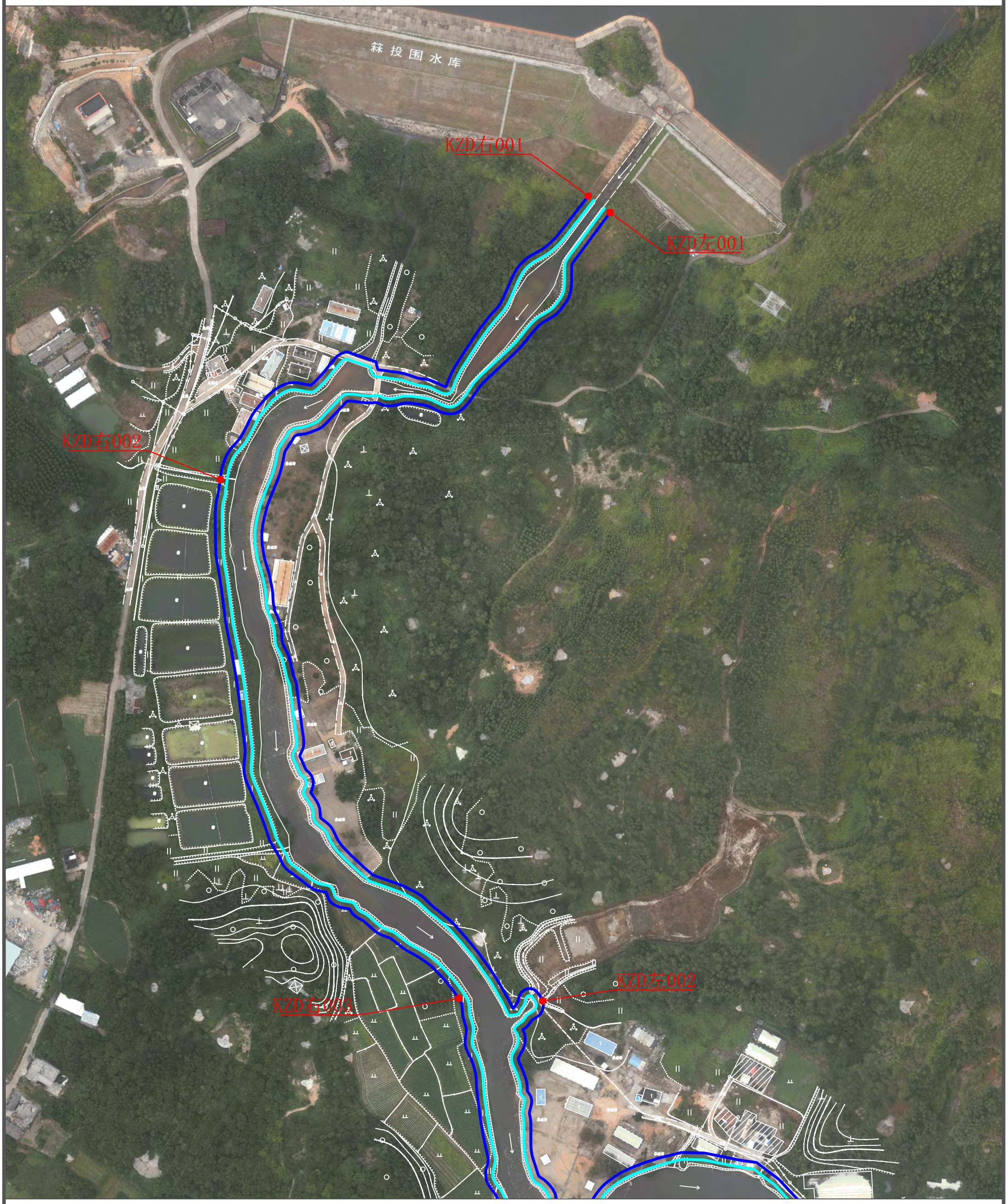

说明：

1、本图为2022年9月测图。

2、本图采用2000国家大地坐标系，1985国家高程基准。

3、比例尺： 0 25 50m

图 例

河道管理范围线	
基准线	
控制点	

N

陆丰市崔陂水河道管理范围线平面布置图(2/3)

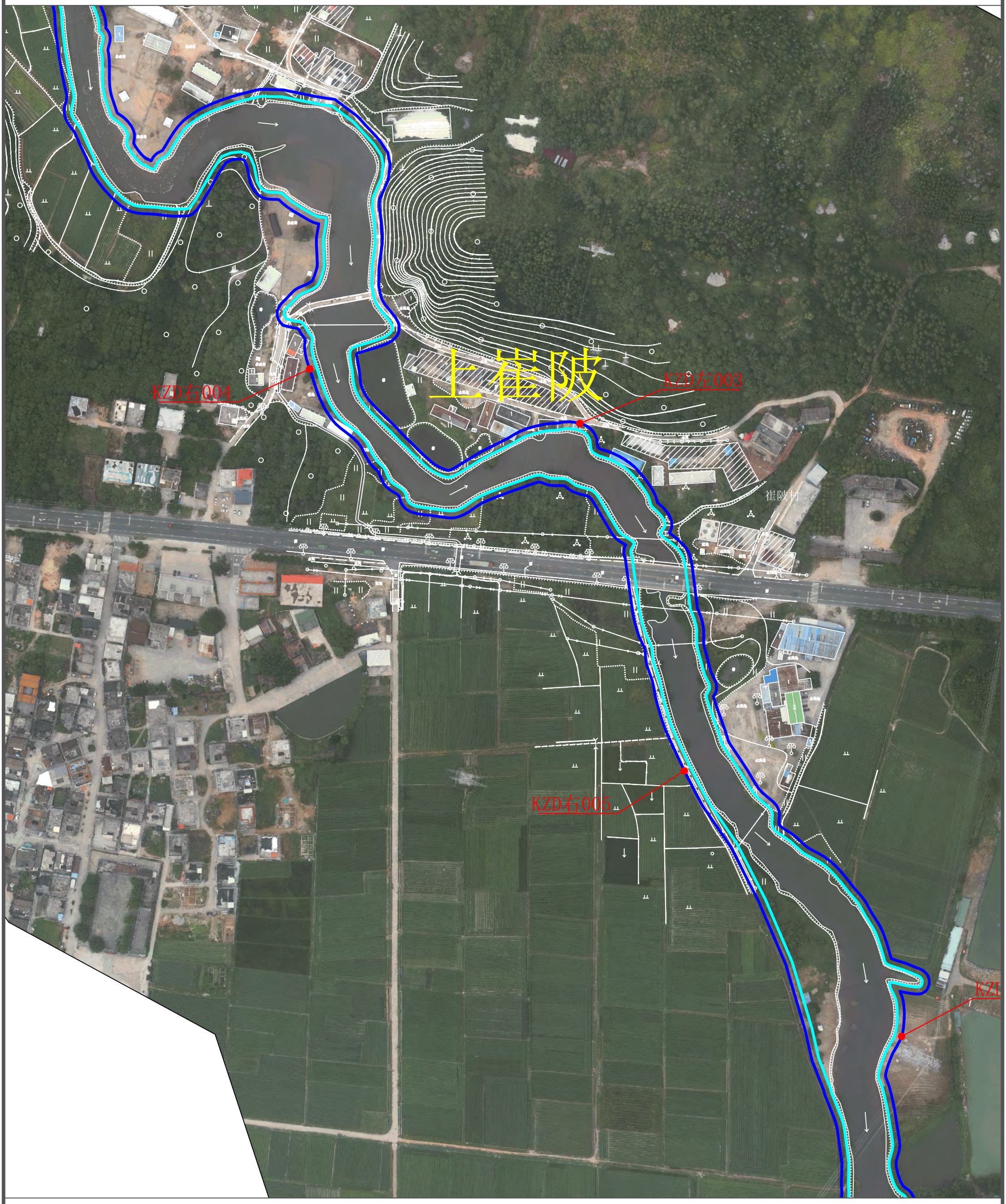

说明：

1、本图为2022年9月测图。

2、本图采用2000国家大地坐标系，1985国家高程基准。

3、比例尺： 0 25 50m

图 例

河道管理范围线	
基准线	
控制点	

N

陆丰市崔陂水河道管理范围线平面布置图(3/3)

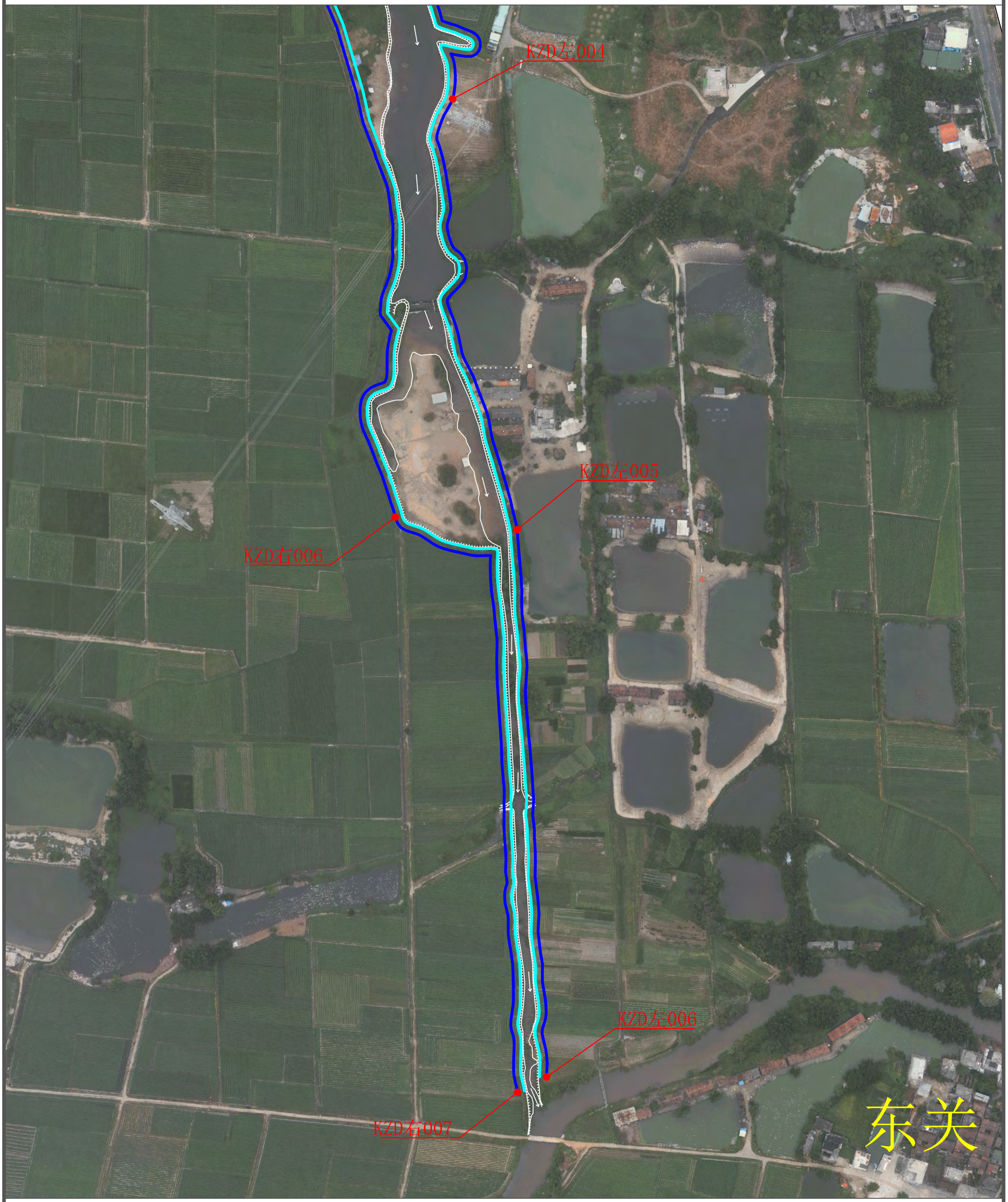

说明：

1、本图为2022年9月测图。

2、本图采用2000国家大地坐标系，1985国家高程基准。

3、比例尺： 0 25 50m

图 例

河道管理范围线	
基准线	
控制点	

N

陆丰市虎陂下渠道河道管理范围线平面布置图



说明：

1、本图为2022年9月测图。

2、本图采用2000国家大地坐标系，1985国家高程基准。

3、比例尺： 0 25 50m

图 例

河道管理范围线	
基准线	
控制点	

N

虎陂副坝后塘分渠河道管理范围线平面布置图(1/4)



说明：

1、本图为2022年9月测图。

2、本图采用2000国家大地坐标系，1985国家高程基准。

3、比例尺： 0 25 50m

图 例

河道管理范围线	
基准线	
控制点	

N

虎陂副坝后塘分渠河道管理范围线平面布置图(2/4)

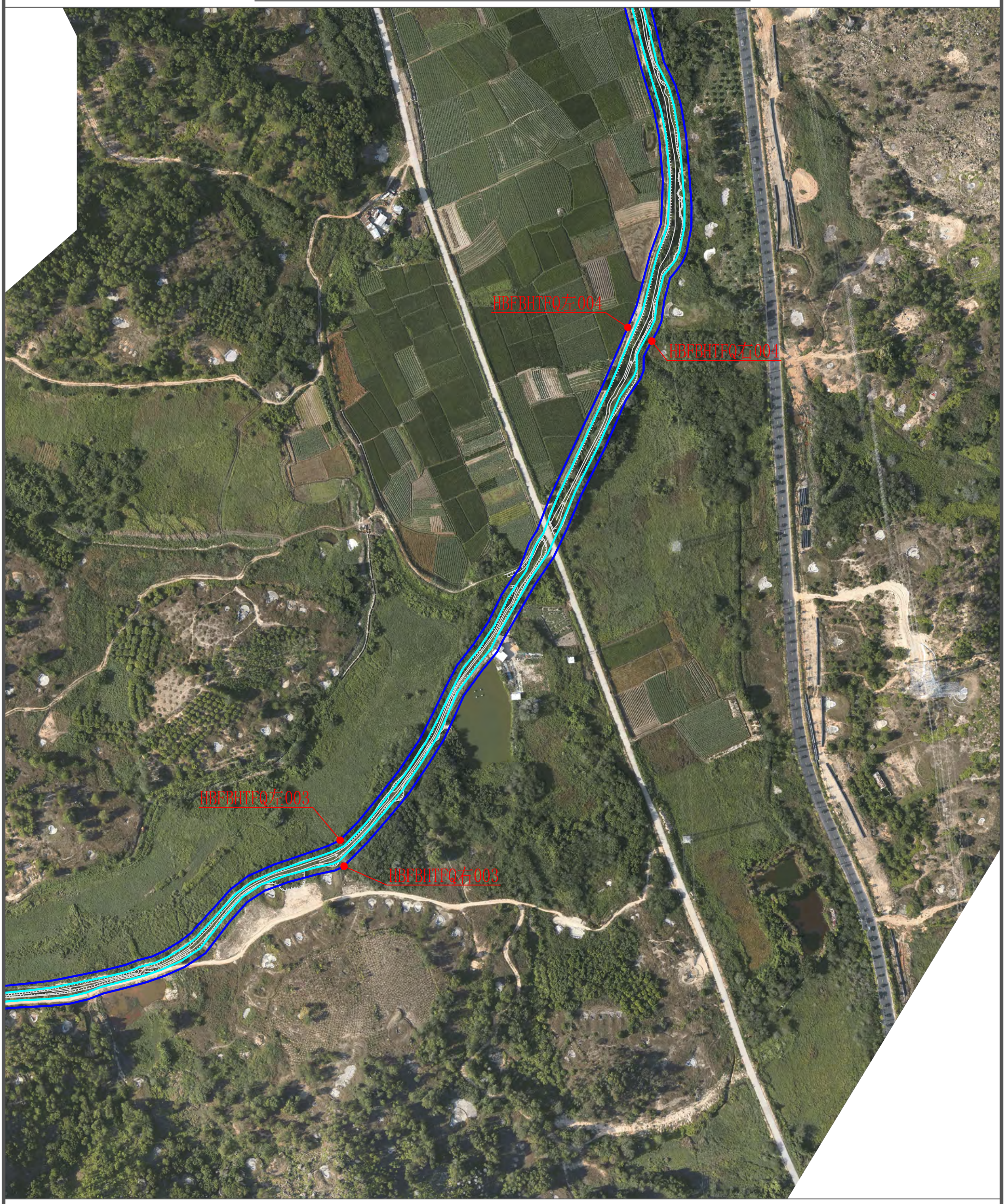

说明：

1、本图为2022年9月测图。

2、本图采用2000国家大地坐标系，1985国家高程基准。

3、比例尺： 0 25 50m

图 例

河道管理范围线	
基准线	
控制点	

N

虎陂副坝后塘分渠河道管理范围线平面布置图(3/4)

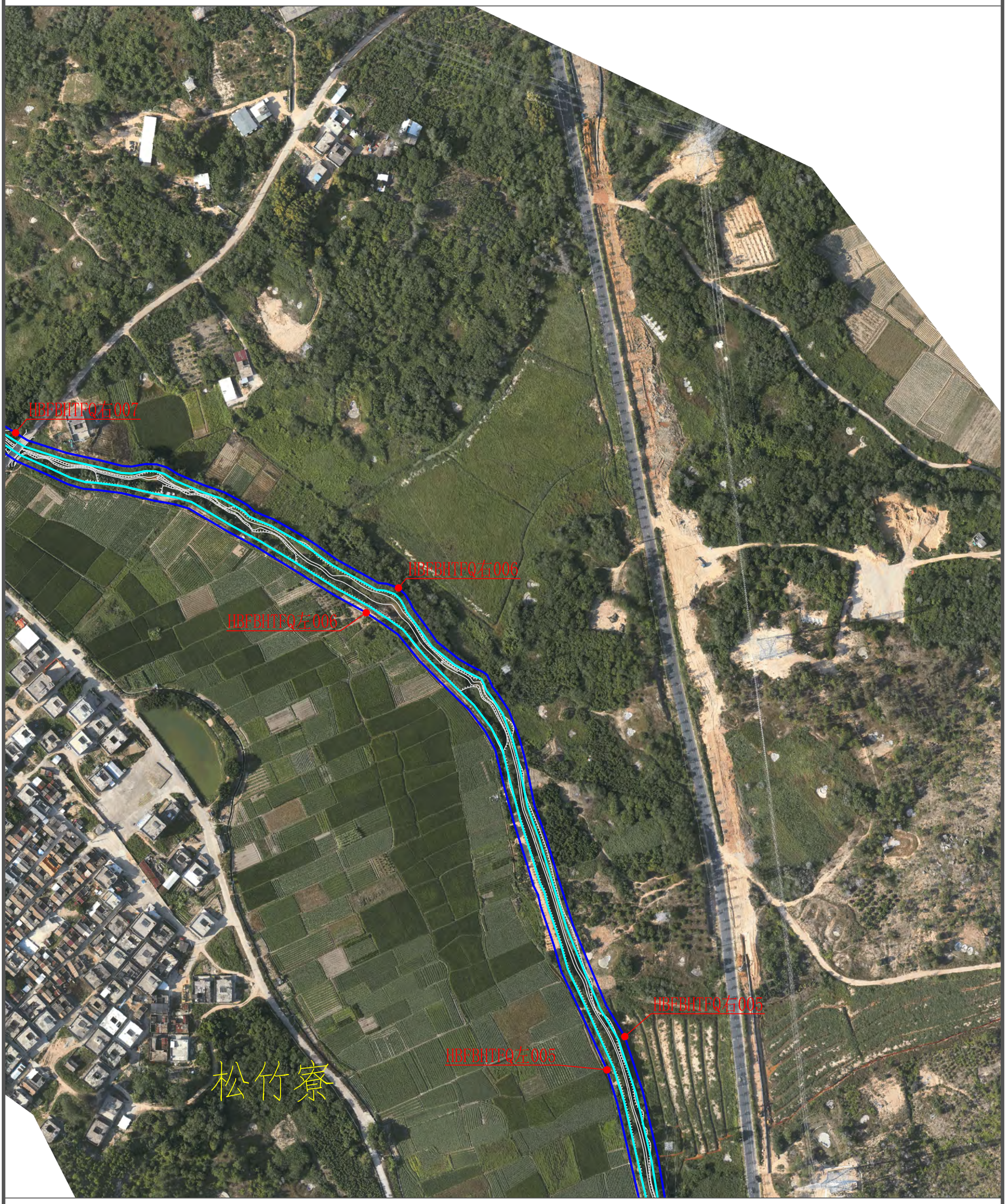

说明：

1、本图为2022年9月测图。

2、本图采用2000国家大地坐标系，1985国家高程基准。

3、比例尺： 0 25 50m

图 例

河道管理范围线	
基准线	
控制点	

N

虎陂副坝后塘分渠河道管理范围线平面布置图(4/4)

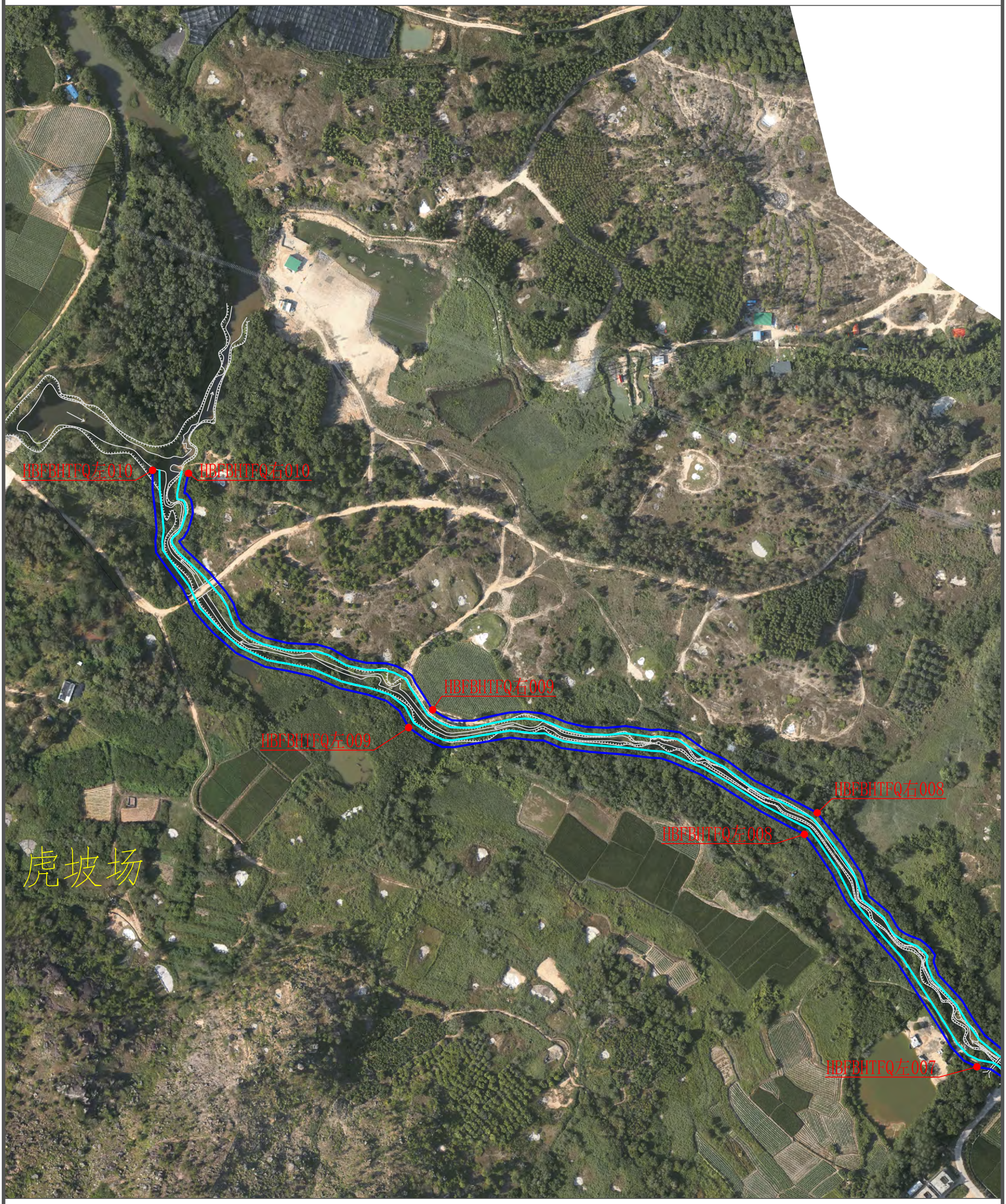

说明：

1、本图为2022年9月测图。

2、本图采用2000国家大地坐标系，1985国家高程基准。

3、比例尺： 0 25 50m

图 例

河道管理范围线	
基准线	
控制点	

N

新响干渠河道管理范围线平面布置图(1/2)



说明：

1、本图为2022年9月测图。

2、本图采用2000国家大地坐标系，1985国家高程基准。

3、比例尺： 0 25 50m

图 例

河道管理范围线	
基准线	
控制点	

N

新响干渠河道管理范围线平面布置图(2/2)



说明：

1、本图为2022年9月测图。

2、本图采用2000国家大地坐标系，1985国家高程基准。

3、比例尺： 0 25 50m

图 例

河道管理范围线	
基准线	
控制点	

N

赤龙沟河道管理范围线平面布置图(1/3)



说明：

1、本图为2022年9月测图。

2、本图采用2000国家大地坐标系，1985国家高程基准。

3、比例尺： 0 25 50m

图 例

河道管理范围线	
基准线	
控制点	

N

赤龙沟河道管理范围线平面布置图(2/3)

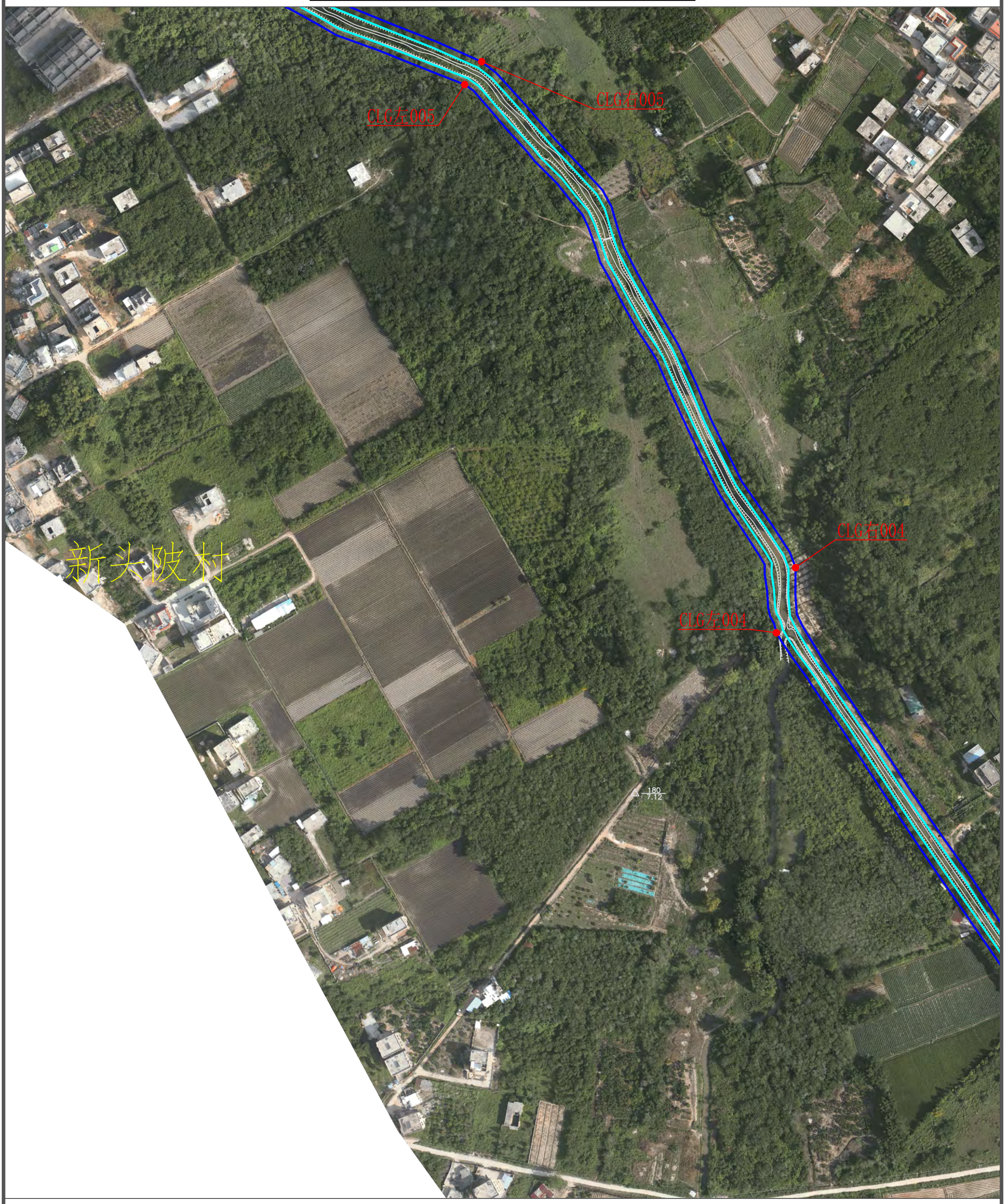

说明：

1、本图为2022年9月测图。

2、本图采用2000国家大地坐标系，1985国家高程基准。

3、比例尺： 0 25 50m

图 例

河道管理范围线	
基准线	
控制点	

N

赤龙沟河道管理范围线平面布置图(3/3)



说明：

1、本图为2022年9月测图。

2、本图采用2000国家大地坐标系，1985国家高程基准。

3、比例尺： 0 25 50m

图 例

河道管理范围线	
基准线	
控制点	

N

湖东水分支河道管理范围线平面布置图(1/4)



说明：

1、本图为2022年9月测图。

2、本图采用2000国家大地坐标系，1985国家高程基准。

3、比例尺： 0 25 50m

图 例

河道管理范围线	
基准线	
控制点	

N

湖东水分支河道管理范围线平面布置图(2/4)



说明：

1、本图为2022年9月测图。

2、本图采用2000国家大地坐标系，1985国家高程基准。

3、比例尺： 0 25 50m

图 例

河道管理范围线	
基准线	
控制点	

N

湖东水分支河道管理范围线平面布置图(3/4)



说明：

1、本图为2022年9月测图。

2、本图采用2000国家大地坐标系，1985国家高程基准。

3、比例尺： 0 25 50m

图 例

河道管理范围线	
基准线	
控制点	

N

湖东水分支河道管理范围线平面布置图(4/4)

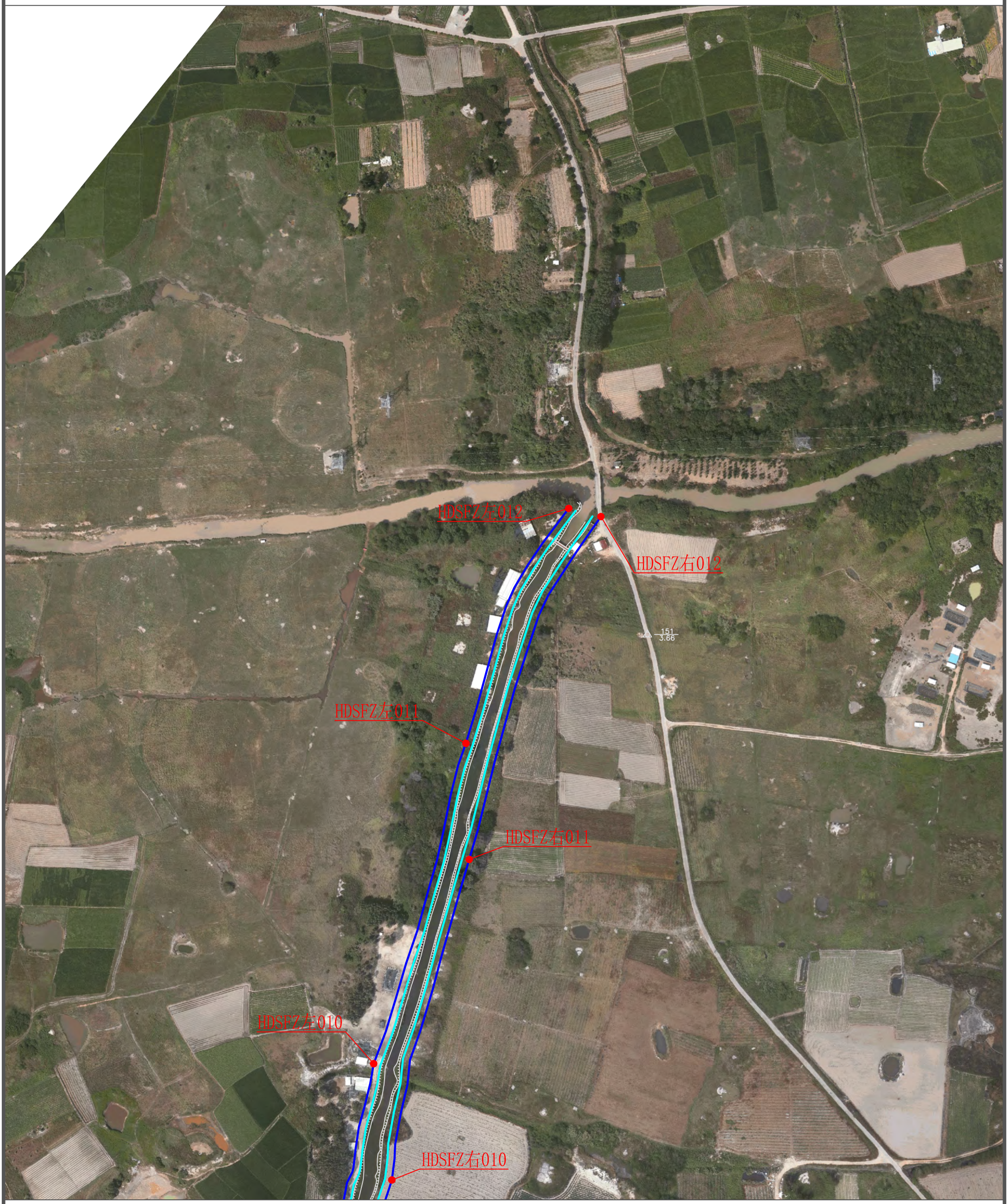

说明：

1、本图为2022年9月测图。

2、本图采用2000国家大地坐标系，1985国家高程基准。

3、比例尺： 0 25 50m

图 例

河道管理范围线	
基准线	
控制点	

N

西坑总干渠河道管理范围线平面布置图(1/2)



说明：

1、本图为2022年9月测图。

2、本图采用2000国家大地坐标系，1985国家高程基准。

3、比例尺： 0 25 50m

图 例

河道管理范围线	
基准线	
控制点	

N

西坑总干渠河道管理范围线平面布置图(2/2)

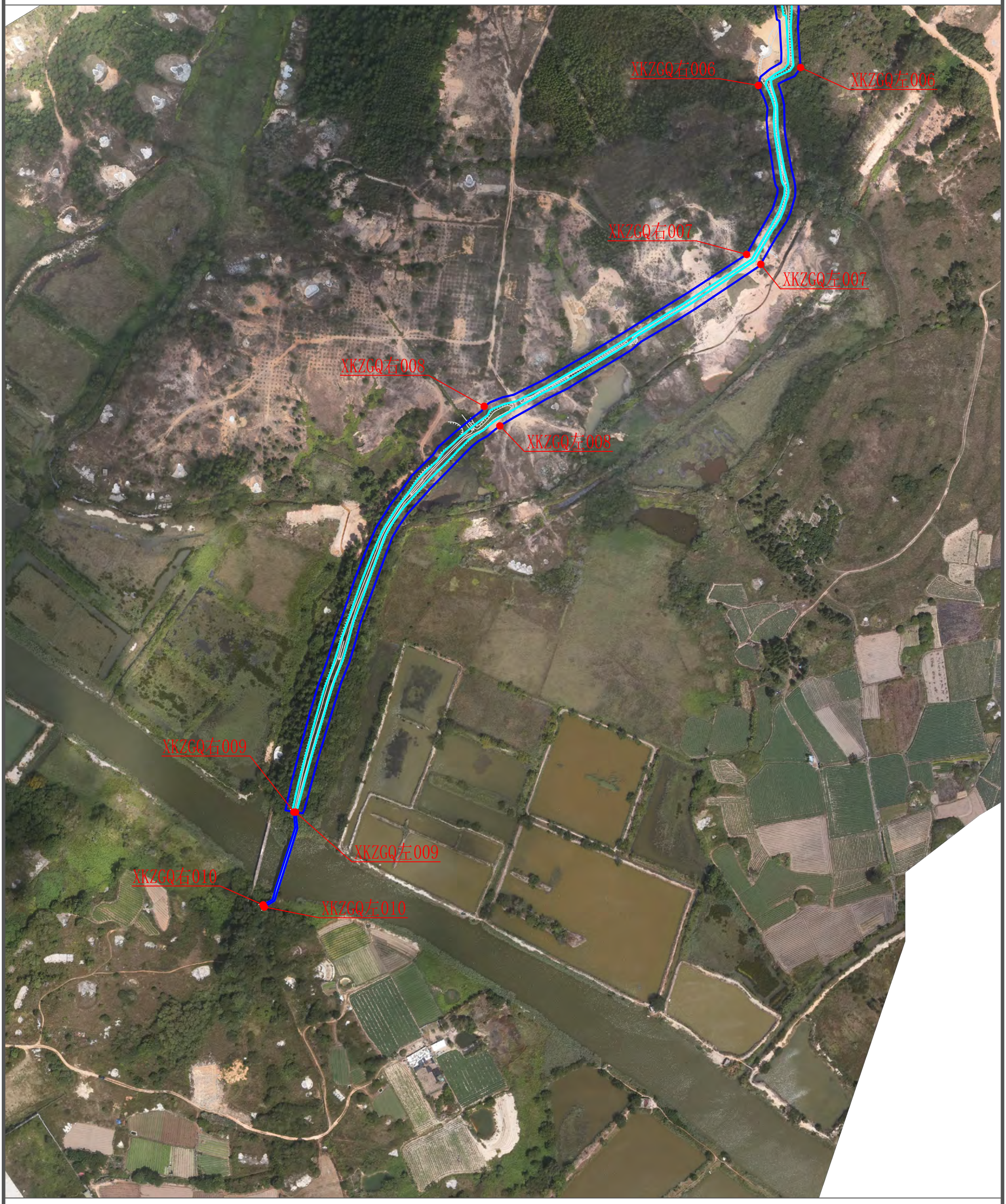

说明：

1、本图为2022年9月测图。

2、本图采用2000国家大地坐标系，1985国家高程基准。

3、比例尺： 0 25 50m

图 例

河道管理范围线	
基准线	
控制点	

N

新旧头陂渠道河道管理范围线平面布置图(1/5)

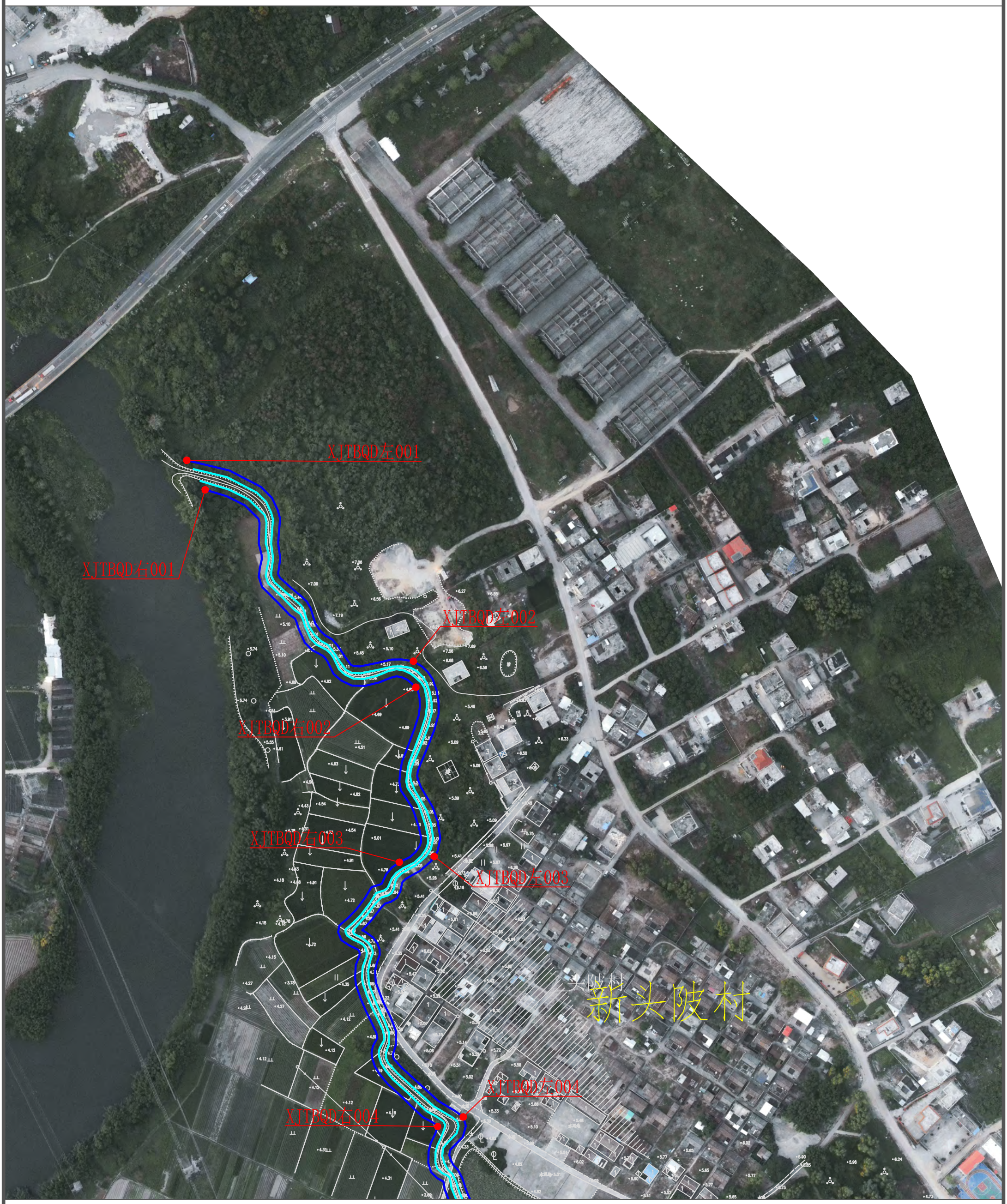

说明：

1、本图为2022年9月测图。

2、本图采用2000国家大地坐标系，1985国家高程基准。

3、比例尺： 0 25 50m

图 例

河道管理范围线	
基准线	
控制点	

N

新旧头陂渠道河道管理范围线平面布置图(2/5)



说明：

1、本图为2022年9月测图。

2、本图采用2000国家大地坐标系，1985国家高程基准。

3、比例尺： 0 25 50m

图 例

河道管理范围线	
基准线	
控制点	

N

新旧头陂渠道河道管理范围线平面布置图(3/5)



说明：

1、本图为2022年9月测图。

2、本图采用2000国家大地坐标系，1985国家高程基准。

3、比例尺： 0 25 50m

图 例

河道管理范围线	
基准线	
控制点	

N

新旧头陂渠道河道管理范围线平面布置图(4/5)

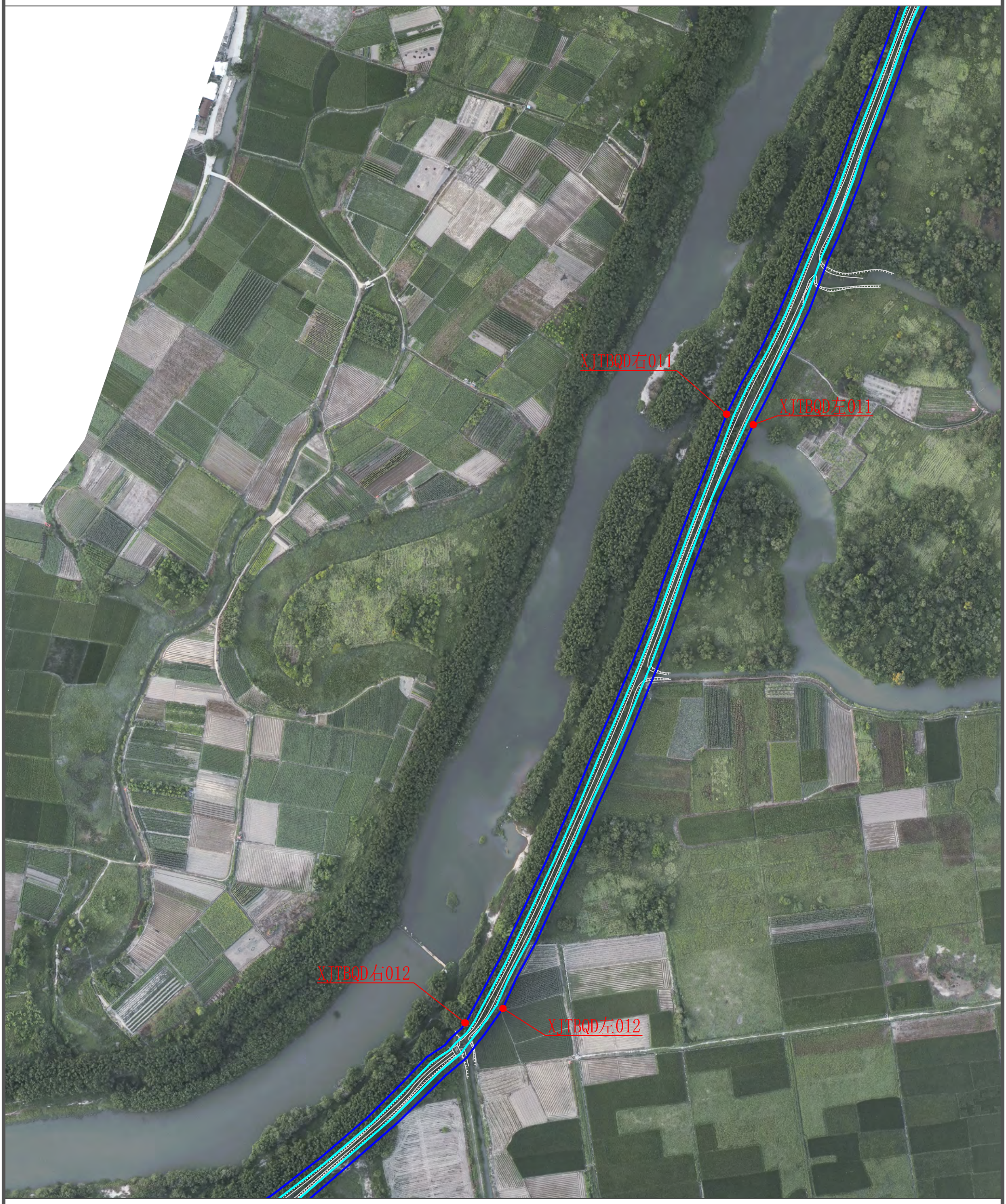

说明：

1、本图为2022年9月测图。

2、本图采用2000国家大地坐标系，1985国家高程基准。

3、比例尺： 0 25 50m

图 例

河道管理范围线	
基准线	
控制点	

N

新旧头陂渠道河道管理范围线平面布置图(5/5)

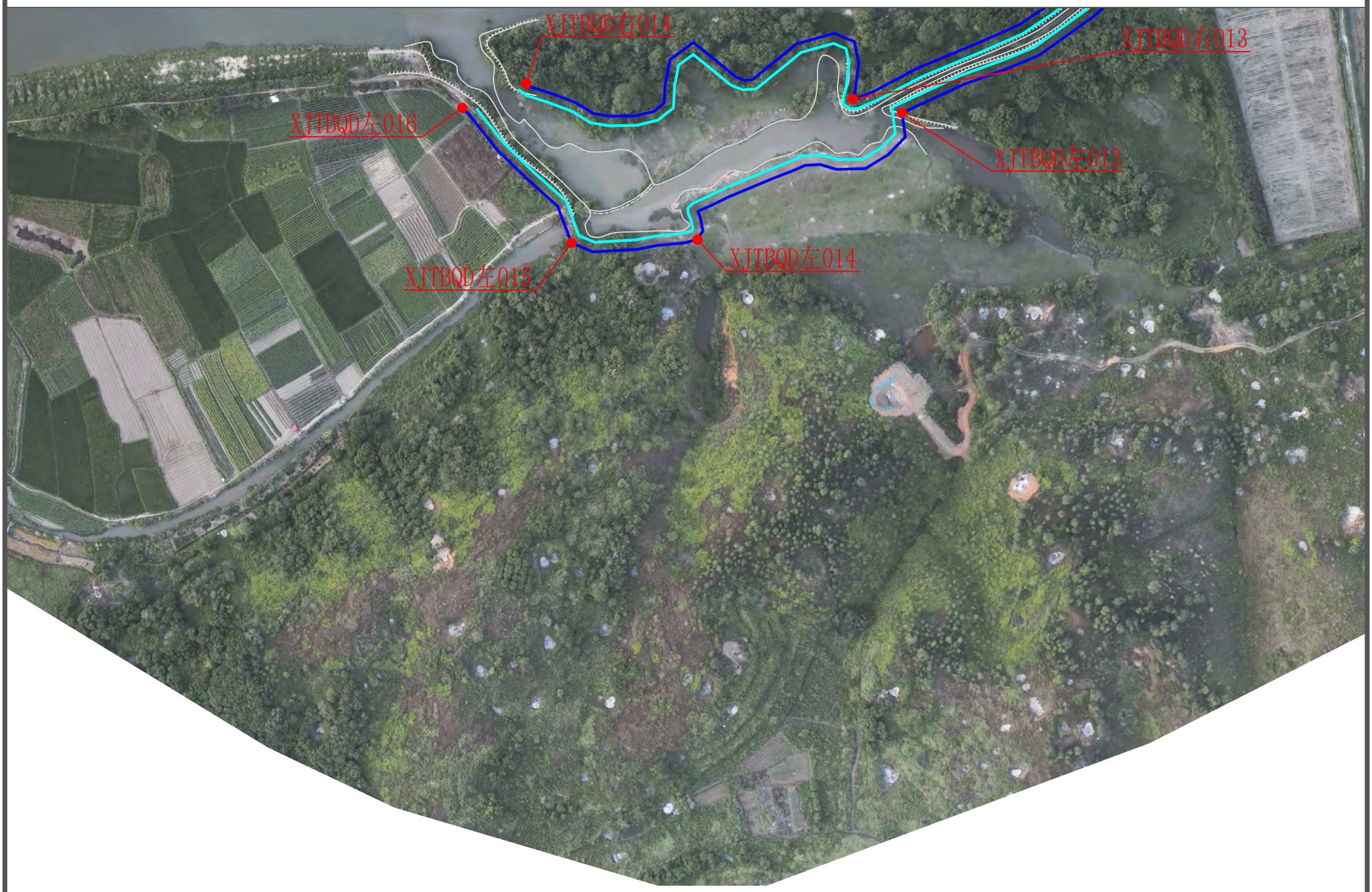

贞祥

说明：

1、本图为2022年9月测图。

2、本图采用2000国家大地坐标系，1985国家高程基准。

3、比例尺： 0 25 50m

图 例

河道管理范围线	
基准线	
控制点	

N

金厢溪河道管理范围线平面布置图(1/9)



说明：

1、本图为2022年9月测图。

2、本图采用2000国家大地坐标系，1985国家高程基准。

3、比例尺： 0 25 50m

图 例

河道管理范围线	
基准线	
控制点	

N

金厢溪河道管理范围线平面布置图(2/9)



说明：

1、本图为2022年9月测图。

2、本图采用2000国家大地坐标系，1985国家高程基准。

3、比例尺： 0 25 50m

图 例

河道管理范围线	
基准线	
控制点	

N

金厢溪河道管理范围线平面布置图(3/9)

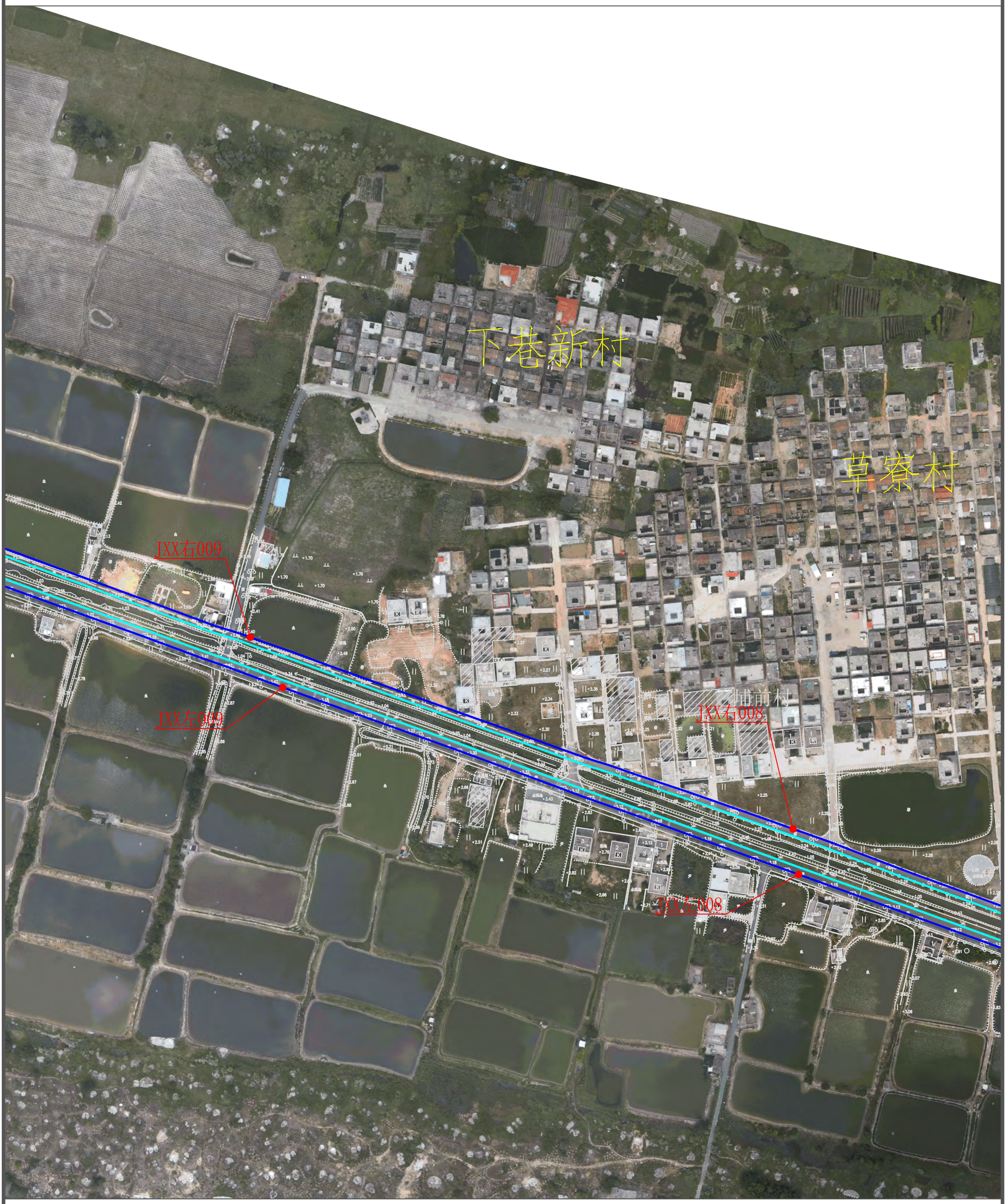

说明：

1、本图为2022年9月测图。

2、本图采用2000国家大地坐标系，1985国家高程基准。

3、比例尺： 0 25 50m

图 例

河道管理范围线	
基准线	
控制点	

N

金厢溪河道管理范围线平面布置图(4/9)



说明：

1、本图为2022年9月测图。

2、本图采用2000国家大地坐标系，1985国家高程基准。

3、比例尺： 0 25 50m

图 例

河道管理范围线	
基准线	
控制点	

N

金厢溪河道管理范围线平面布置图(5/9)



说明：

1、本图为2022年9月测图。

2、本图采用2000国家大地坐标系，1985国家高程基准。

3、比例尺： 0 25 50m

图 例

河道管理范围线	
基准线	
控制点	

N

金厢溪河道管理范围线平面布置图(6/9)



说明：

1、本图为2022年9月测图。

2、本图采用2000国家大地坐标系，1985国家高程基准。

3、比例尺： 0 25 50m

图 例

河道管理范围线	
基准线	
控制点	

N

金厢溪河道管理范围线平面布置图(7/9)



说明：

1、本图为2022年9月测图。

2、本图采用2000国家大地坐标系，1985国家高程基准。

3、比例尺： 0 25 50m

图 例

河道管理范围线	
基准线	
控制点	

N

金厢溪河道管理范围线平面布置图(8/9)



说明：

1、本图为2022年9月测图。

2、本图采用2000国家大地坐标系，1985国家高程基准。

3、比例尺： 0 25 50m

图 例

河道管理范围线	
基准线	
控制点	

N

金厢溪河道管理范围线平面布置图(9/9)



说明：

1、本图为2022年9月测图。

2、本图采用2000国家大地坐标系，1985国家高程基准。

3、比例尺： 0 25 50m

图 例

河道管理范围线	
基准线	
控制点	

N

南溪河支流河道管理范围线平面布置图(1/4)

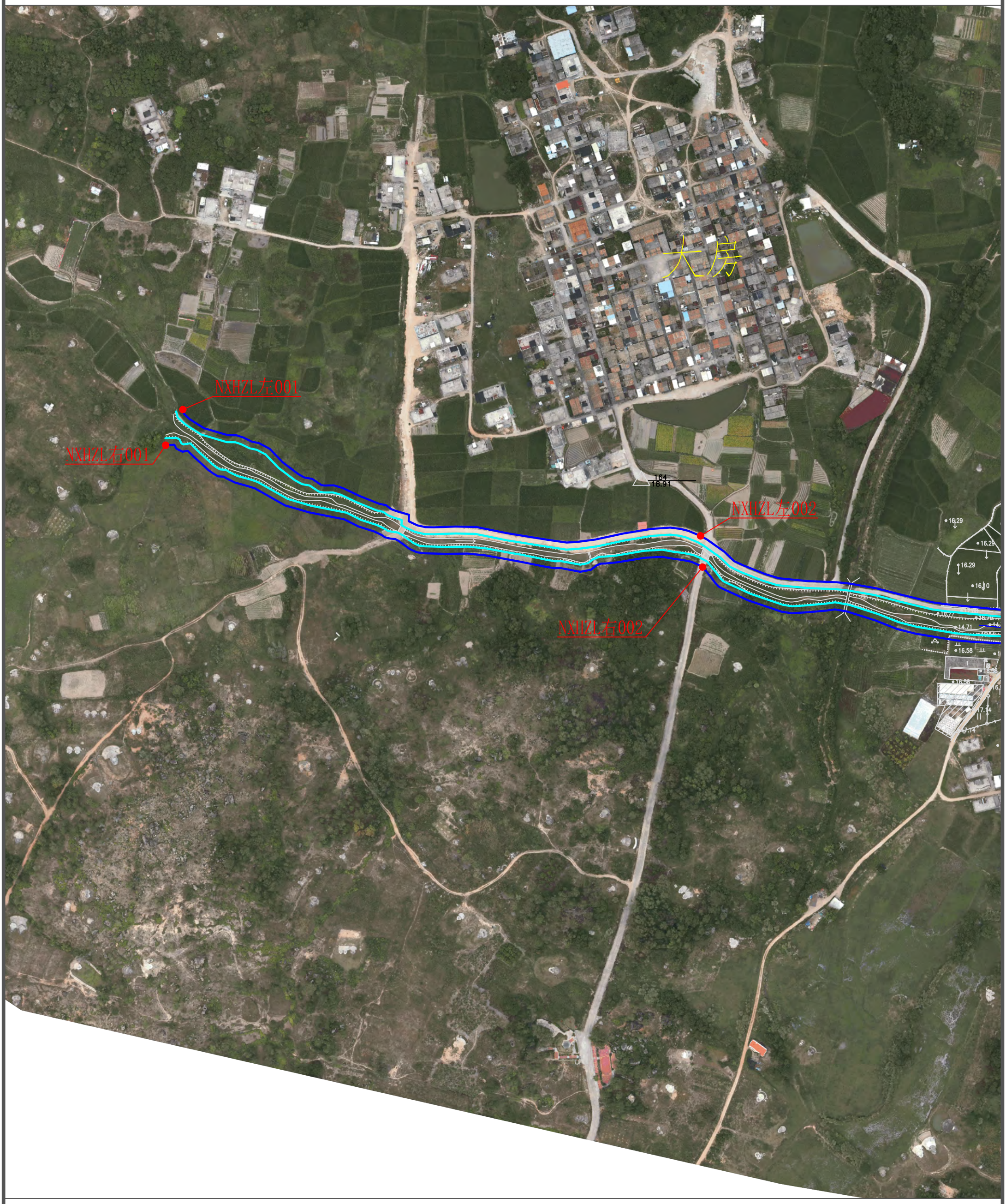

说明：

1、本图为2022年9月测图。

2、本图采用2000国家大地坐标系，1985国家高程基准。

3、比例尺： 0 25 50m

图 例

河道管理范围线	
基准线	
控制点	

N

南溪河支流河道管理范围线平面布置图(2/4)

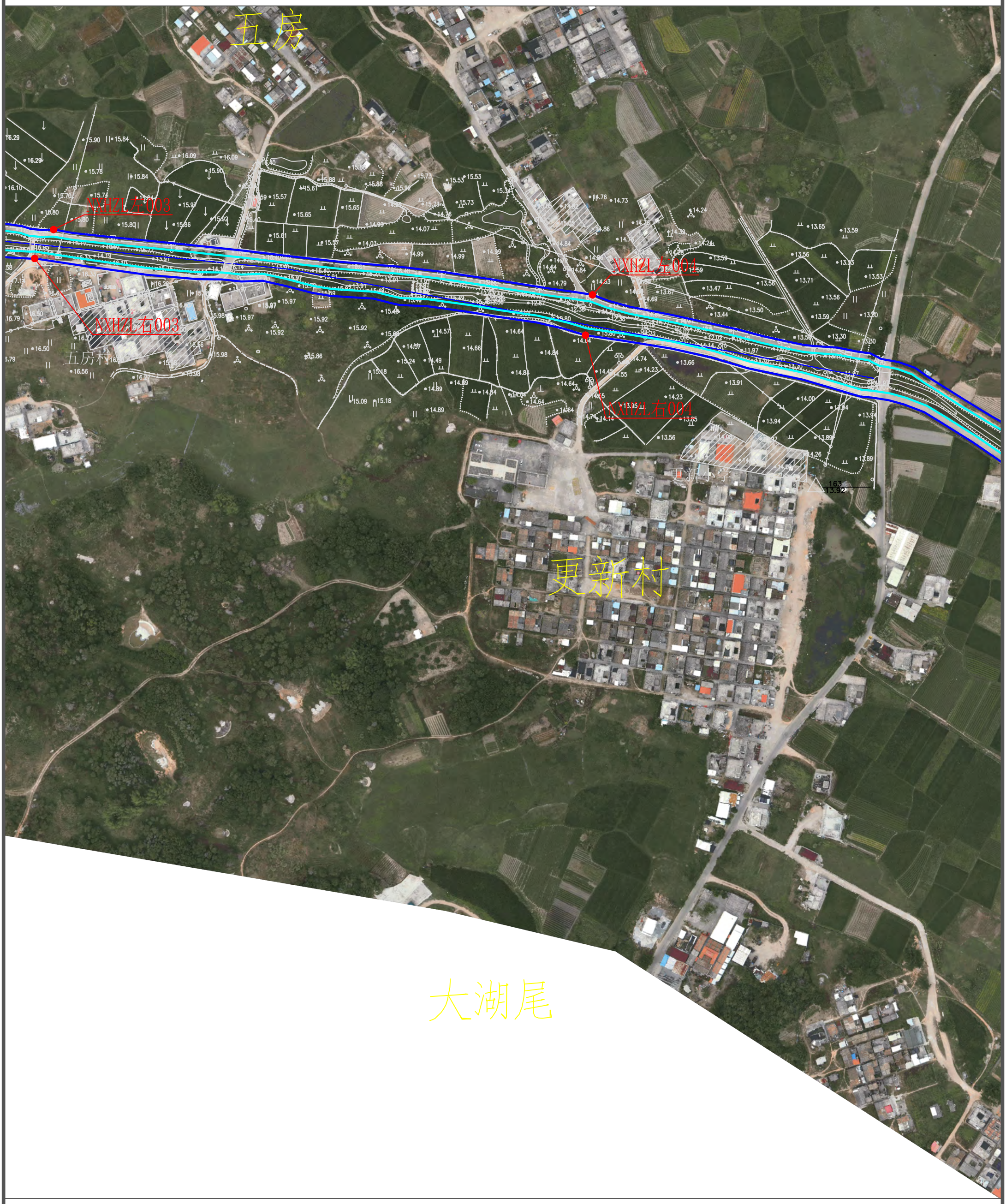

说明：

1、本图为2022年9月测图。

2、本图采用2000国家大地坐标系，1985国家高程基准。

3、比例尺： 0 25 50m

图 例

河道管理范围线	
基准线	
控制点	

N

南溪河支流河道管理范围线平面布置图(3/4)



说明：

1、本图为2022年9月测图。

2、本图采用2000国家大地坐标系，1985国家高程基准。

3、比例尺： 0 25 50m

图 例

河道管理范围线	
基准线	
控制点	

N

南溪河支流河道管理范围线平面布置图(4/4)

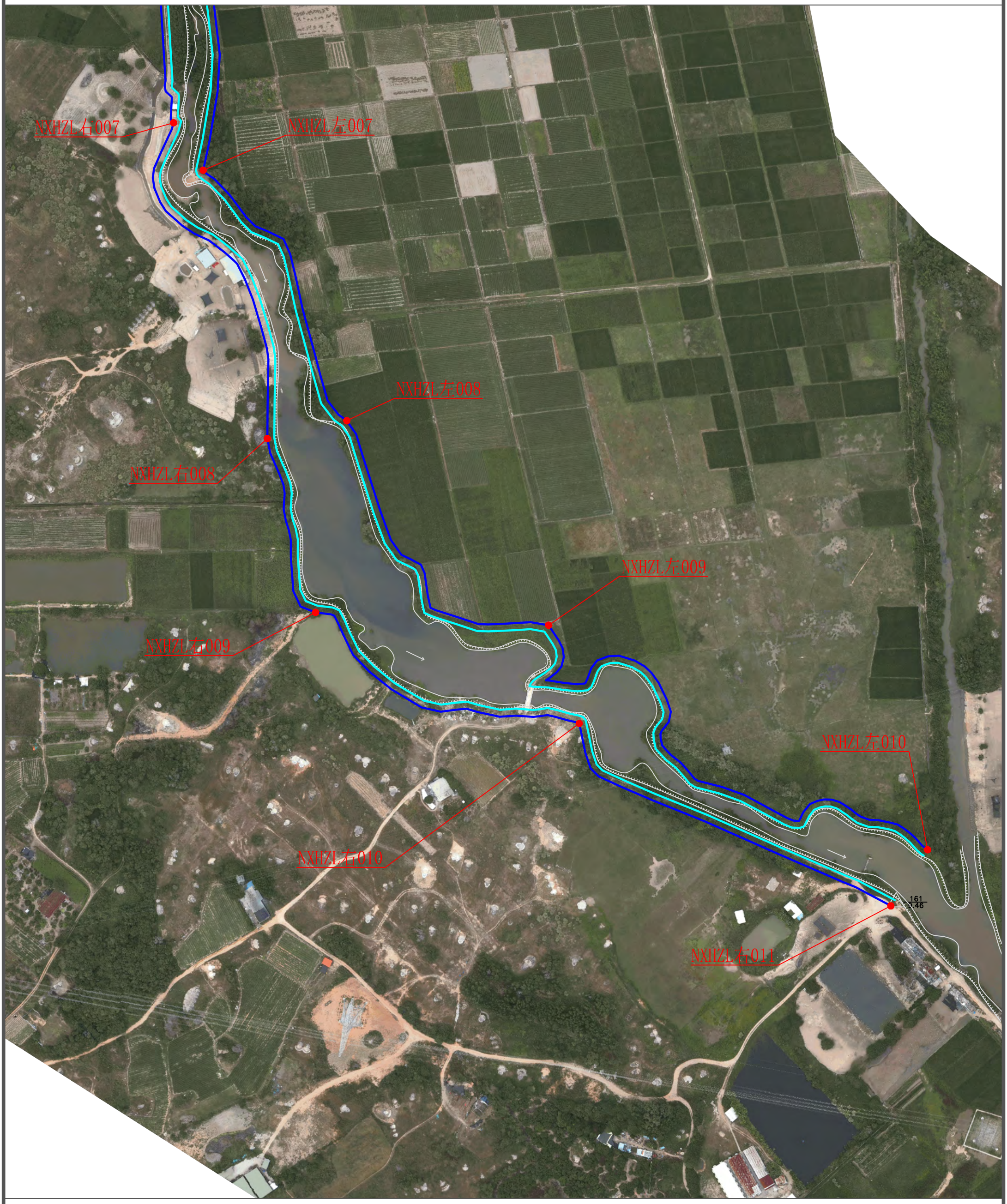

说明：

1、本图为2022年9月测图。

2、本图采用2000国家大地坐标系，1985国家高程基准。

3、比例尺： 0 25 50m

图 例

河道管理范围线	
基准线	
控制点	

N

冲口水河道管理范围线平面布置图(1/14)

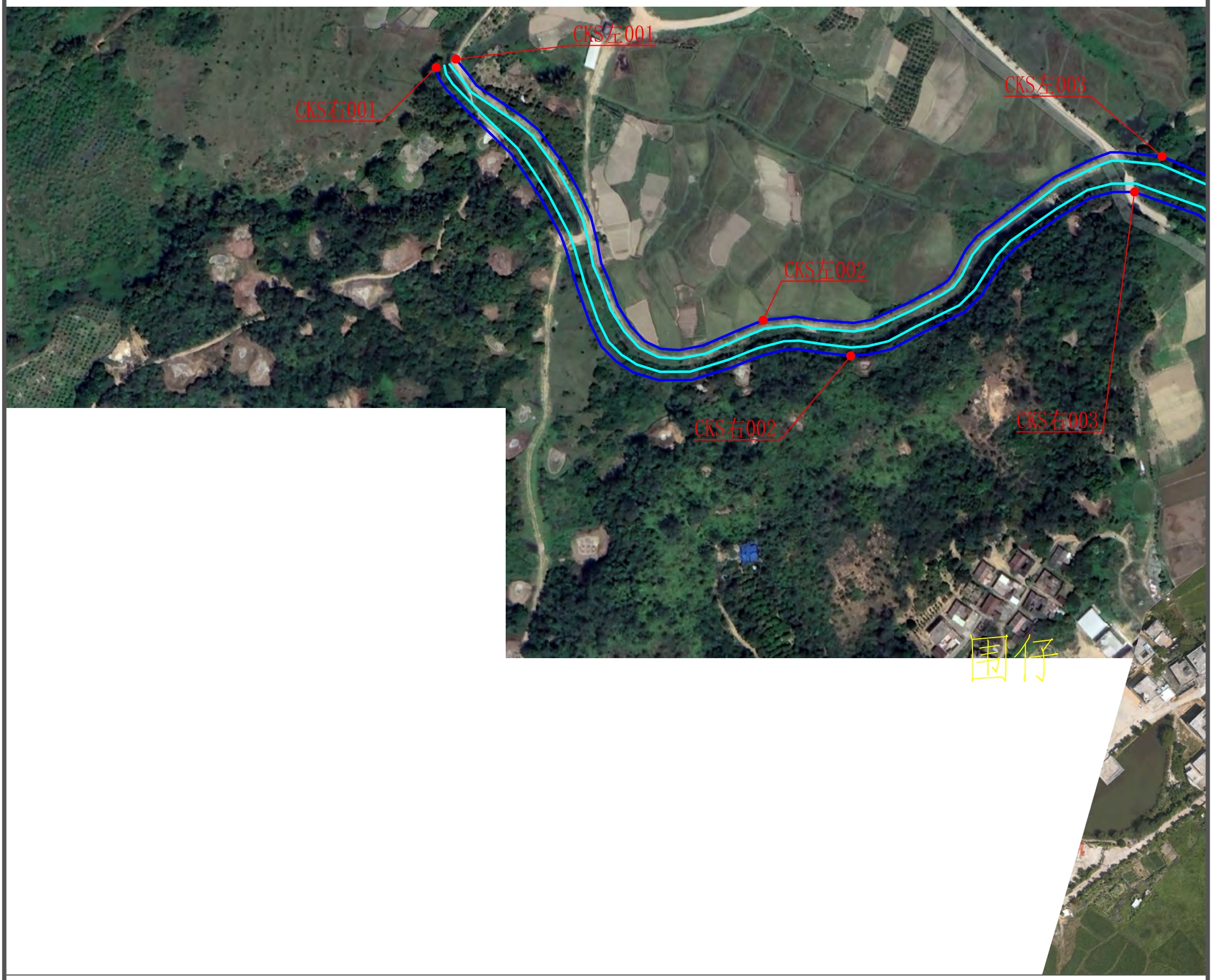

说明：

1、本图为2022年9月测图。

2、本图采用2000国家大地坐标系，1985国家高程基准。

3、比例尺： 0 25 50m

图 例

河道管理范围线	
基准线	
控制点	

N

冲口水河道管理范围线平面布置图(2/14)

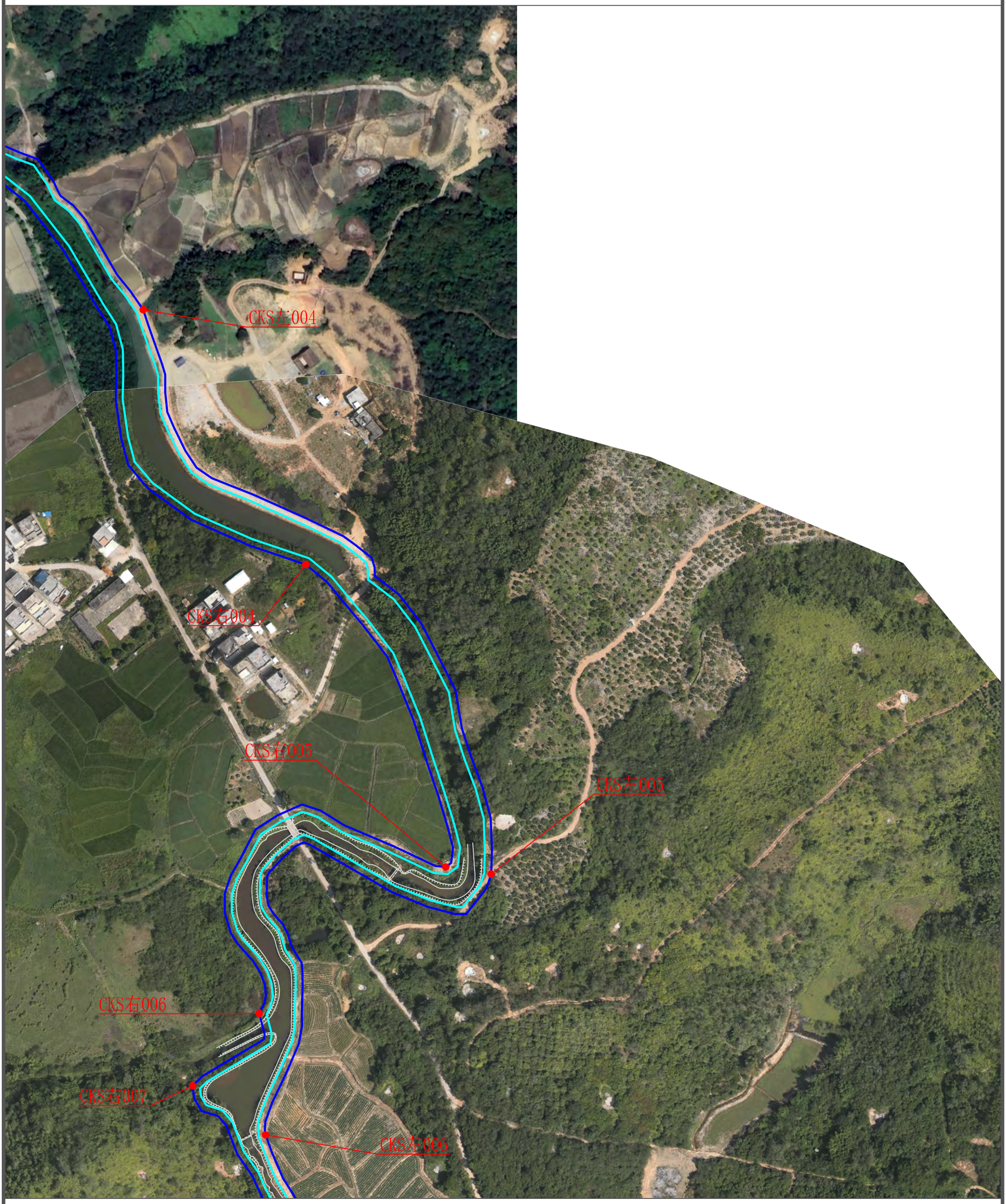

说明：

1、本图为2022年9月测图。

2、本图采用2000国家大地坐标系，1985国家高程基准。

3、比例尺： 0 25 50m

图 例

河道管理范围线	
基准线	
控制点	

N

冲口水河道管理范围线平面布置图(3/14)



说明：

1、本图为2022年9月测图。

2、本图采用2000国家大地坐标系，1985国家高程基准。

3、比例尺： 0 25 50m

图 例

河道管理范围线	
基准线	
控制点	

N

冲口水河道管理范围线平面布置图(4/14)

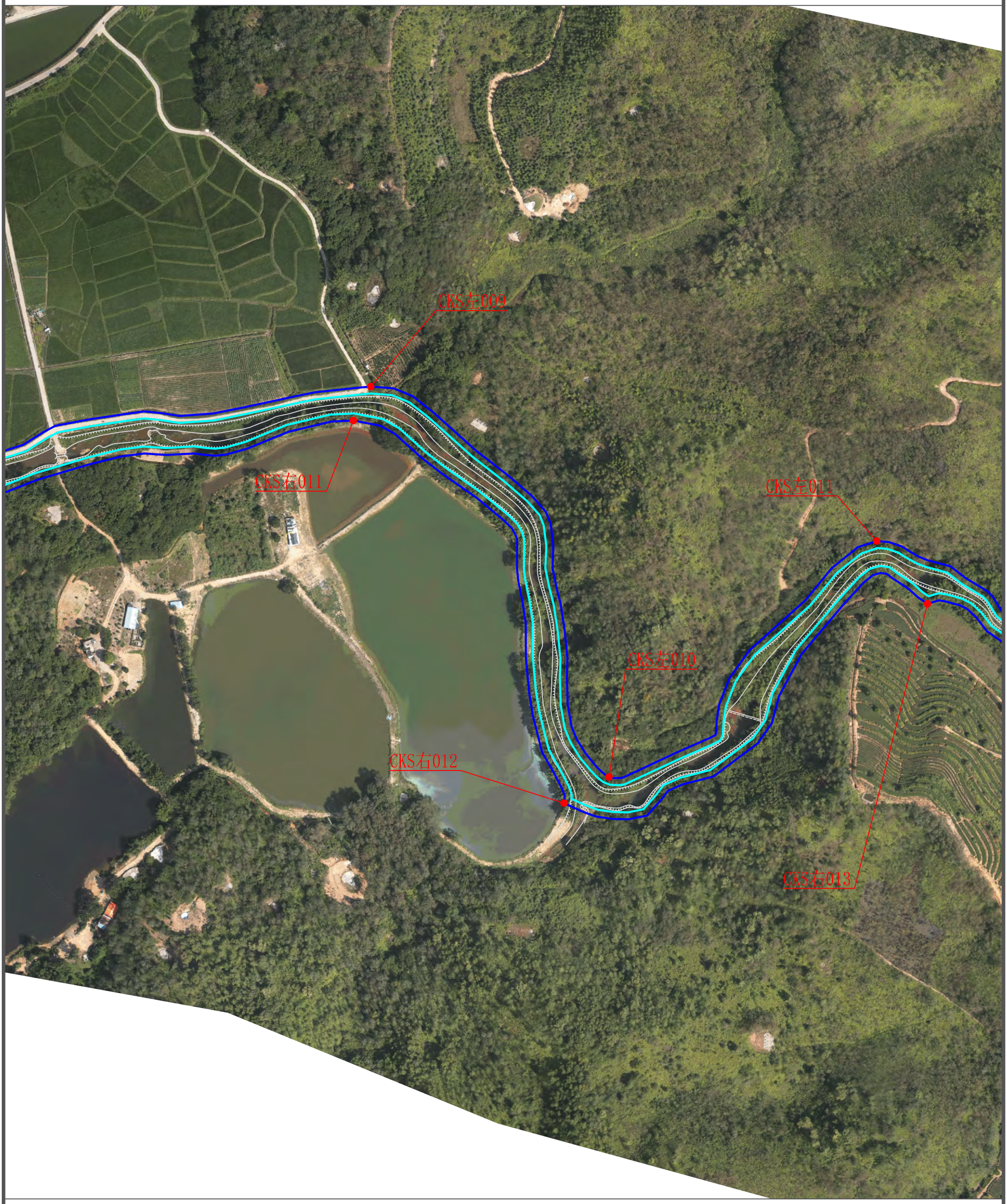

说明：

1、本图为2022年9月测图。

2、本图采用2000国家大地坐标系，1985国家高程基准。

3、比例尺： 0 25 50m

图 例

河道管理范围线	
基准线	
控制点	

N

冲口水河道管理范围线平面布置图(5/14)

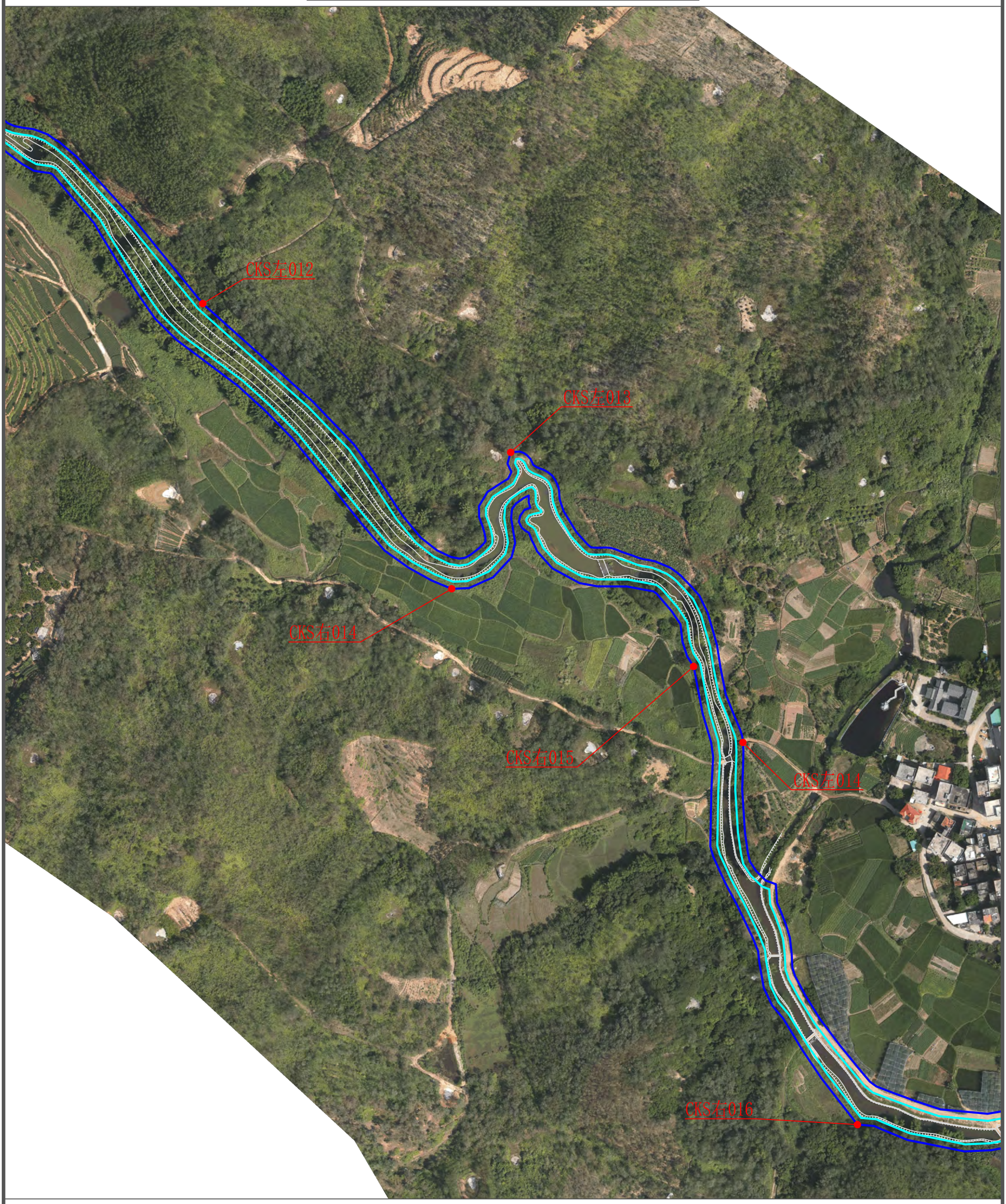

说明：

1、本图为2022年9月测图。

2、本图采用2000国家大地坐标系，1985国家高程基准。

3、比例尺： 0 25 50m

图 例

河道管理范围线	
基准线	
控制点	

N

冲口水河道管理范围线平面布置图(6/14)

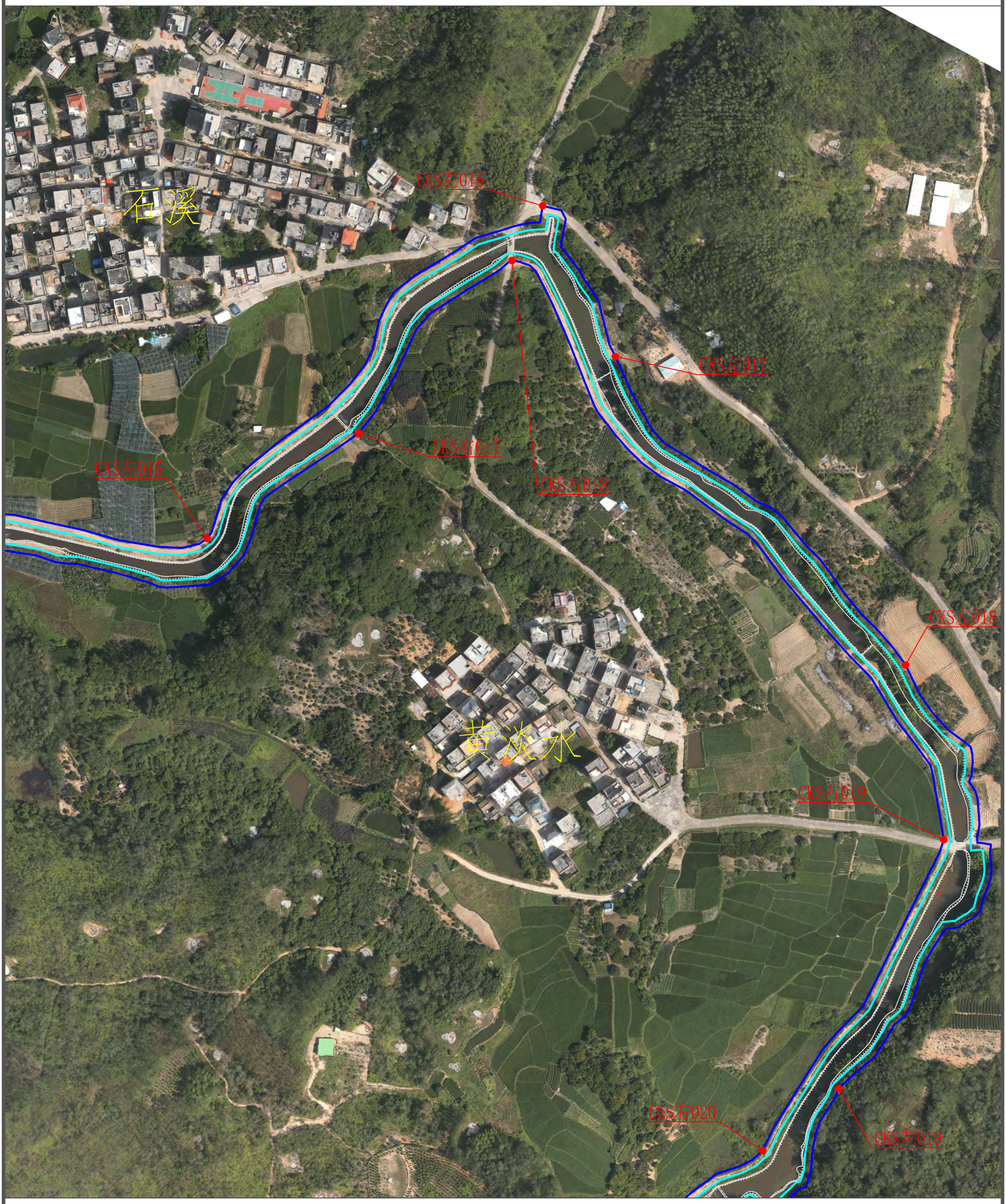

说明：

1、本图为2022年9月测图。

2、本图采用2000国家大地坐标系，1985国家高程基准。

3、比例尺： 0 25 50m

图 例

河道管理范围线	
基准线	
控制点	

N

冲口水河道管理范围线平面布置图(7/14)

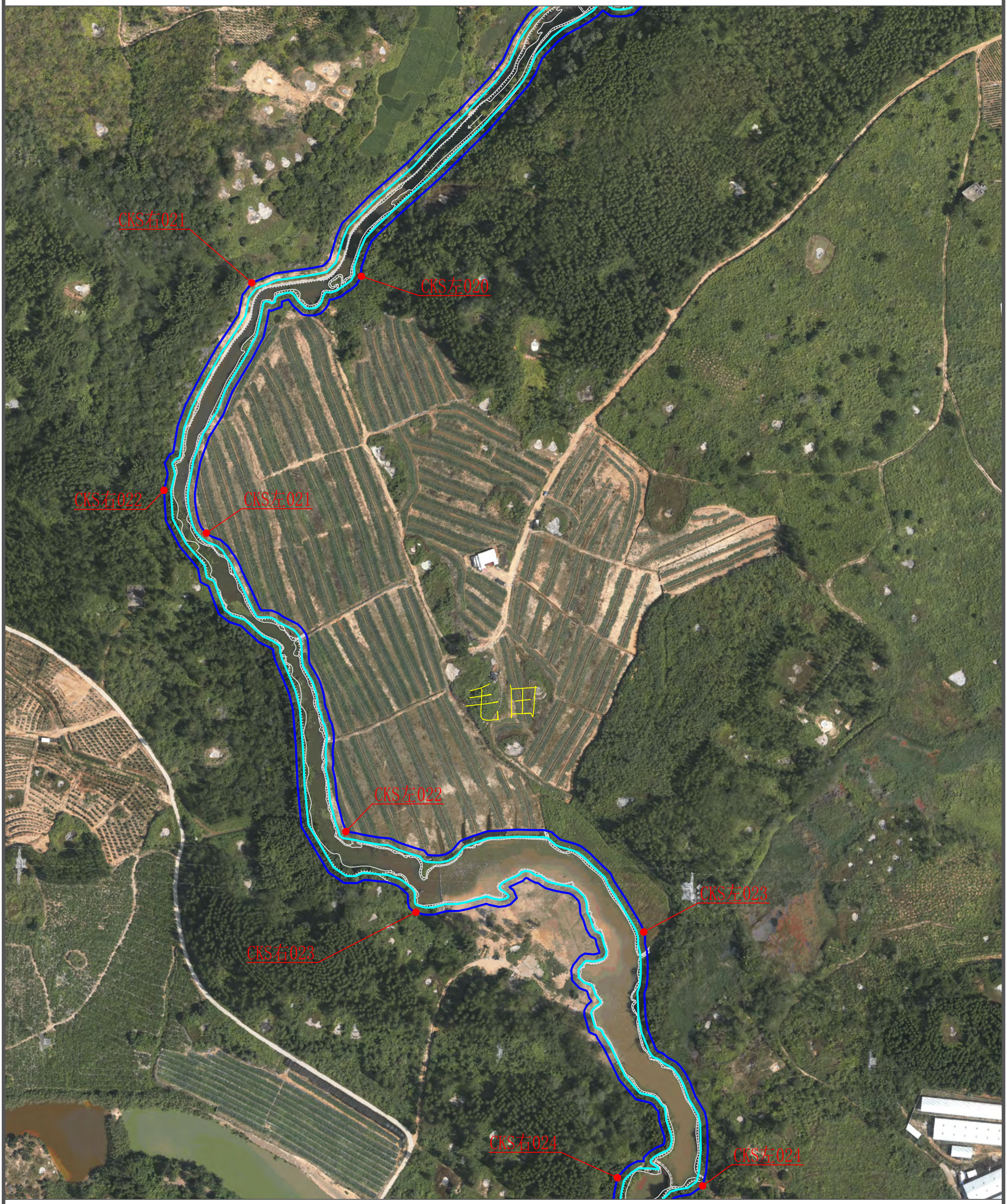

说明：

1、本图为2022年9月测图。

2、本图采用2000国家大地坐标系，1985国家高程基准。

3、比例尺： 0 25 50m

图 例

河道管理范围线	
基准线	
控制点	

N

冲口水河道管理范围线平面布置图(8/14)

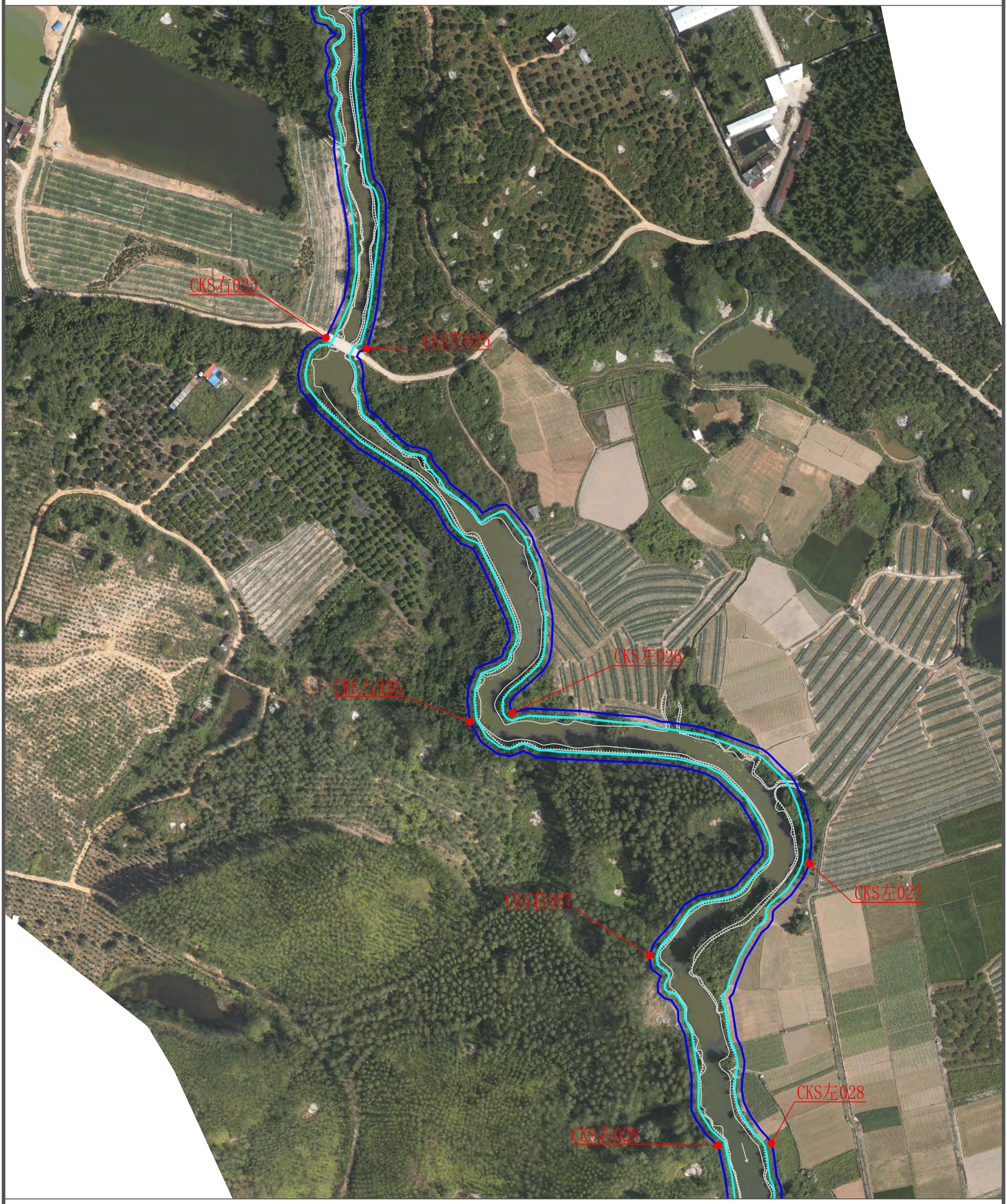

说明：

1、本图为2022年9月测图。

2、本图采用2000国家大地坐标系，1985国家高程基准。

3、比例尺： 0 25 50m

图 例

河道管理范围线	
基准线	
控制点	

N

冲口水河道管理范围线平面布置图(9/14)

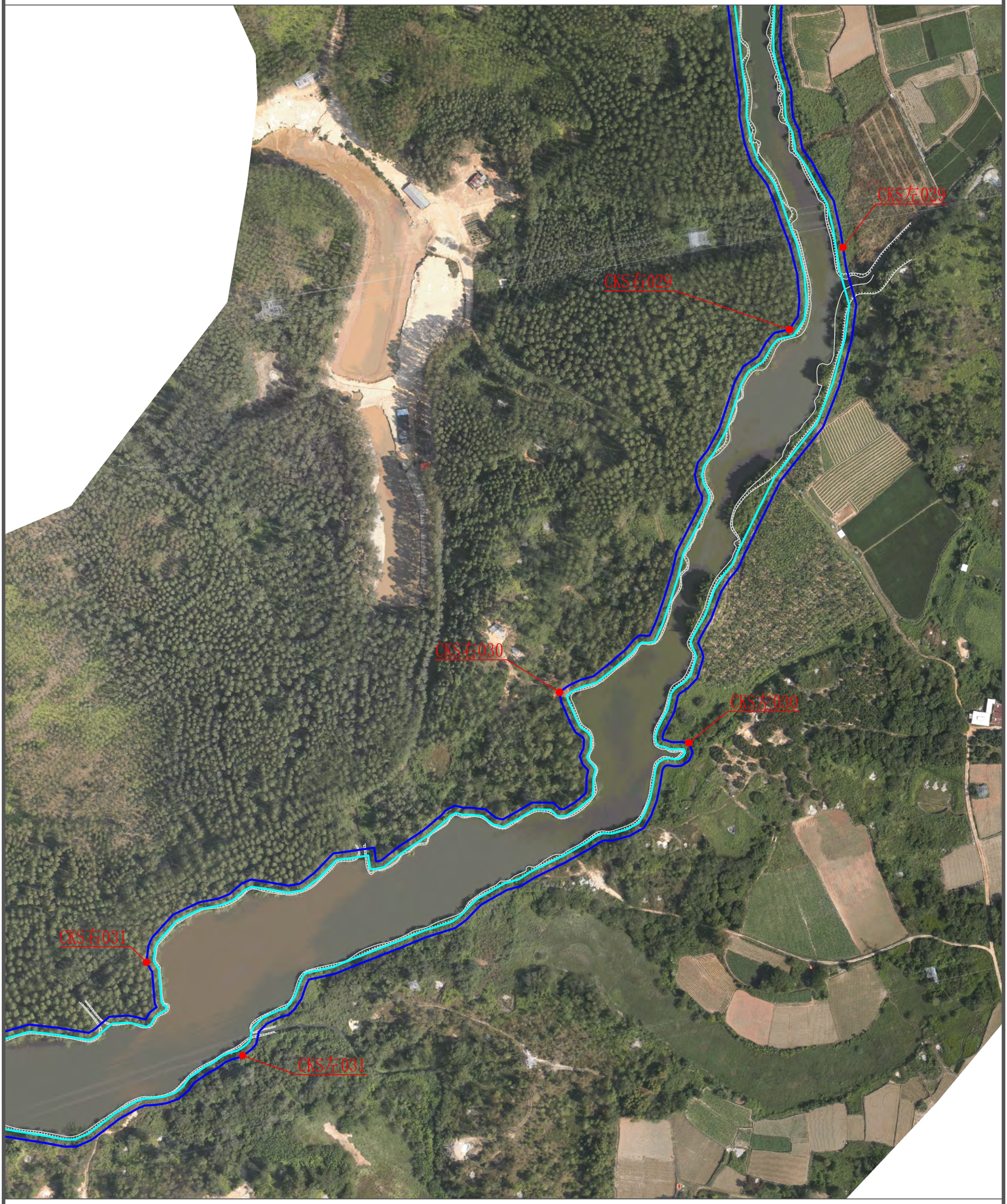

说明：

1、本图为2022年9月测图。

2、本图采用2000国家大地坐标系，1985国家高程基准。

3、比例尺： 0 25 50m

图 例

河道管理范围线	
基准线	
控制点	

N

冲口水河道管理范围线平面布置图(10/14)

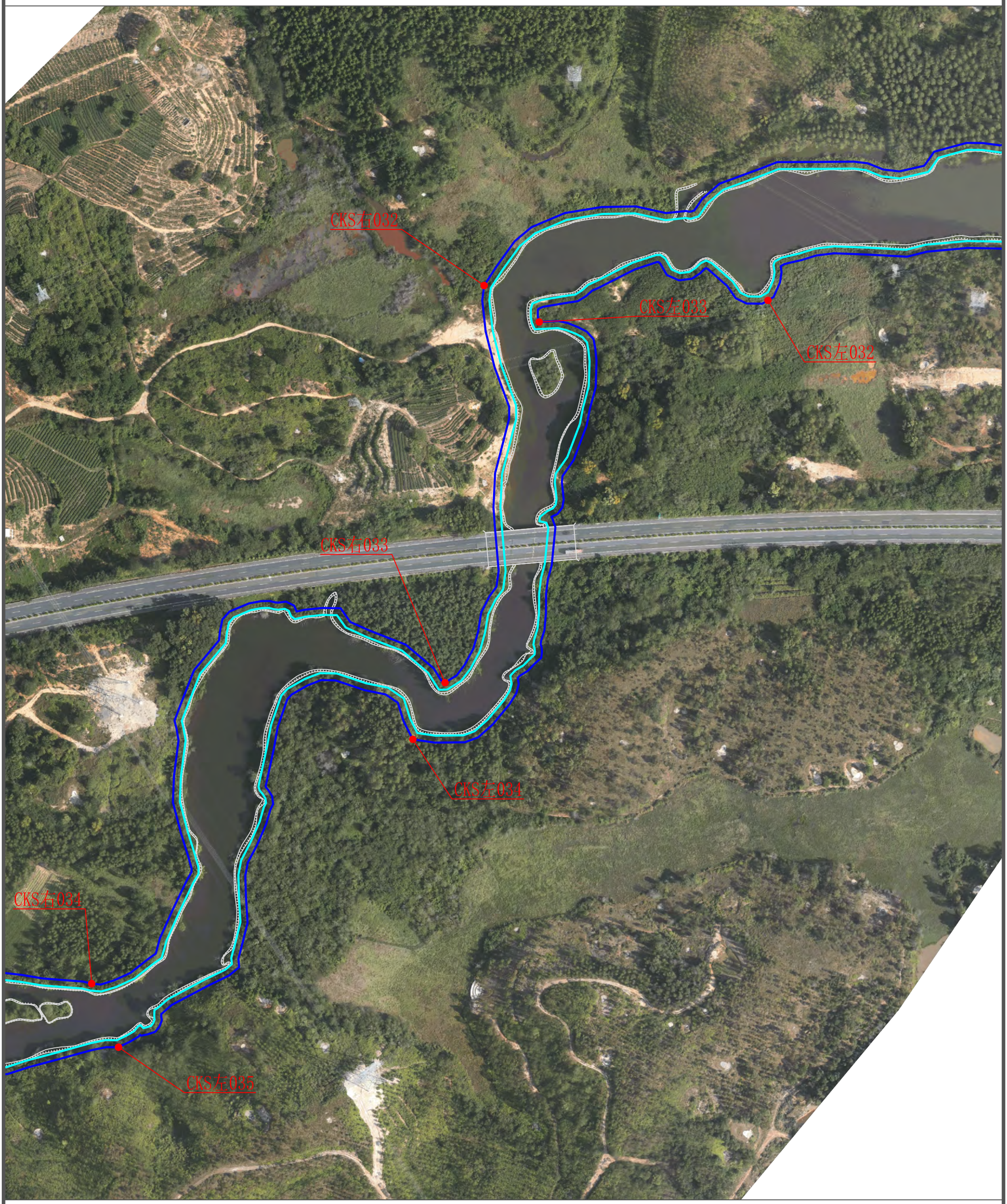

说明：

1、本图为2022年9月测图。

2、本图采用2000国家大地坐标系，1985国家高程基准。

3、比例尺： 0 25 50m

图 例

河道管理范围线	
基准线	
控制点	

N

冲口水河道管理范围线平面布置图(11/14)

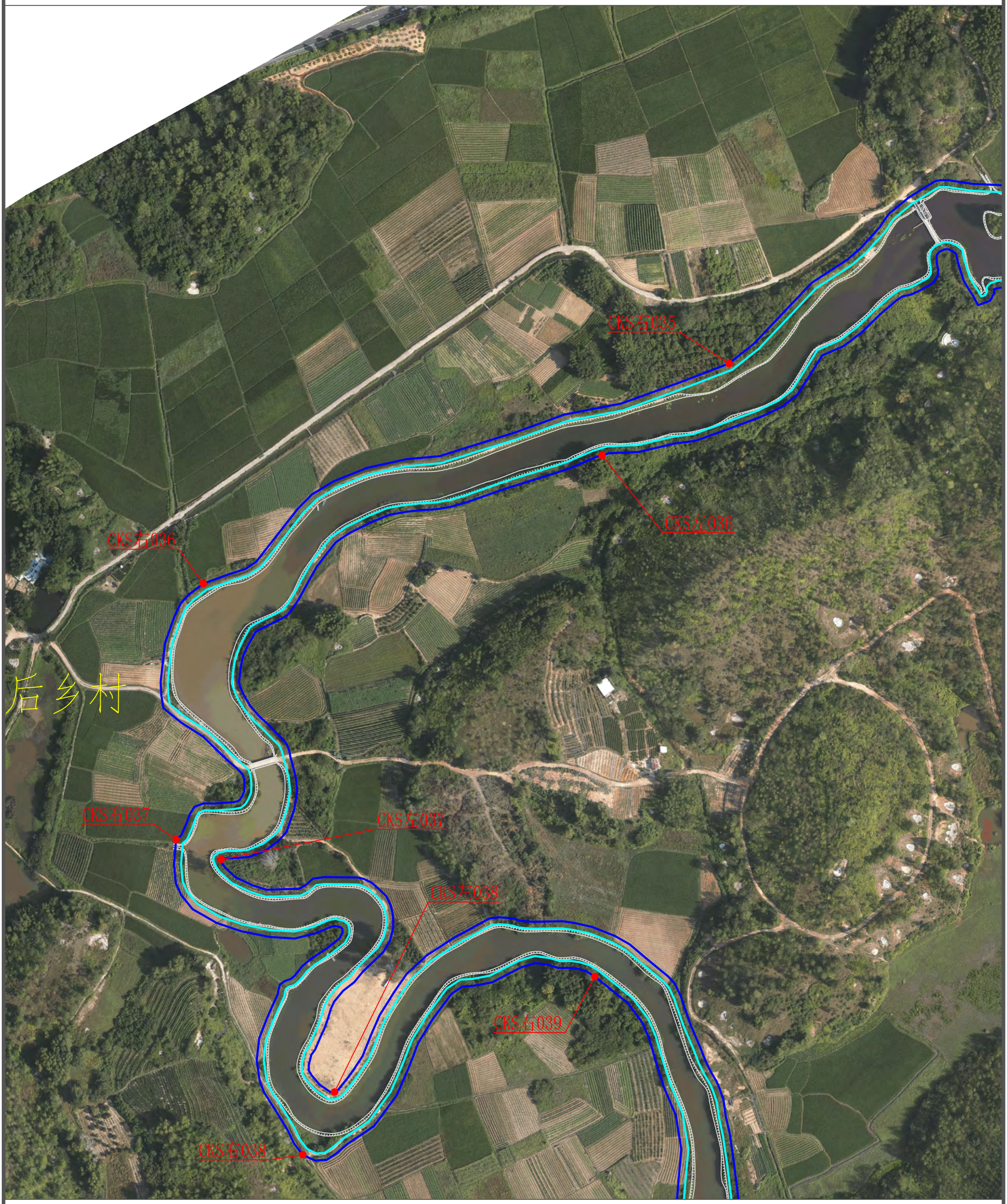

说明：

1、本图为2022年9月测图。

2、本图采用2000国家大地坐标系，1985国家高程基准。

3、比例尺： 0 25 50m

图 例

河道管理范围线	
基准线	
控制点	

N

冲口水河道管理范围线平面布置图(12/14)

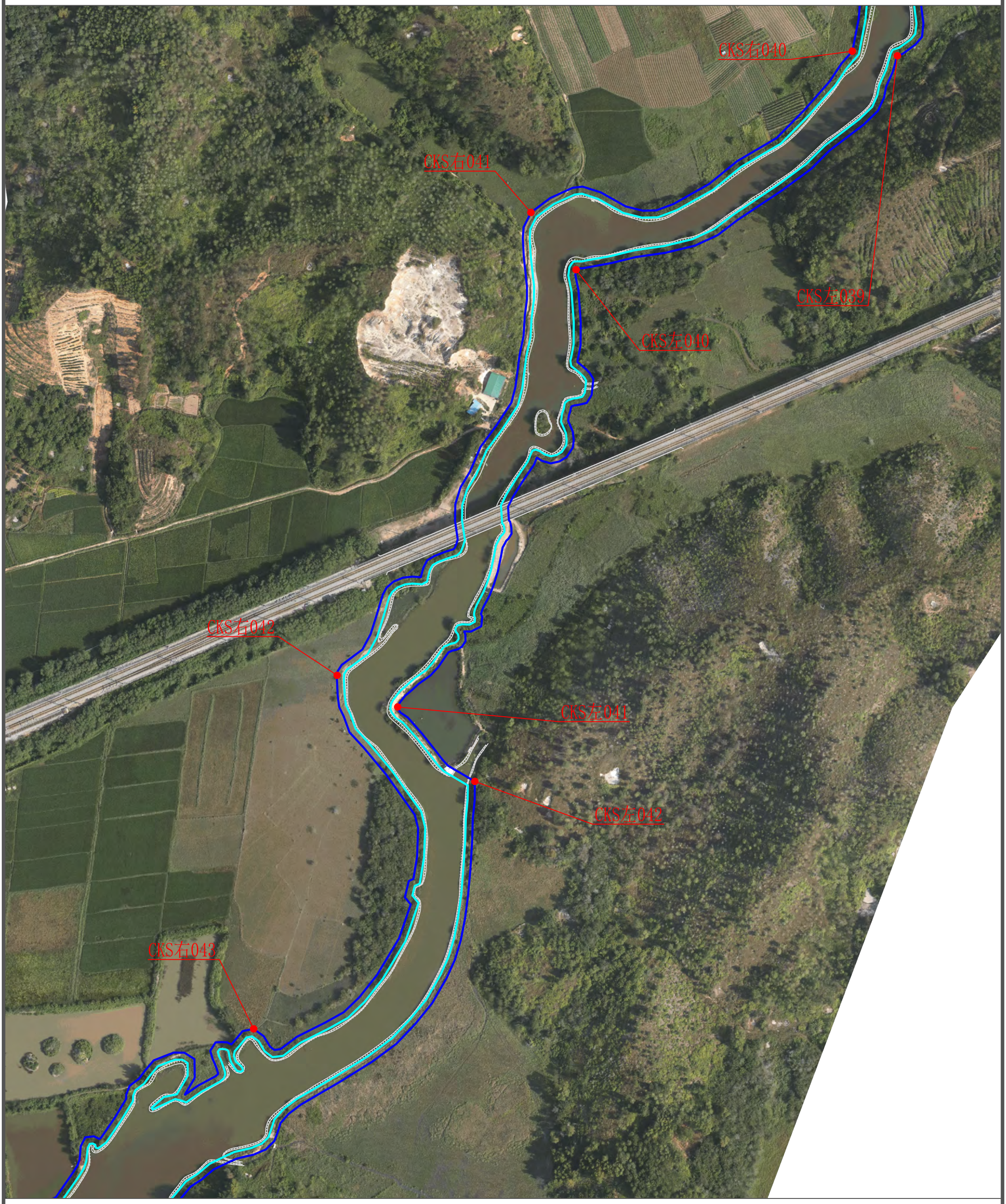

说明：

1、本图为2022年9月测图。

2、本图采用2000国家大地坐标系，1985国家高程基准。

3、比例尺： 0 25 50m

图 例

河道管理范围线	
基准线	
控制点	

N

冲口水河道管理范围线平面布置图(13/14)

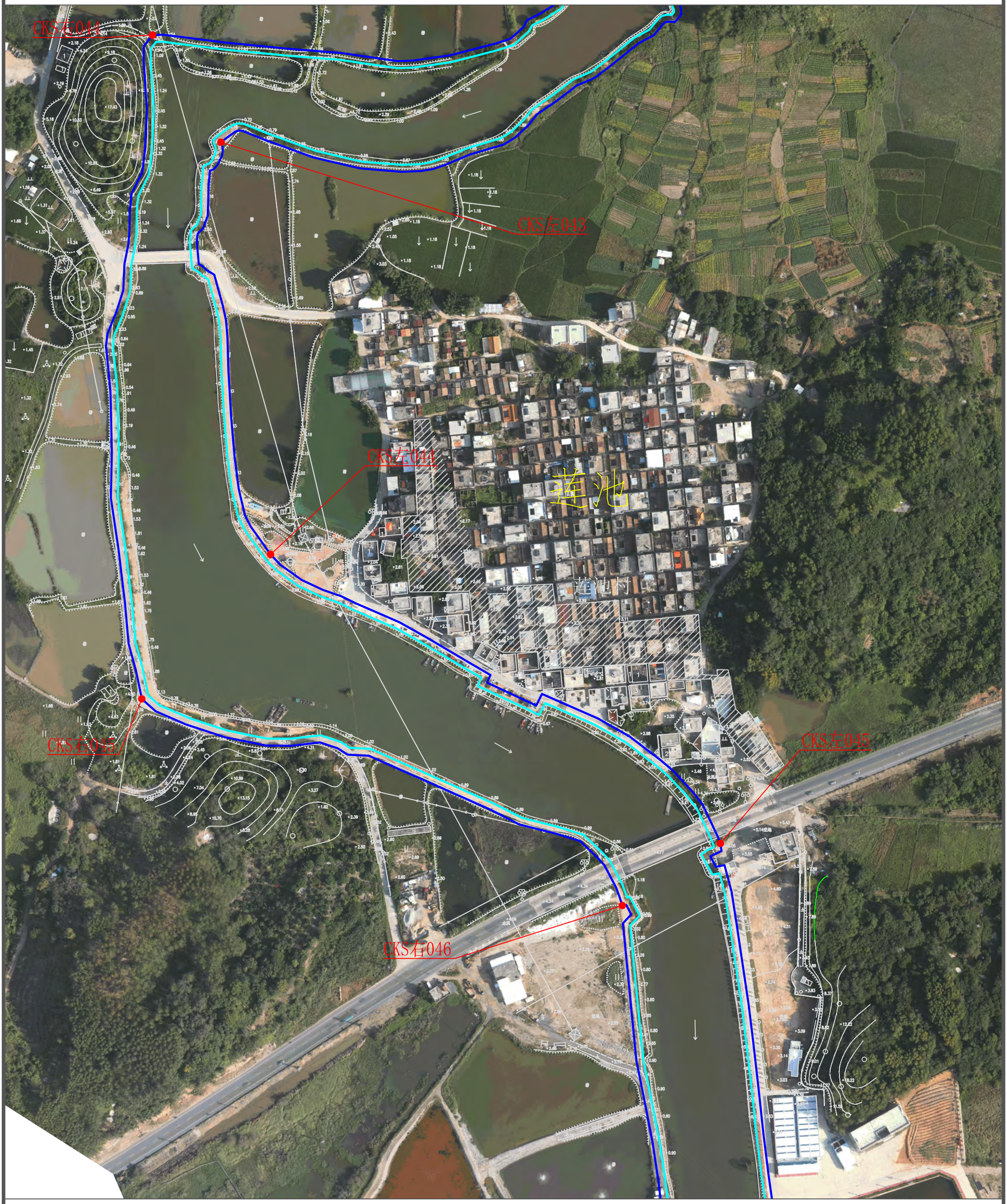

说明：

1、本图为2022年9月测图。

2、本图采用2000国家大地坐标系，1985国家高程基准。

3、比例尺： 0 25 50m

图 例

河道管理范围线	
基准线	
控制点	

N

冲口水河道管理范围线平面布置图(14/14)



说明：

1、本图为2022年9月测图。

2、本图采用2000国家大地坐标系，1985国家高程基准。

3、比例尺： 0 25 50m

图 例

河道管理范围线	
基准线	
控制点	

N

湖东水河道管理范围线平面布置图(1/16)

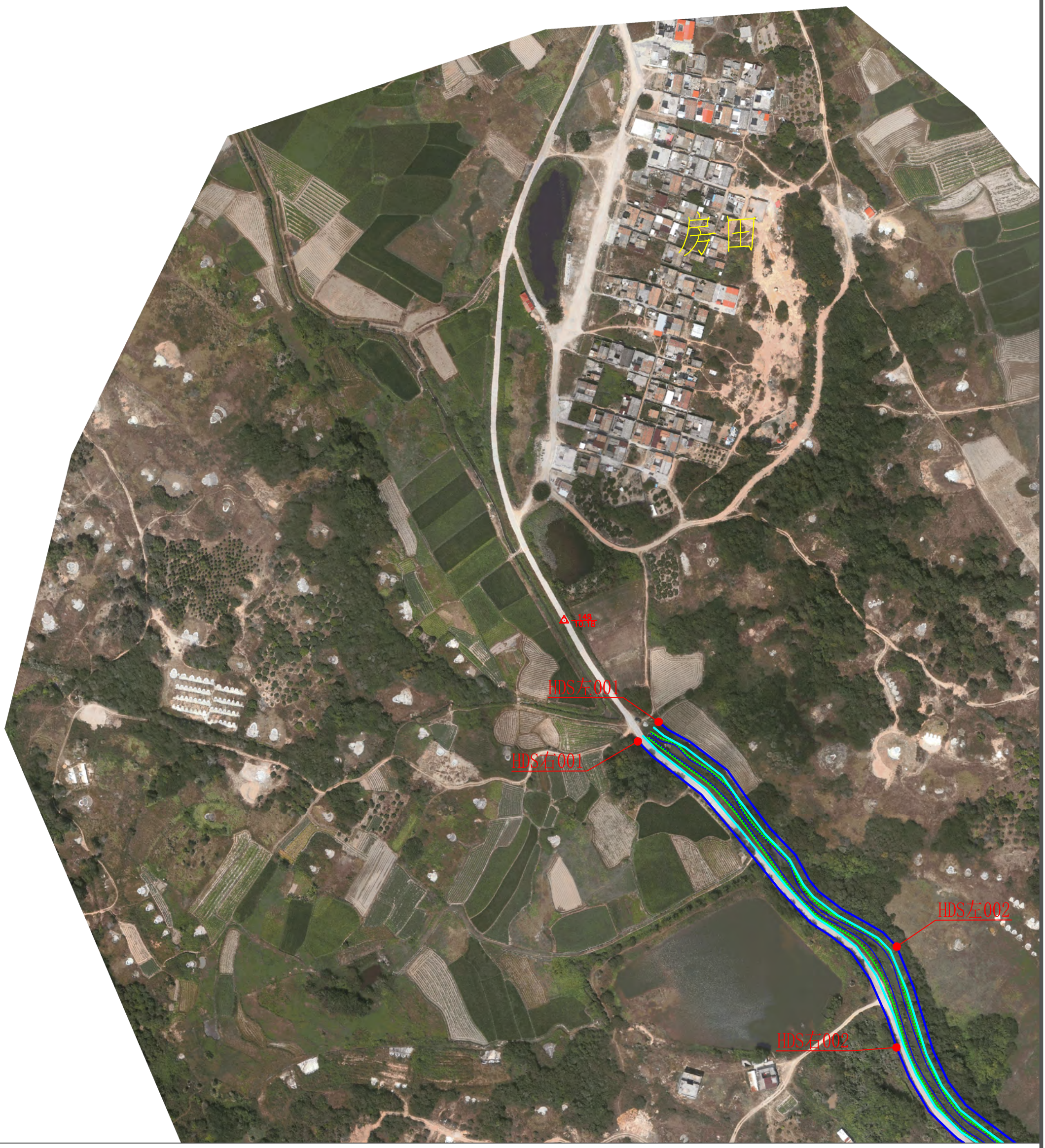

说明：

1、本图为2022年9月测图。

2、本图采用2000国家大地坐标系，1985国家高程基准。

3、比例尺： 0 25 50m

图 例

河道管理范围线	
基准线	
控制点	

N

湖东水河道管理范围线平面布置图(2/16)



说明：

1、本图为2022年9月测图。

2、本图采用2000国家大地坐标系，1985国家高程基准。

3、比例尺： 0 25 50m

图 例

河道管理范围线	
基准线	
控制点	

N

湖东水河道管理范围线平面布置图(3/16)

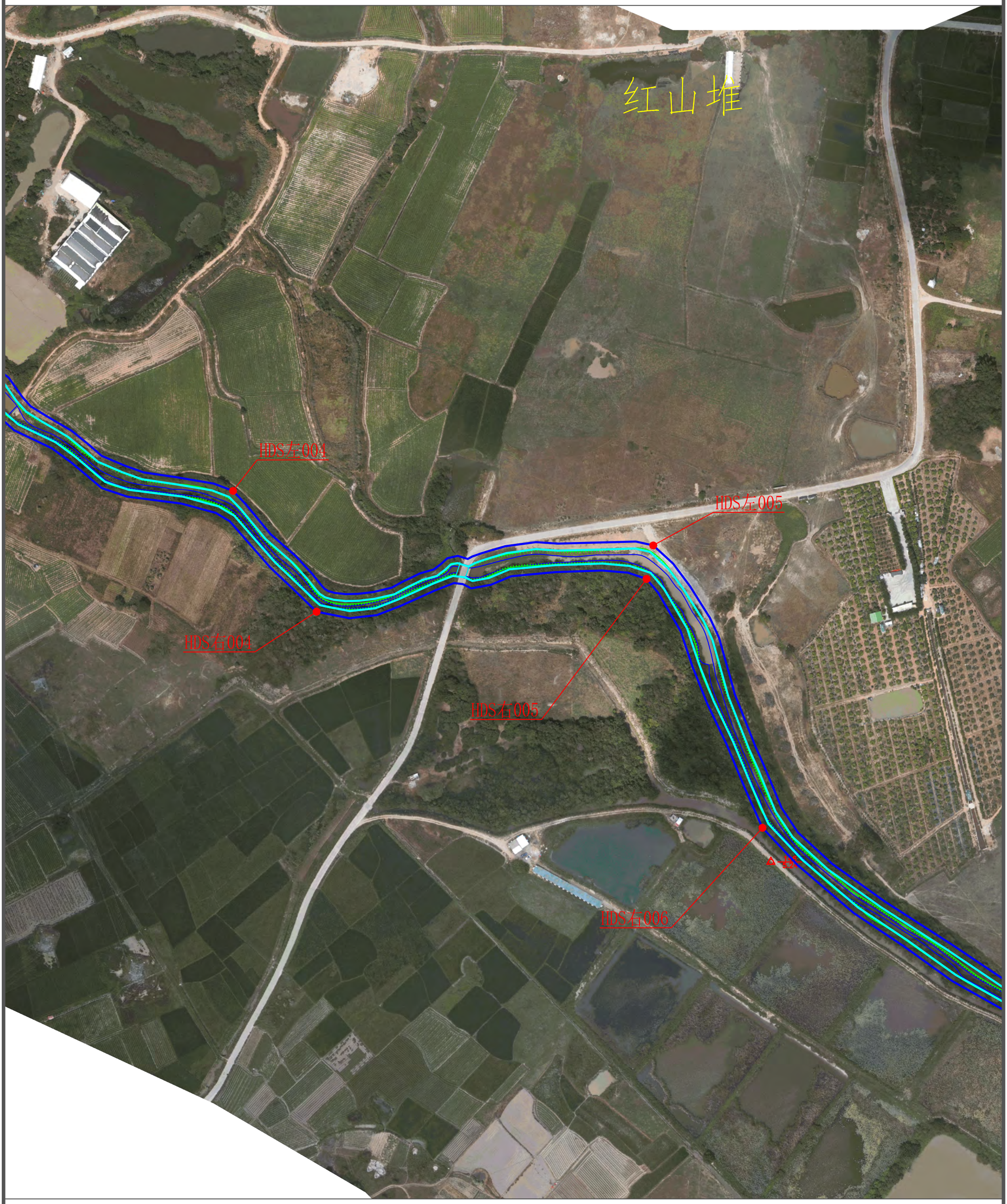

说明：

1、本图为2022年9月测图。

2、本图采用2000国家大地坐标系，1985国家高程基准。

3、比例尺： 0 25 50m

图 例

河道管理范围线	
基准线	
控制点	

N

湖东水河道管理范围线平面布置图(4/16)

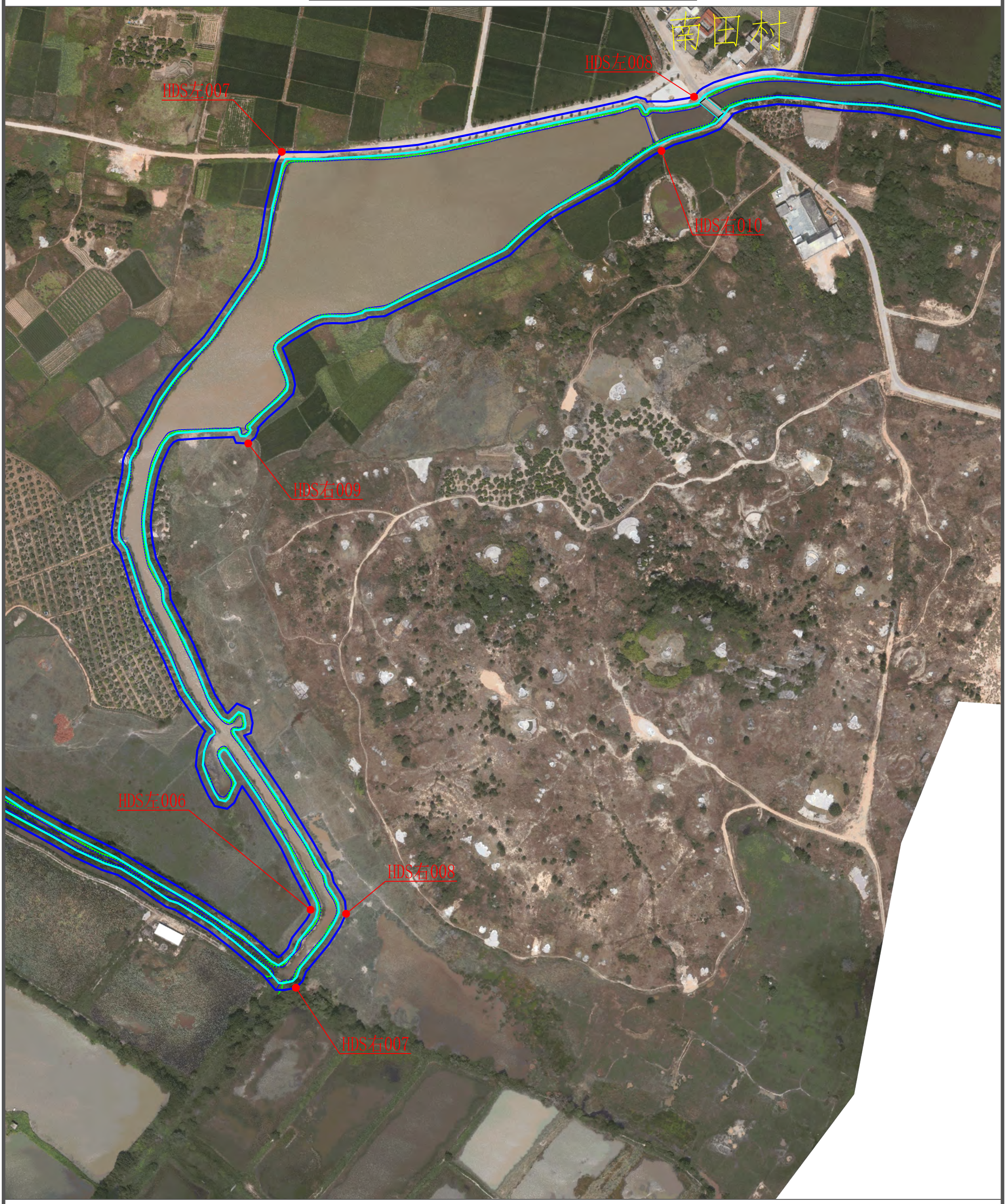

说明：

1、本图为2022年9月测图。

2、本图采用2000国家大地坐标系，1985国家高程基准。

3、比例尺： 0 25 50m

图 例

河道管理范围线	
基准线	
控制点	

N

湖东水河道管理范围线平面布置图(5/16)



说明：

1、本图为2022年9月测图。

2、本图采用2000国家大地坐标系，1985国家高程基准。

3、比例尺： 0 25 50m

图 例

河道管理范围线	
基准线	
控制点	

N

湖东水河道管理范围线平面布置图(6/16)



说明：

1、本图为2022年9月测图。

2、本图采用2000国家大地坐标系，1985国家高程基准。

3、比例尺： 0 25 50m

图 例

河道管理范围线	
基准线	
控制点	

N

湖东水河道管理范围线平面布置图(7/16)

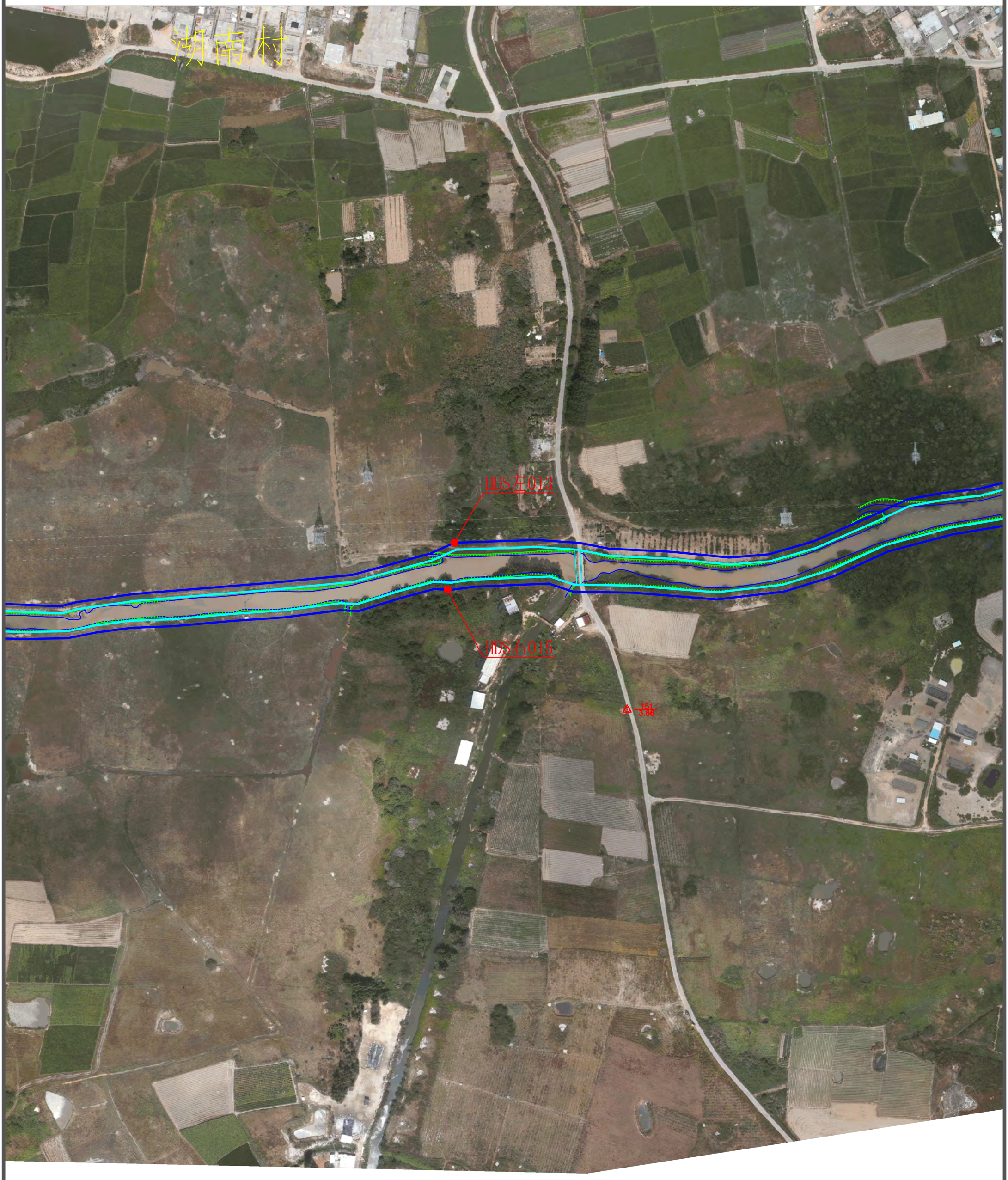

说明：

1、本图为2022年9月测图。

2、本图采用2000国家大地坐标系，1985国家高程基准。

3、比例尺： 0 25 50m

图 例

河道管理范围线	
基准线	
控制点	

N

湖东水河道管理范围线平面布置图(8/16)



说明：

1、本图为2022年9月测图。

2、本图采用2000国家大地坐标系，1985国家高程基准。

3、比例尺： 0 25 50m

图 例

河道管理范围线	
基准线	
控制点	

N

湖东水河道管理范围线平面布置图(9/16)



说明：

1、本图为2022年9月测图。

2、本图采用2000国家大地坐标系，1985国家高程基准。

3、比例尺： 0 25 50m

图 例

河道管理范围线	
基准线	
控制点	

N

湖东水河道管理范围线平面布置图(10/16)



说明：

1、本图为2022年9月测图。

2、本图采用2000国家大地坐标系，1985国家高程基准。

3、比例尺： 0 25 50m

图 例

河道管理范围线	
基准线	
控制点	

N

湖东水河道管理范围线平面布置图(11/16)

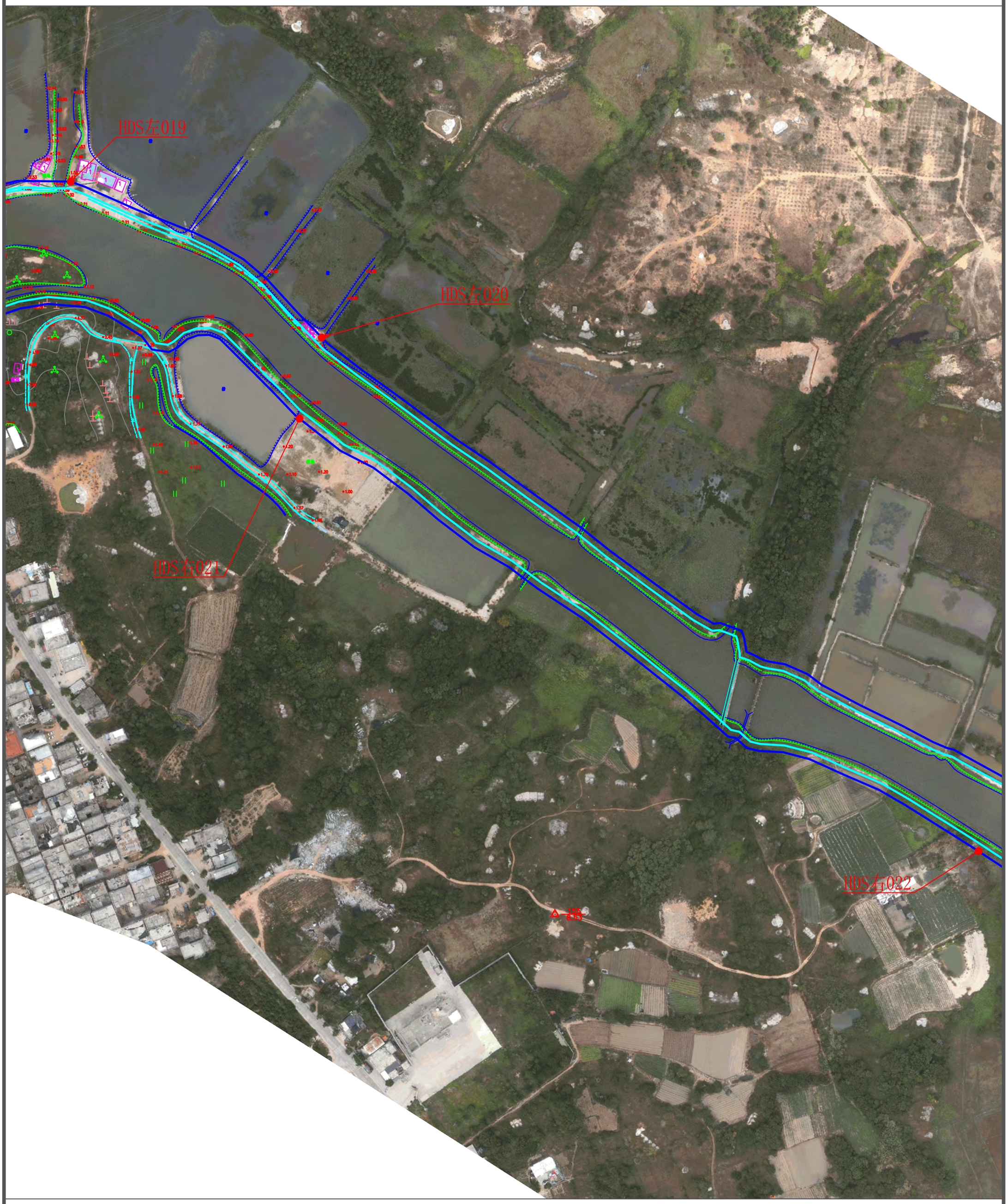

说明：

1、本图为2022年9月测图。

2、本图采用2000国家大地坐标系，1985国家高程基准。

3、比例尺： 0 25 50m

图 例

河道管理范围线	
基准线	
控制点	

N

湖东水河道管理范围线平面布置图(12/16)



说明：

1、本图为2022年9月测图。

2、本图采用2000国家大地坐标系，1985国家高程基准。

3、比例尺： 0 25 50m

图 例

河道管理范围线	
基准线	
控制点	

N

湖东水河道管理范围线平面布置图(13/16)

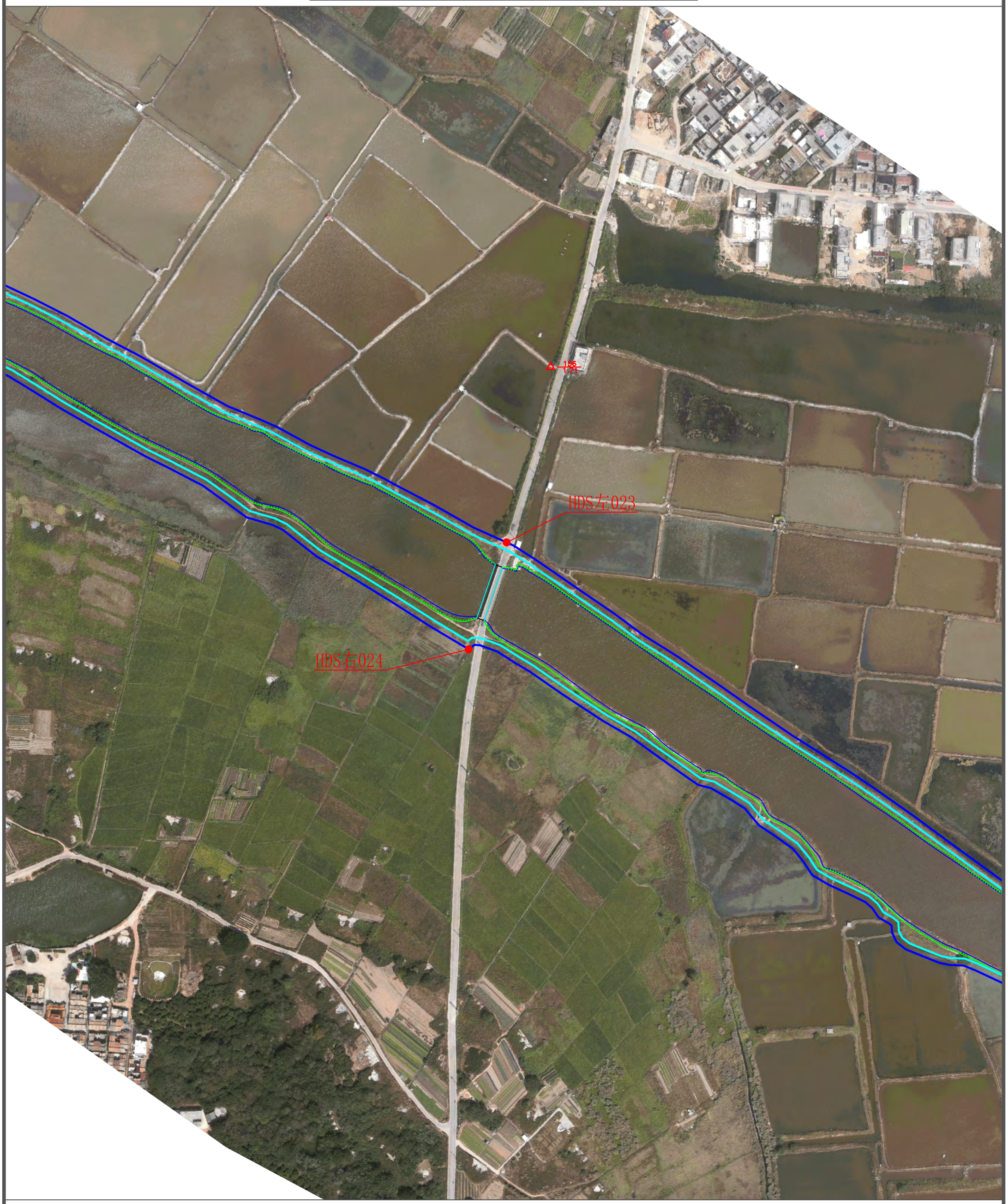

说明：

1、本图为2022年9月测图。

2、本图采用2000国家大地坐标系，1985国家高程基准。

3、比例尺： 0 25 50m

图 例

河道管理范围线	
基准线	
控制点	

N

湖东水河道管理范围线平面布置图(14/16)

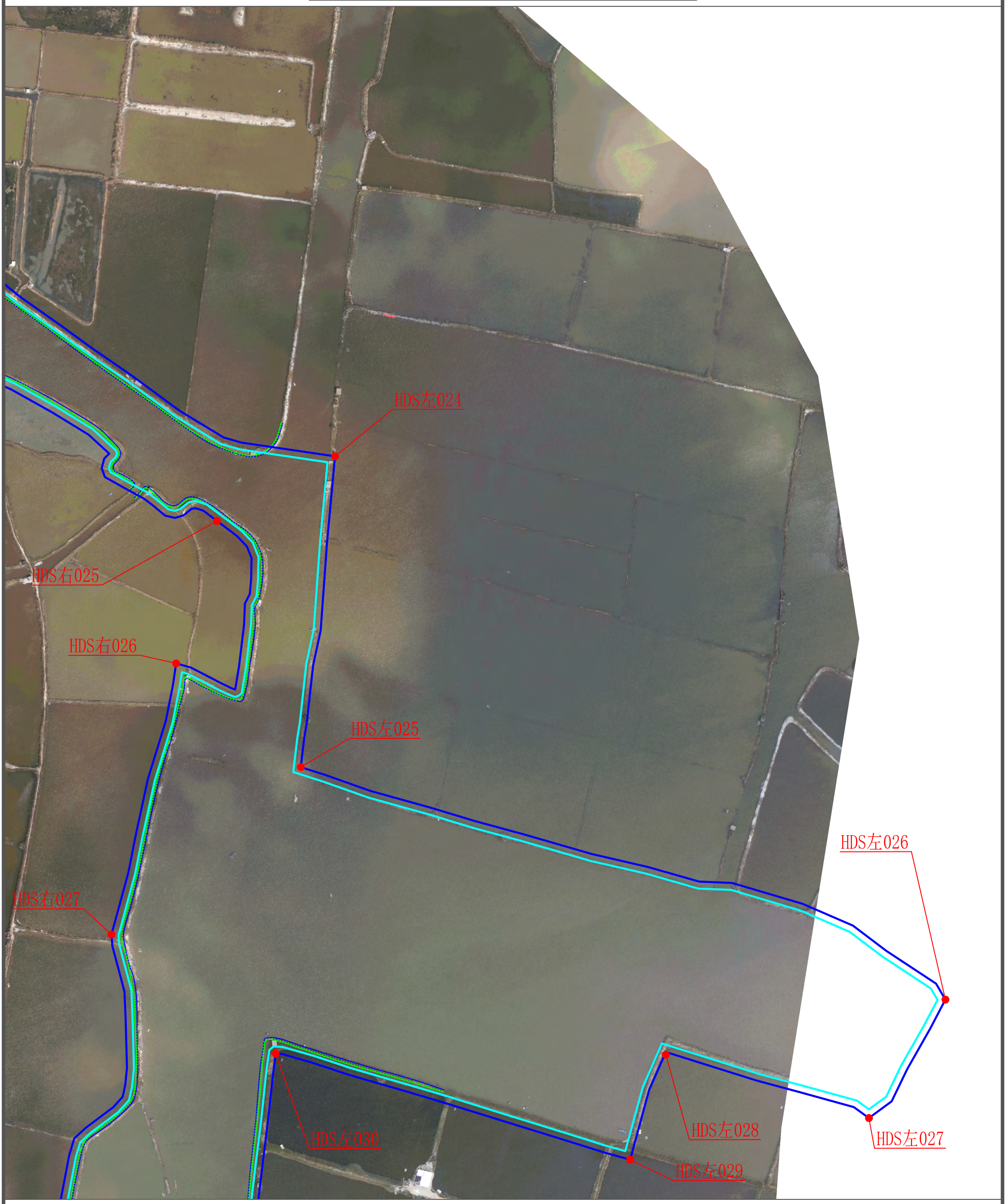

说明：

1、本图为2022年9月测图。

2、本图采用2000国家大地坐标系，1985国家高程基准。

3、比例尺： 0 25 50m

图 例

河道管理范围线	
基准线	
控制点	

N

湖东水河道管理范围线平面布置图(15/16)



说明：

1、本图为2022年9月测图。

2、本图采用2000国家大地坐标系，1985国家高程基准。

3、比例尺： 0 25 50m

图 例

河道管理范围线	
基准线	
控制点	

N

湖东水河道管理范围线平面布置图(16/16)



说明：

1、本图为2022年9月测图。

2、本图采用2000国家大地坐标系，1985国家高程基准。

3、比例尺： 0 25 50m

图 例

河道管理范围线	
基准线	
控制点	

N

三渡溪河道管理范围线平面布置图(1/4)



说明：

1、本图为2022年9月测图。

2、本图采用2000国家大地坐标系，1985国家高程基准。

3、比例尺： 0 25 50m

图 例

河道管理范围线	
基准线	
控制点	

N

三渡溪河道管理范围线平面布置图(2/4)

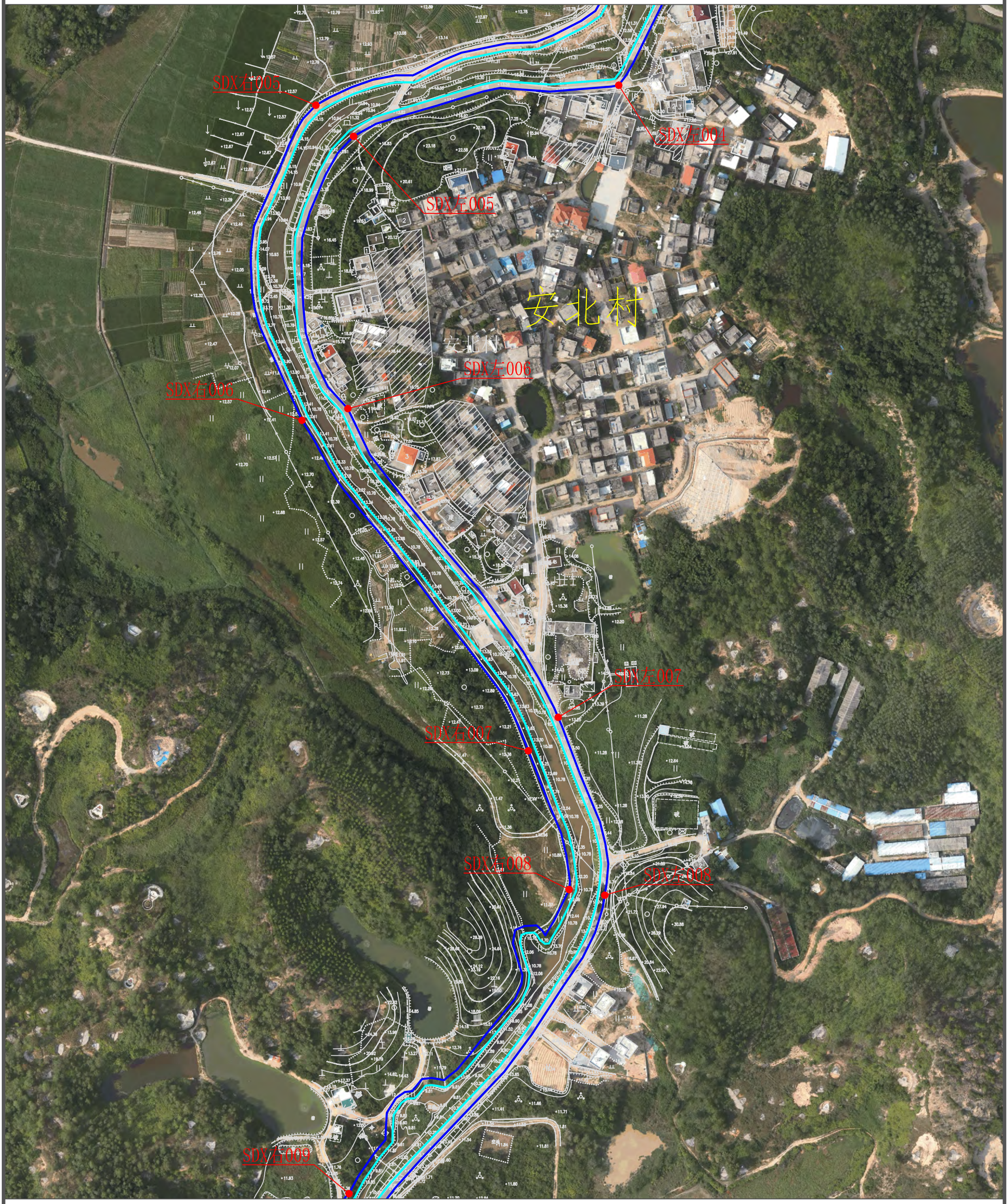

说明：

1、本图为2022年9月测图。

2、本图采用2000国家大地坐标系，1985国家高程基准。

3、比例尺： 0 25 50m

图 例

河道管理范围线	
基准线	
控制点	

N

三渡溪河道管理范围线平面布置图(3/4)



说明：

1、本图为2022年9月测图。

2、本图采用2000国家大地坐标系，1985国家高程基准。

3、比例尺： 0 25 50m

图 例

河道管理范围线	
基准线	
控制点	

N

三渡溪河道管理范围线平面布置图(4/4)



说明：

1、本图为2022年9月测图。

2、本图采用2000国家大地坐标系，1985国家高程基准。

3、比例尺： 0 25 50m

图 例

河道管理范围线	
基准线	
控制点	

N

长山河湖尾支流河道管理范围线平面布置图(1/2)

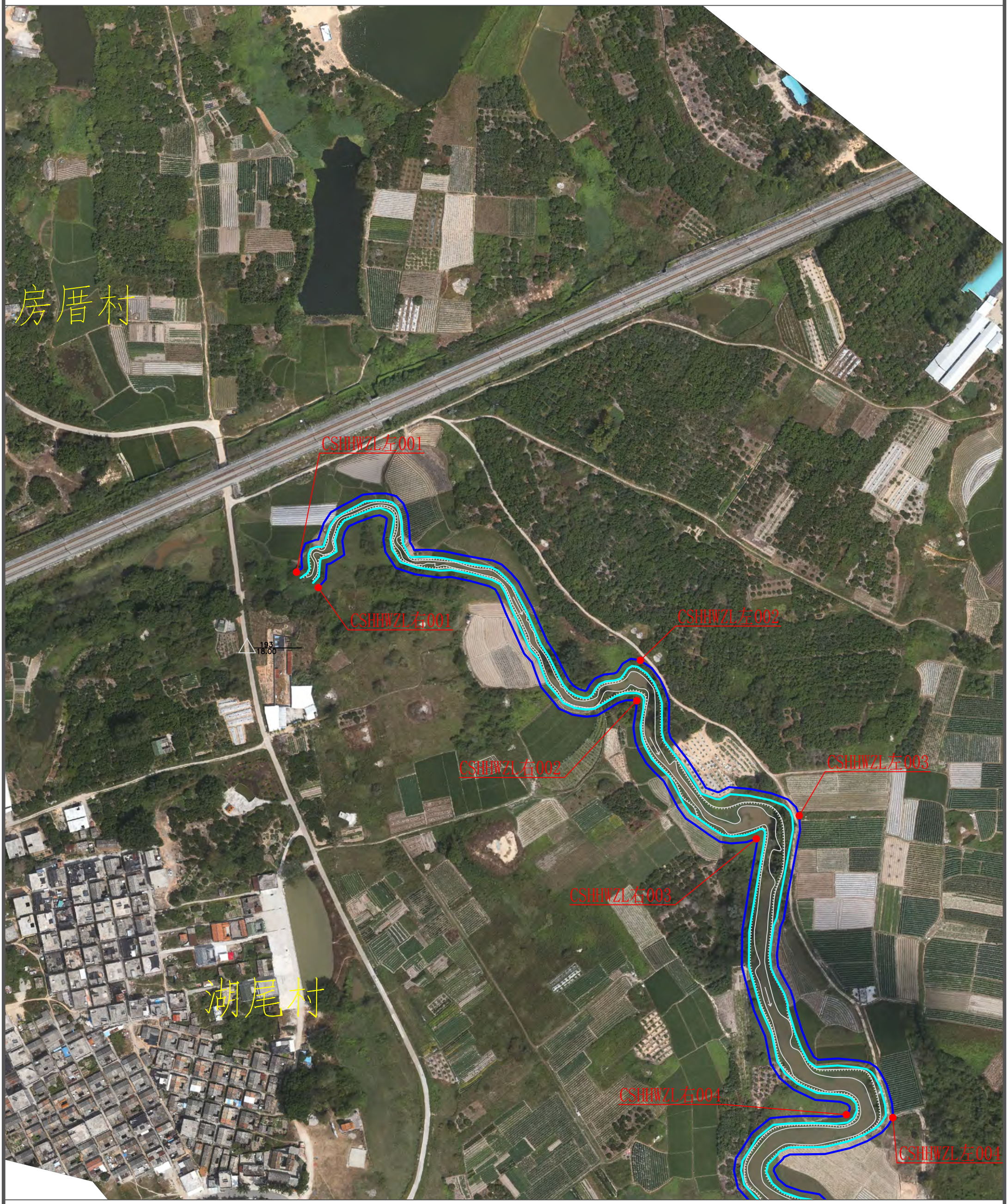

说明：

1、本图为2022年9月测图。

2、本图采用2000国家大地坐标系，1985国家高程基准。

3、比例尺： 0 25 50m

图 例

河道管理范围线	
基准线	
控制点	

N

长山河湖尾支流河道管理范围线平面布置图(2/2)

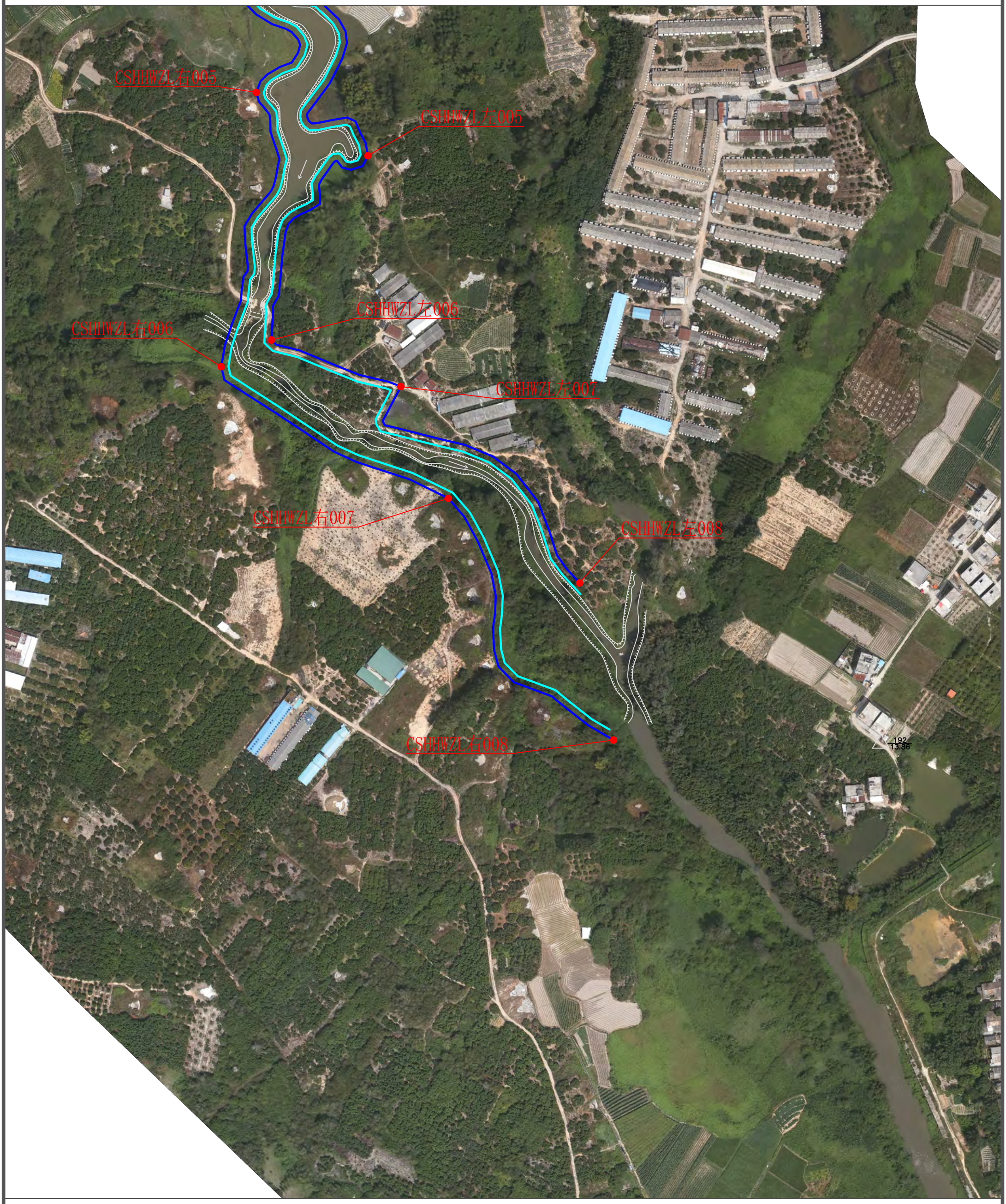

说明：

1、本图为2022年9月测图。

2、本图采用2000国家大地坐标系，1985国家高程基准。

3、比例尺： 0 25 50m

图 例

河道管理范围线	
基准线	
控制点	

N

长山河支流河道管理范围线平面布置图(1/11)

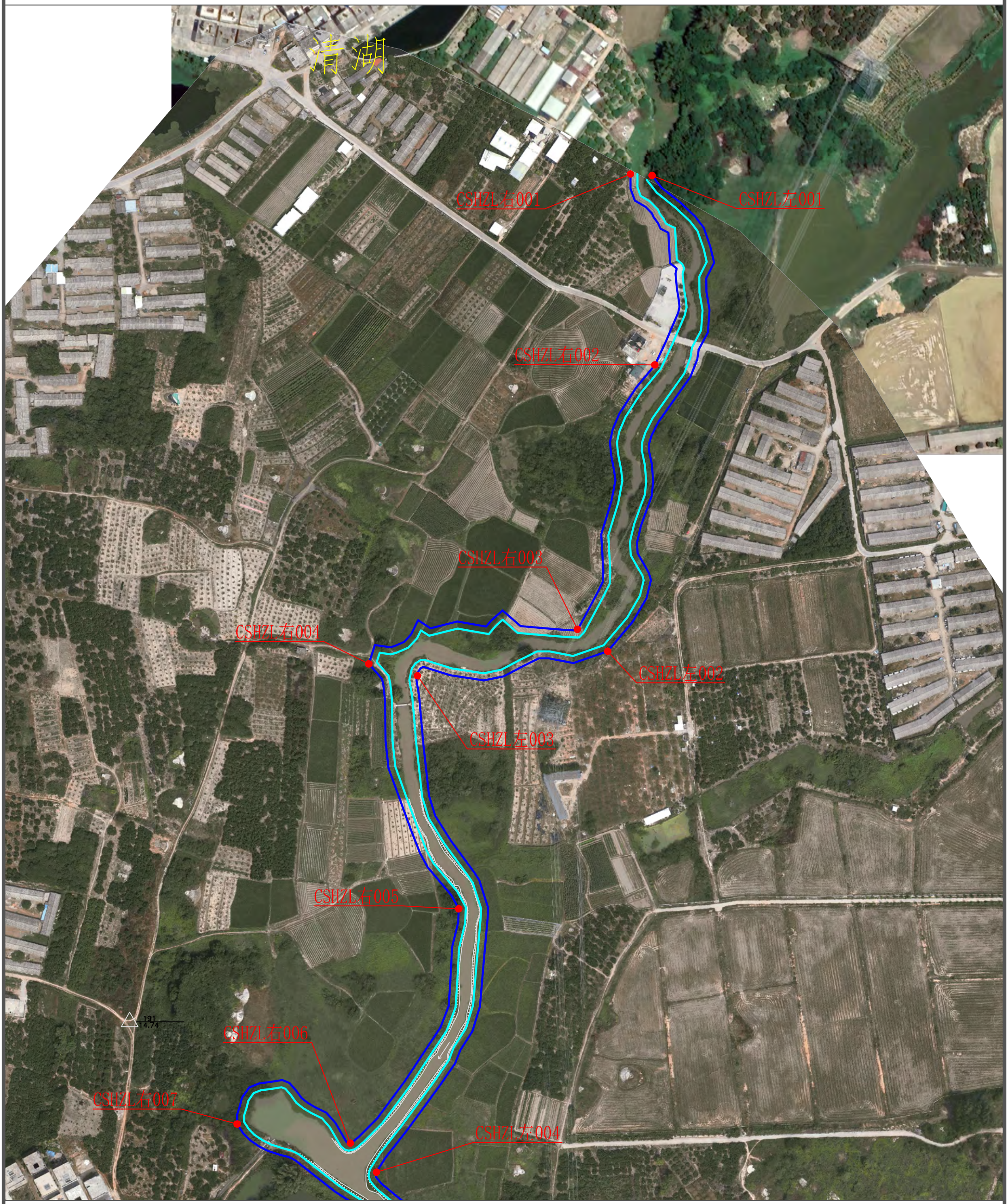

说明：

1、本图为2022年9月测图。

2、本图采用2000国家大地坐标系，1985国家高程基准。

3、比例尺： 0 25 50m

图 例

河道管理范围线	
基准线	
控制点	

N

长山河支流河道管理范围线平面布置图(2/11)

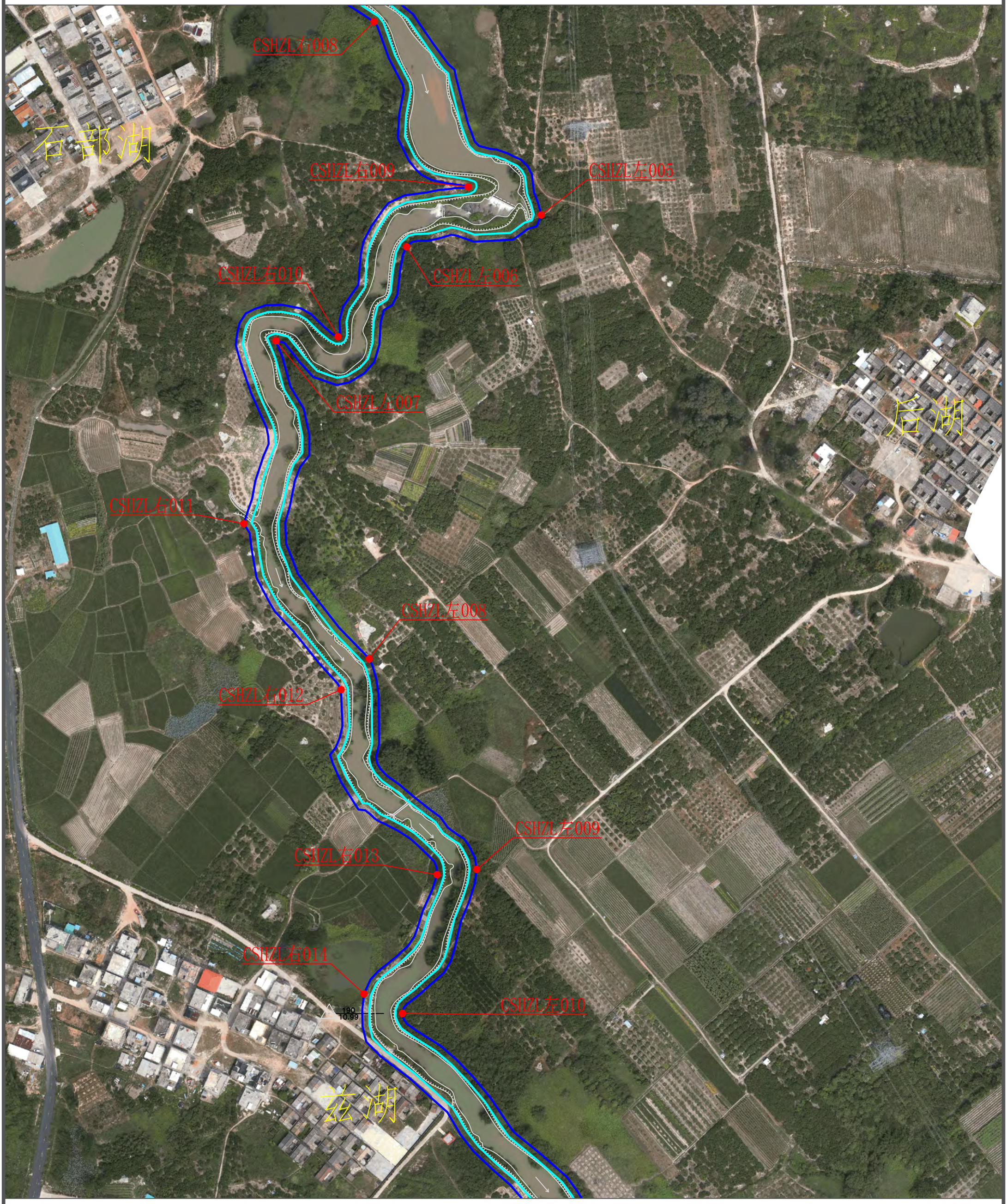

说明：

1、本图为2022年9月测图。

2、本图采用2000国家大地坐标系，1985国家高程基准。

3、比例尺： 0 25 50m

图 例

河道管理范围线	
基准线	
控制点	

N

长山河支流河道管理范围线平面布置图(3/11)

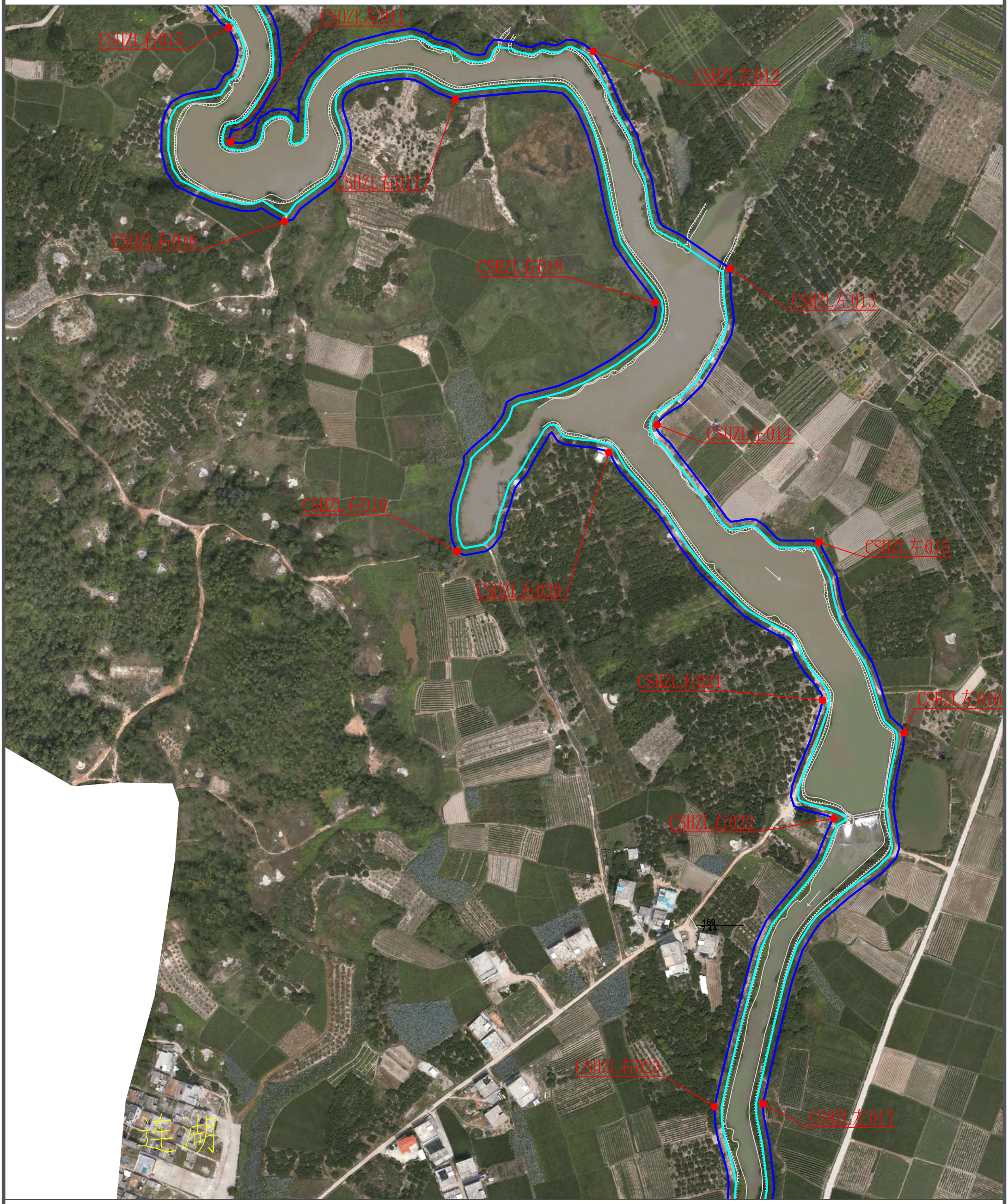

说明：

1、本图为2022年9月测图。

2、本图采用2000国家大地坐标系，1985国家高程基准。

3、比例尺： 0 25 50m

图 例

河道管理范围线	
基准线	
控制点	

N

长山河支流河道管理范围线平面布置图(4/11)

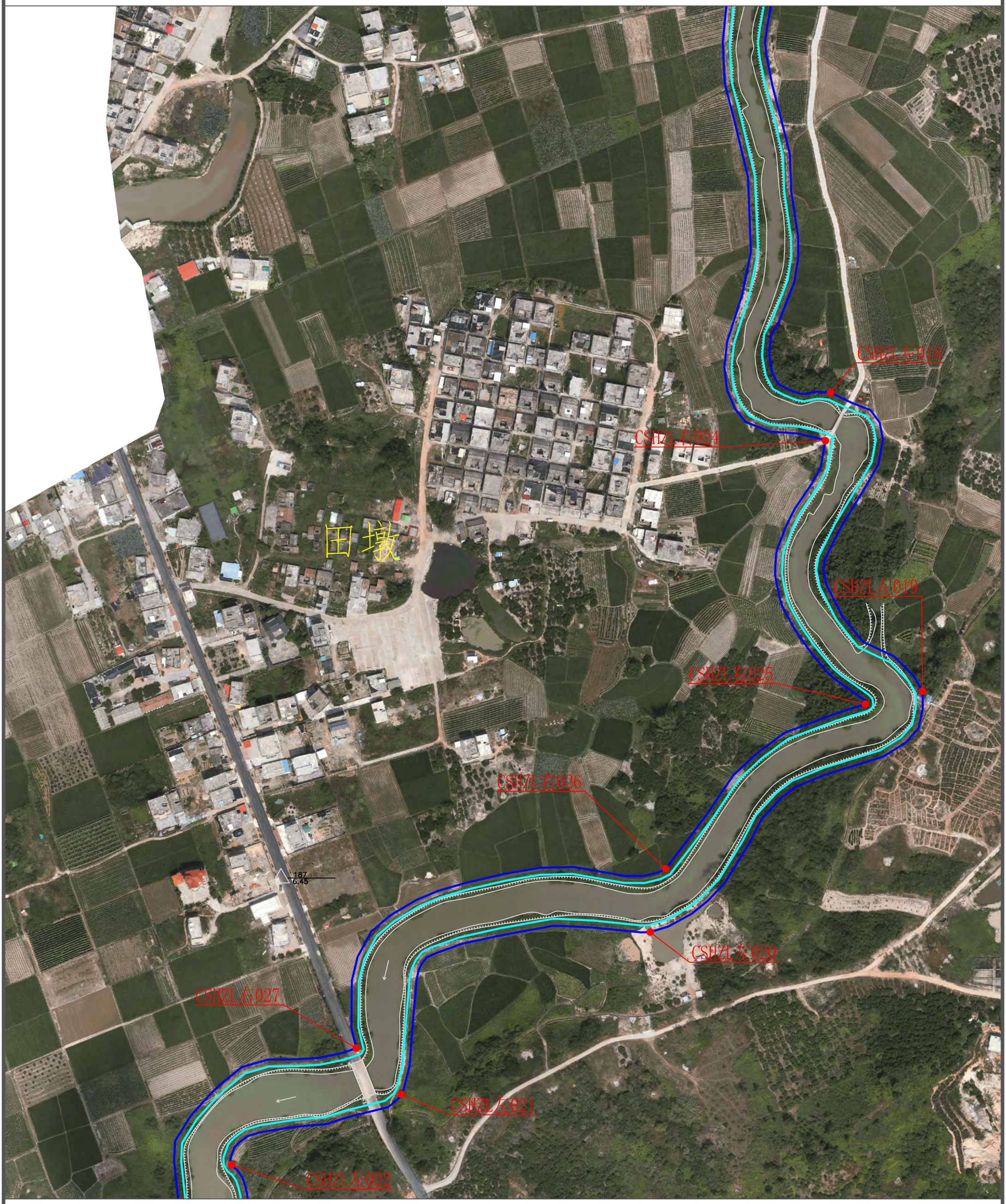

说明：

1、本图为2022年9月测图。

2、本图采用2000国家大地坐标系，1985国家高程基准。

3、比例尺： 0 25 50m

图 例

河道管理范围线	
基准线	
控制点	

N

长山河支流河道管理范围线平面布置图(5/11)



说明：

1、本图为2022年9月测图。

2、本图采用2000国家大地坐标系，1985国家高程基准。

3、比例尺： 0 25 50m

图 例

河道管理范围线	
基准线	
控制点	

N

长山河支流河道管理范围线平面布置图(6/11)



说明：

1、本图为2022年9月测图。

2、本图采用2000国家大地坐标系，1985国家高程基准。

3、比例尺： 0 25 50m

图 例

河道管理范围线	
基准线	
控制点	

N

长山河支流河道管理范围线平面布置图(7/11)

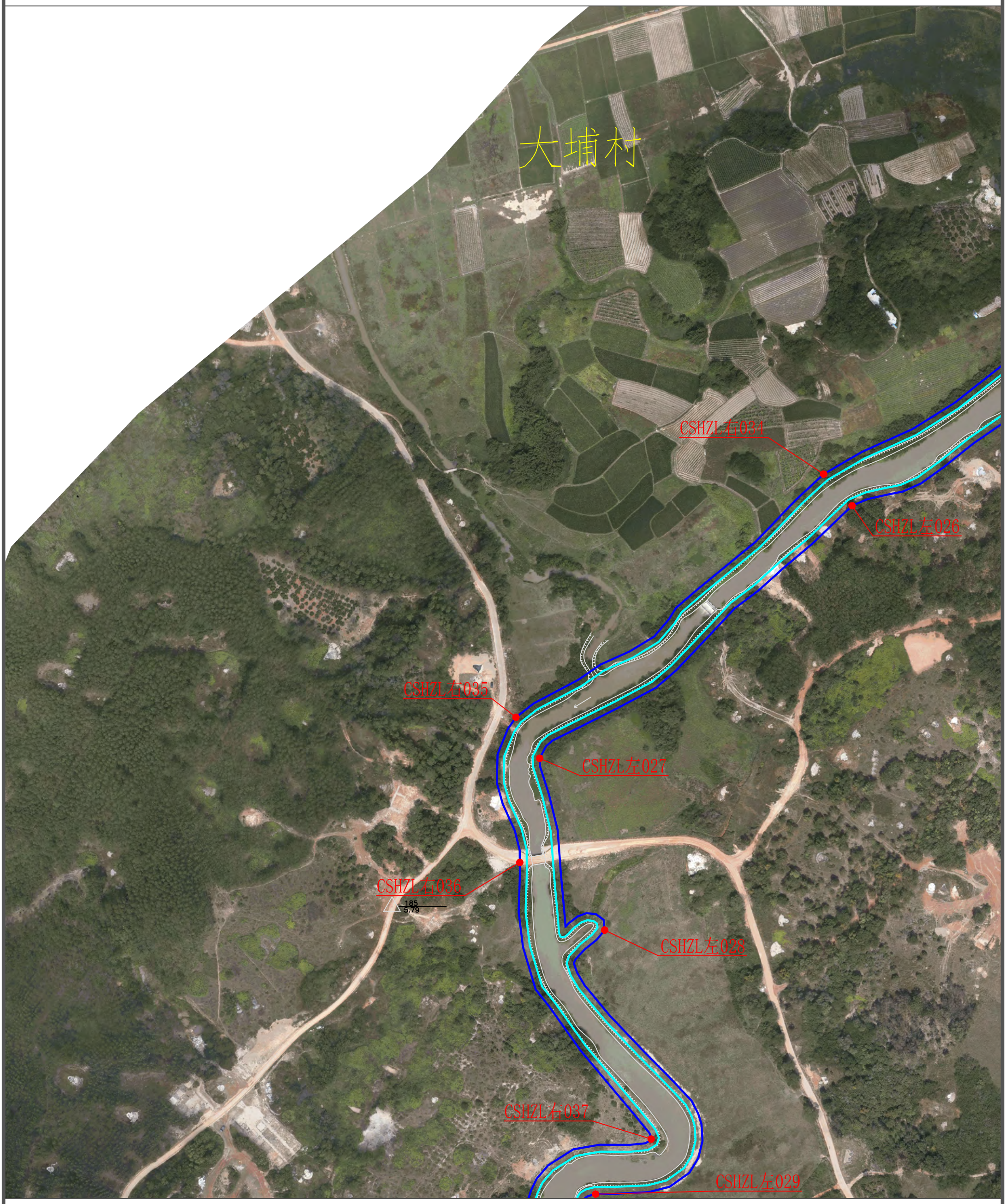

说明：

1、本图为2022年9月测图。

2、本图采用2000国家大地坐标系，1985国家高程基准。

3、比例尺： 0 25 50m

图 例

河道管理范围线	
基准线	
控制点	

N

长山河支流河道管理范围线平面布置图(8/11)

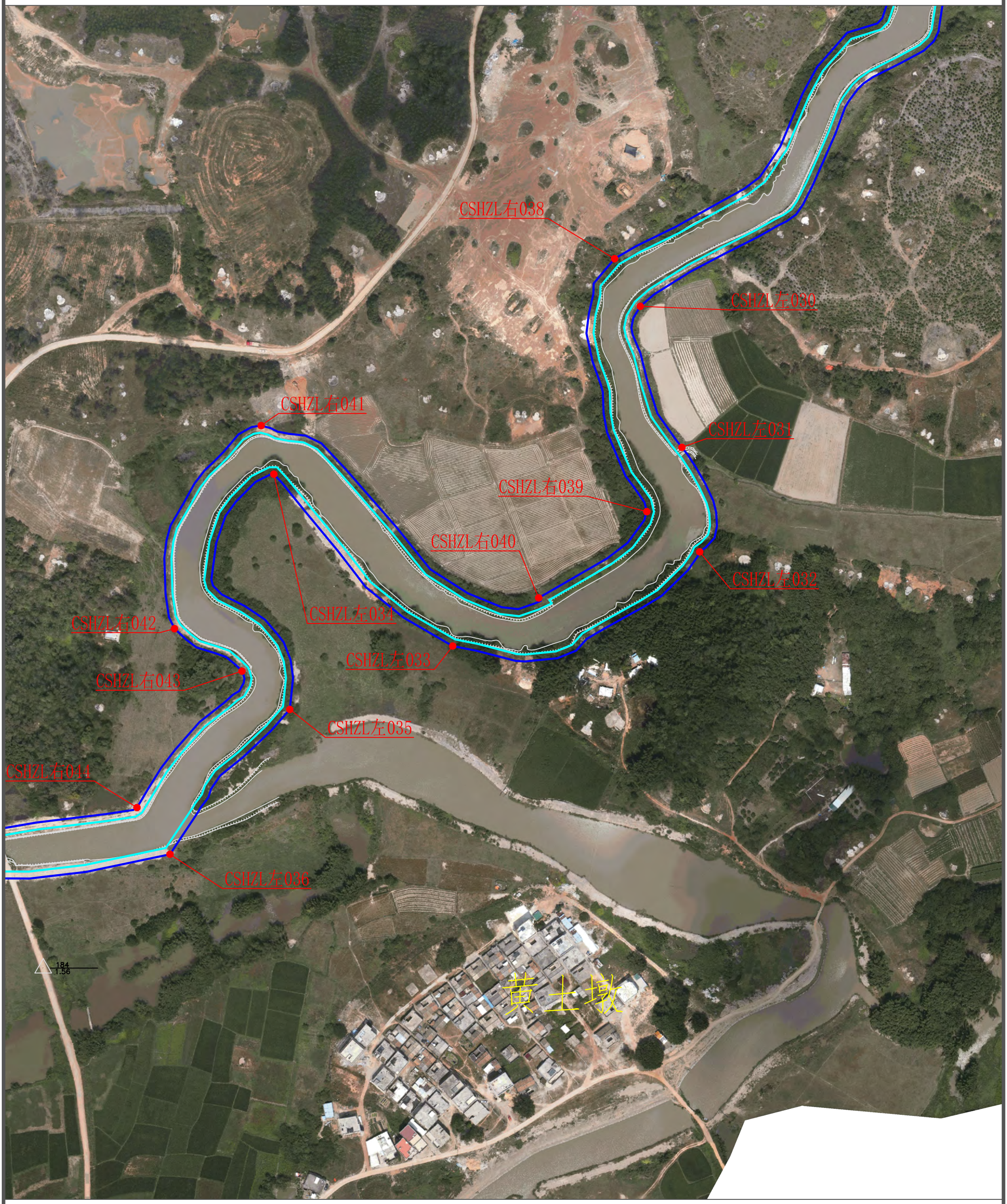

说明：

1、本图为2022年9月测图。

2、本图采用2000国家大地坐标系，1985国家高程基准。

3、比例尺： 0 25 50m

图 例

河道管理范围线	
基准线	
控制点	

N

长山河支流河道管理范围线平面布置图(9/11)

CSHZL右047
CSHZL右046
CSHZL右045
CSHZL右048
CSHZL左039
CSHZL左038
CSHZL左037
CSHZL左040

说明：

1、本图为2022年9月测图。

2、本图采用2000国家大地坐标系，1985国家高程基准。

3、比例尺： 0 25 50m

图 例

河道管理范围线	
基准线	
控制点	

N

长山河支流河道管理范围线平面布置图(10/11)



说明：

1、本图为2022年9月测图。

2、本图采用2000国家大地坐标系，1985国家高程基准。

3、比例尺： 0 25 50m

图 例

河道管理范围线	
基准线	
控制点	

N

长山河支流河道管理范围线平面布置图(11/11)

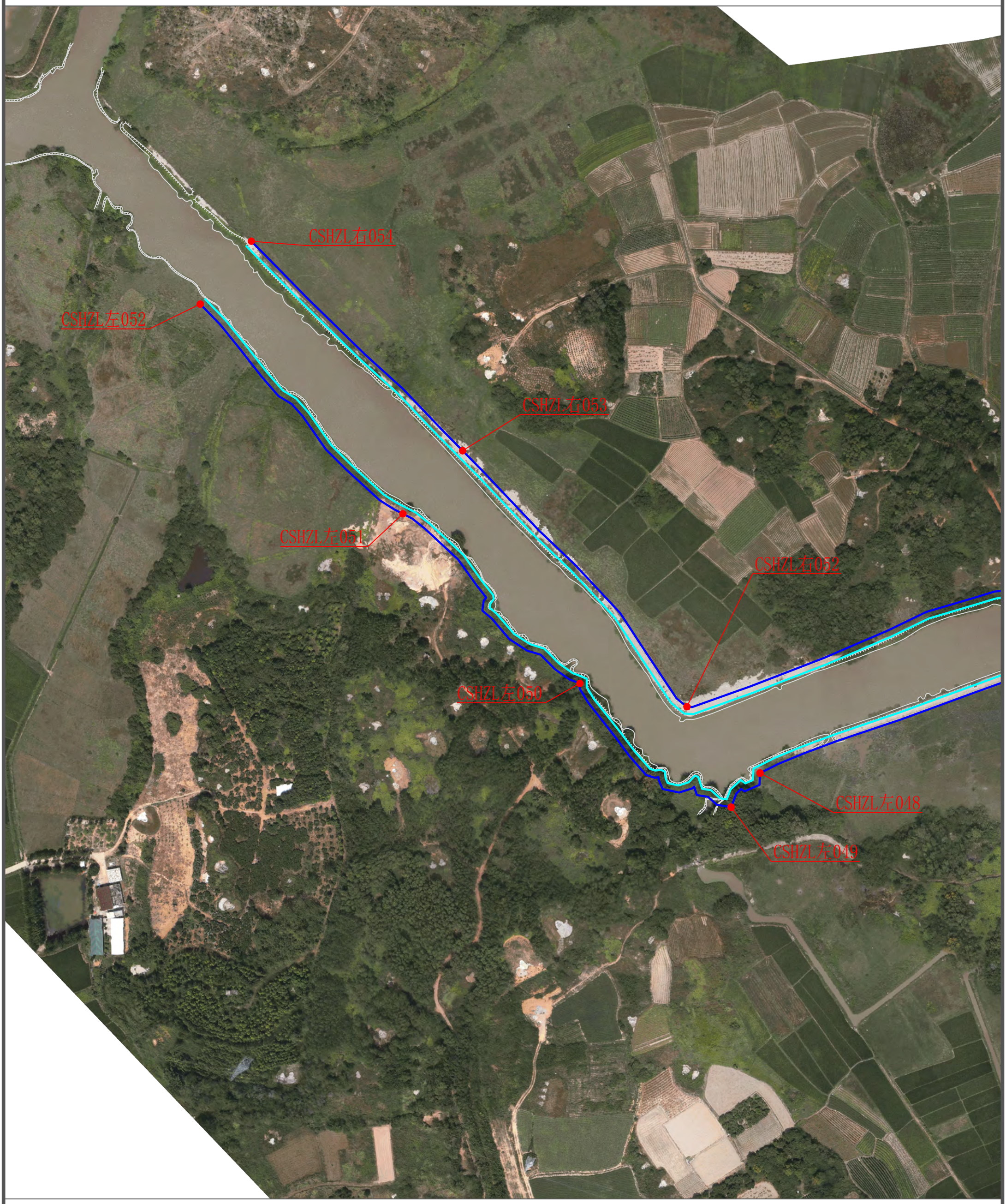

说明：

1、本图为2022年9月测图。

2、本图采用2000国家大地坐标系，1985国家高程基准。

3、比例尺： 0 25 50m

图 例

河道管理范围线	
基准线	
控制点	

N

青塘河河道管理范围线平面布置图(1/11)

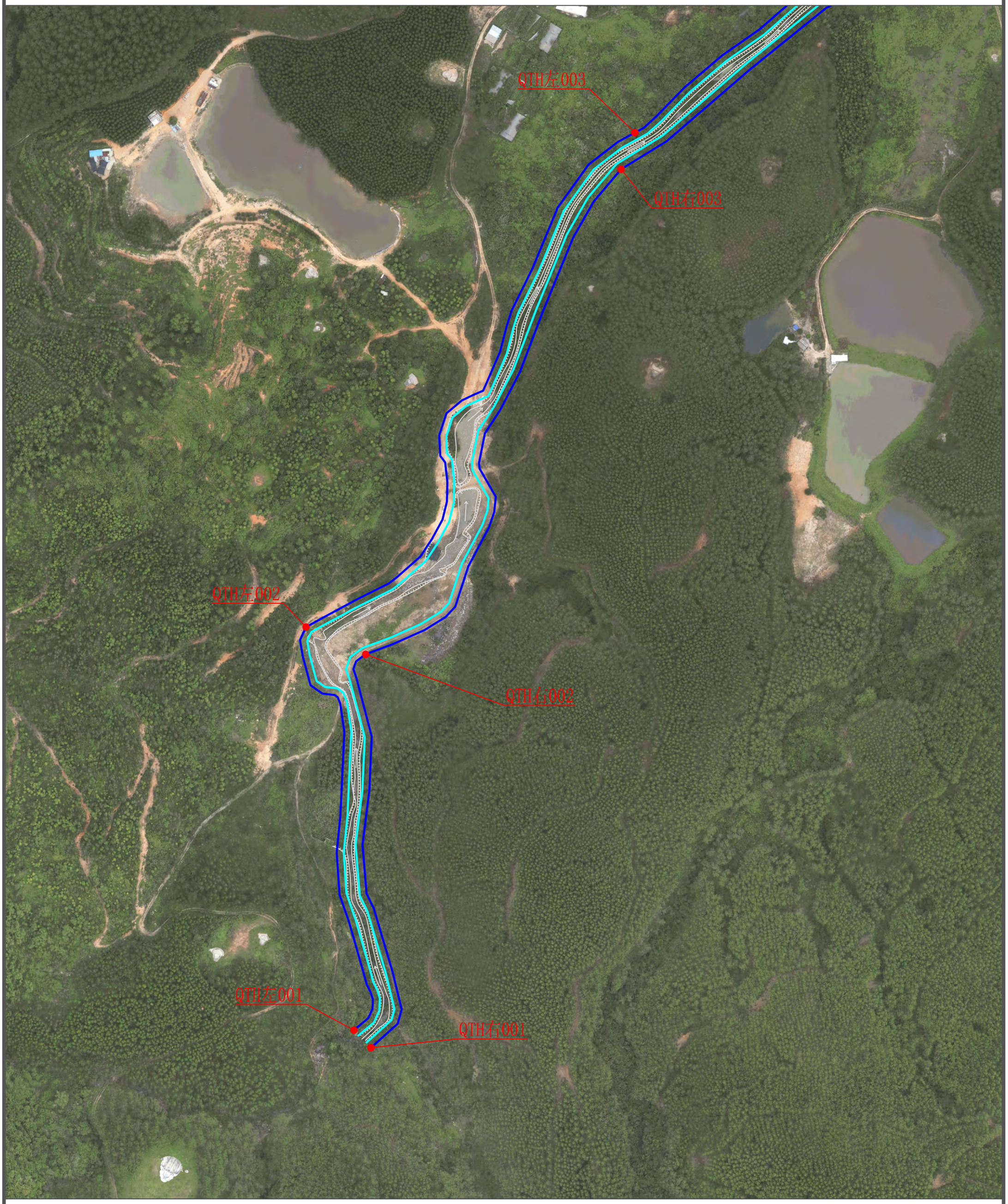

说明：

1、本图为2022年9月测图。

2、本图采用2000国家大地坐标系，1985国家高程基准。

3、比例尺： 0 25 50m

图 例

河道管理范围线	
基准线	
控制点	

N

青塘河河道管理范围线平面布置图(2/11)

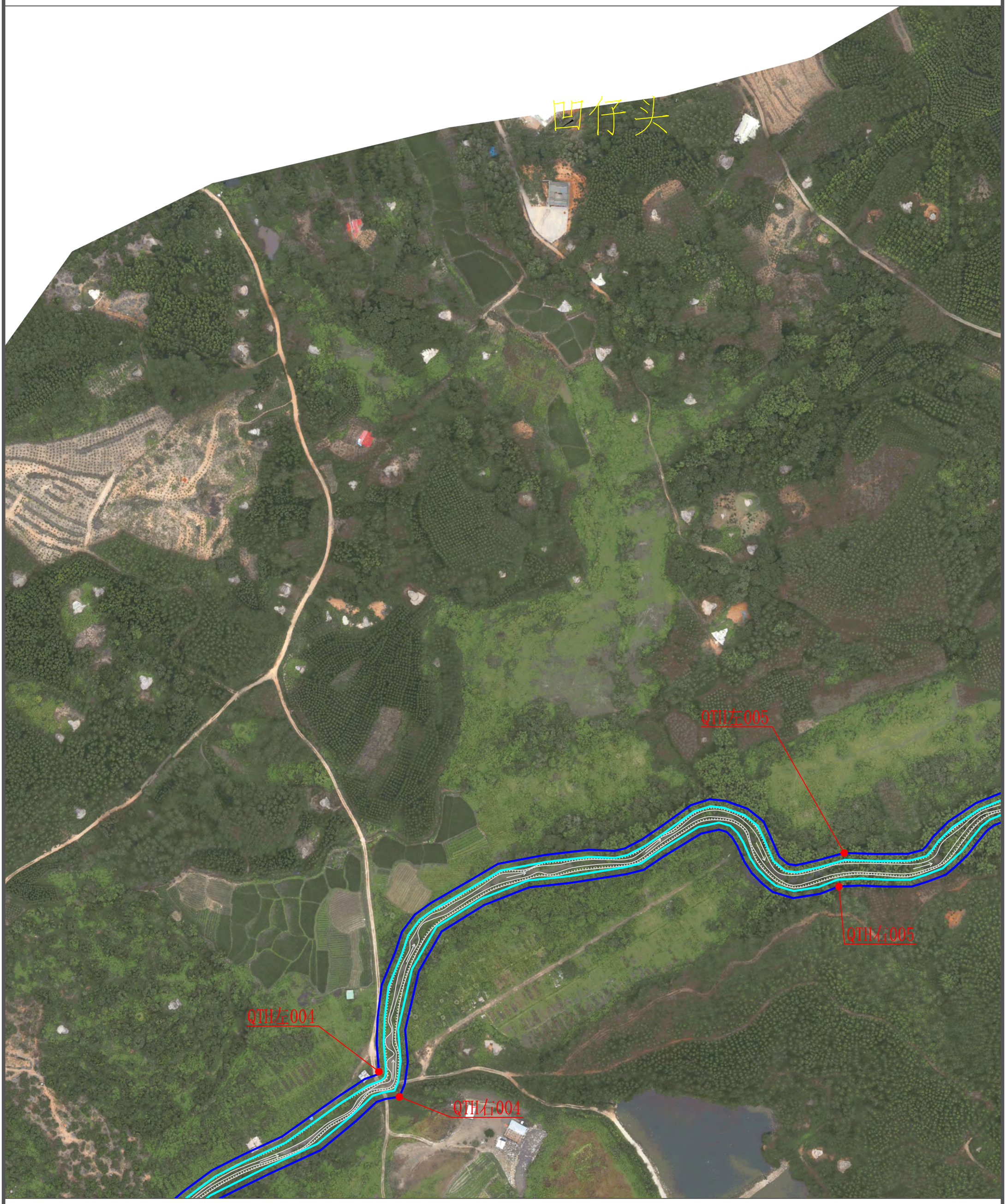

说明：

1、本图为2022年9月测图。

2、本图采用2000国家大地坐标系，1985国家高程基准。

3、比例尺： 0 25 50m

图 例

河道管理范围线	
基准线	
控制点	

N

青塘河河道管理范围线平面布置图(3/11)

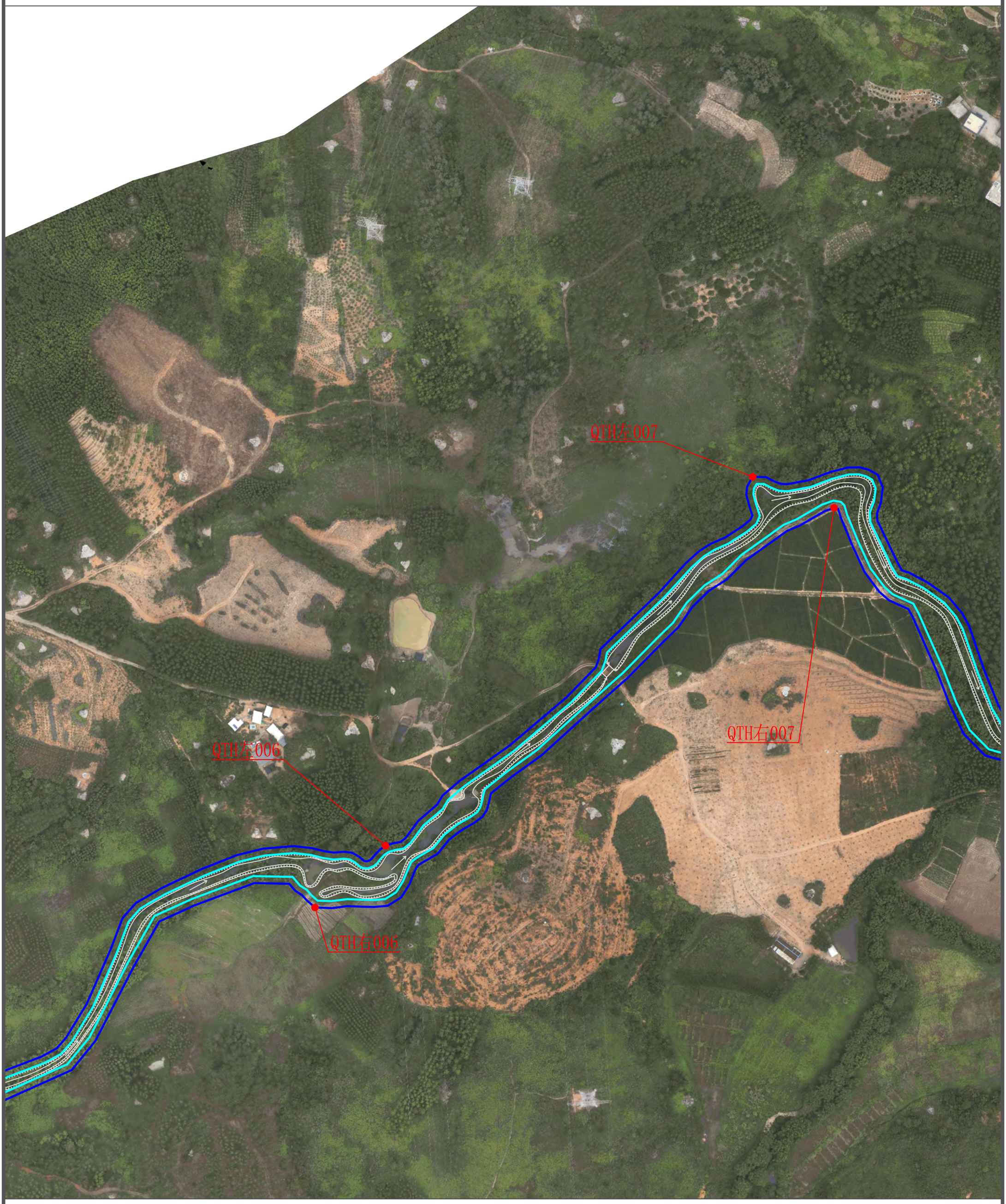

说明：

1、本图为2022年9月测图。

2、本图采用2000国家大地坐标系，1985国家高程基准。

3、比例尺： 0 25 50m

图 例

河道管理范围线	
基准线	
控制点	

N

青塘河河道管理范围线平面布置图(4/11)

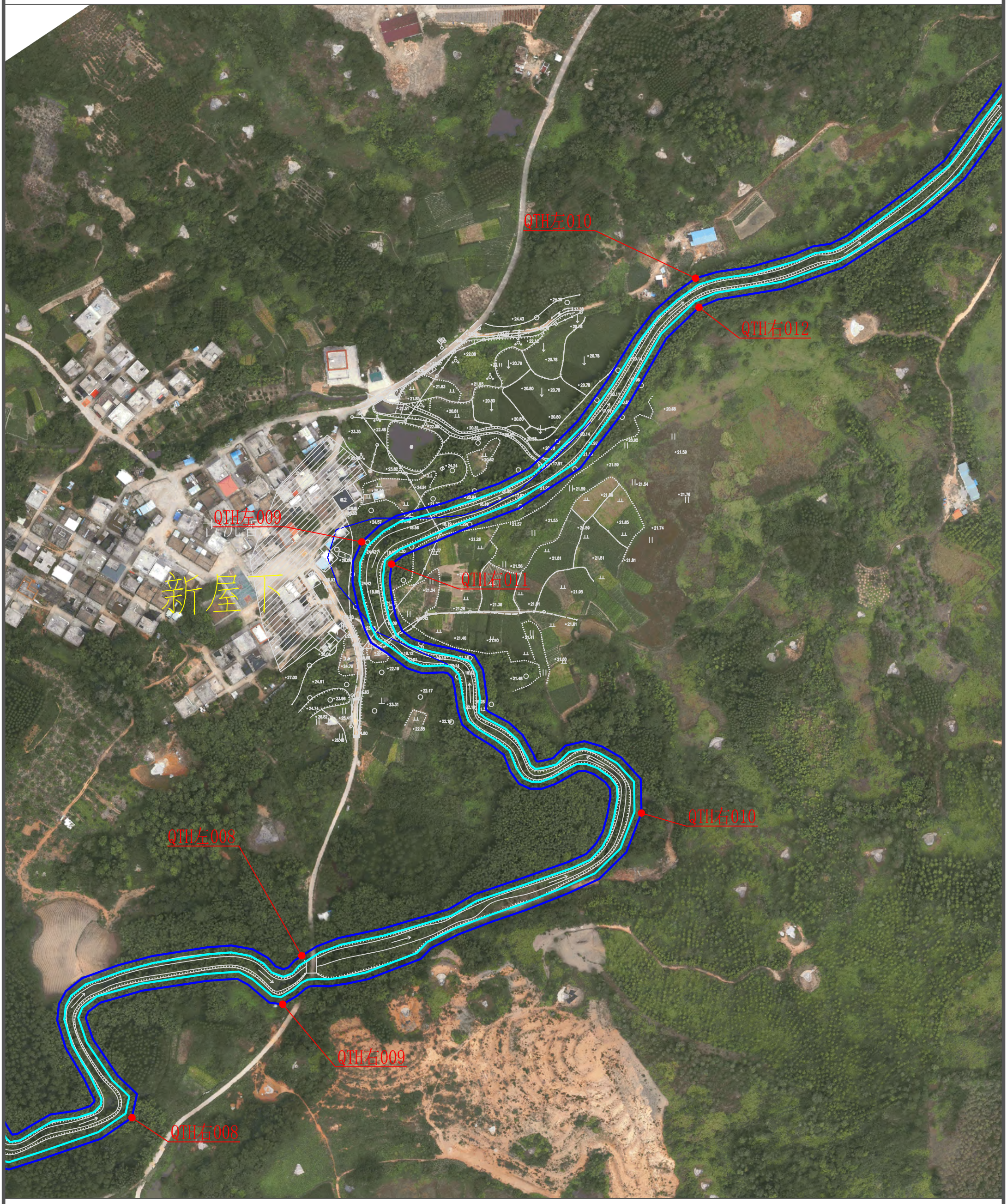

说明：

1、本图为2022年9月测图。

2、本图采用2000国家大地坐标系，1985国家高程基准。

3、比例尺： 0 25 50m

图 例

河道管理范围线	
基准线	
控制点	

N

青塘河河道管理范围线平面布置图(5/11)

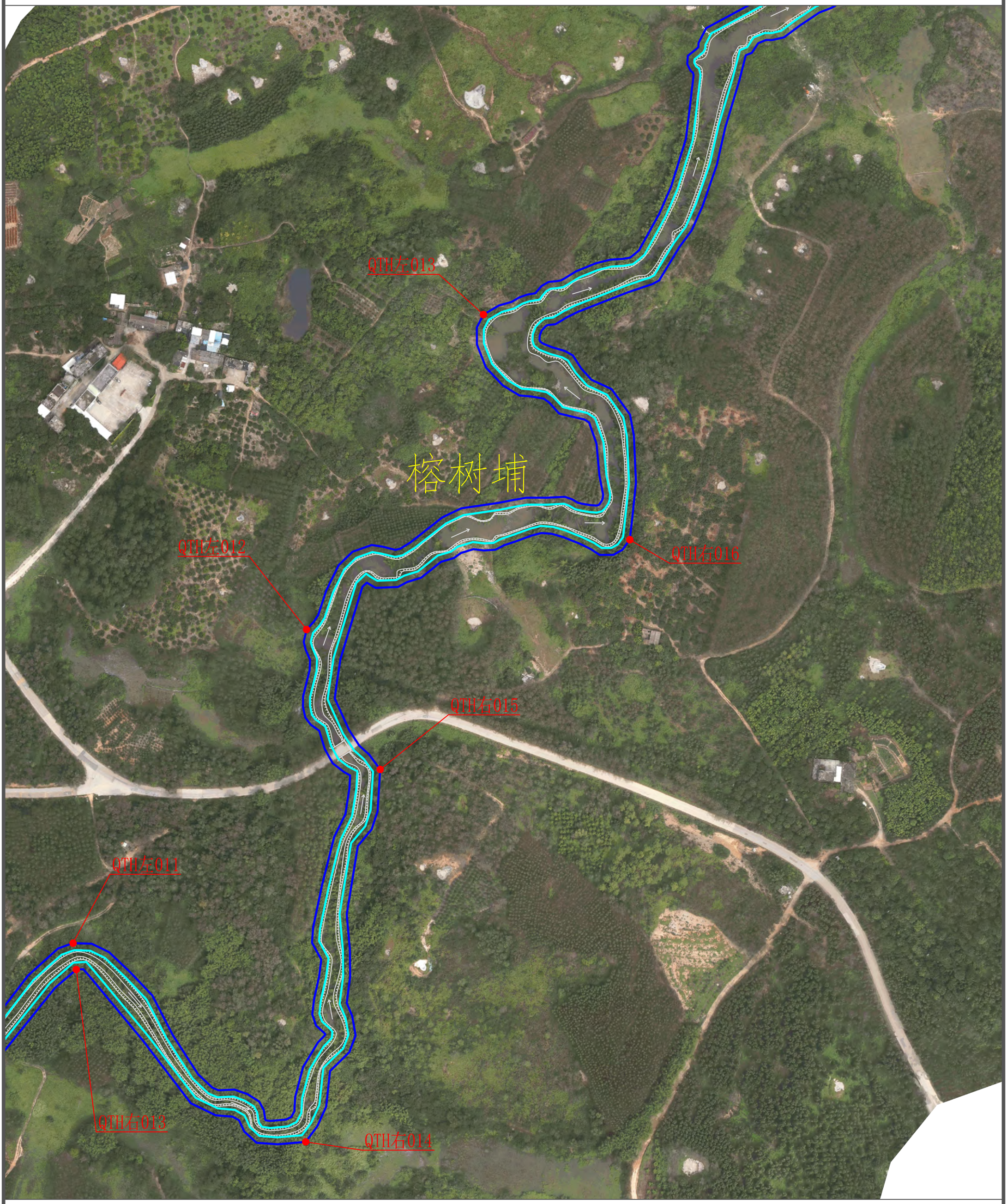

说明：

1、本图为2022年9月测图。

2、本图采用2000国家大地坐标系，1985国家高程基准。

3、比例尺： 0 25 50m

图 例

河道管理范围线	
基准线	
控制点	

N

青塘河河道管理范围线平面布置图(6/11)

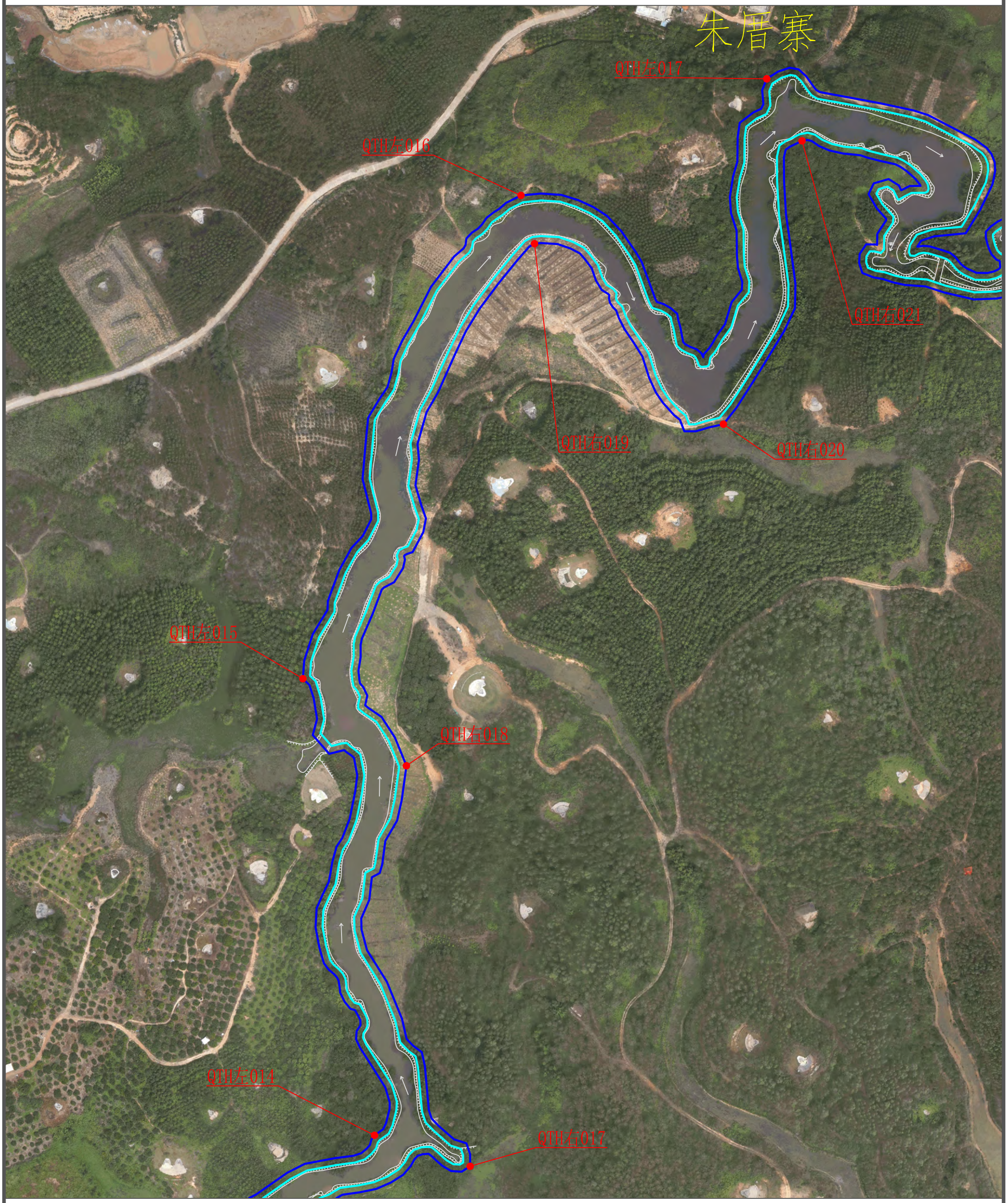

说明：

1、本图为2022年9月测图。

2、本图采用2000国家大地坐标系，1985国家高程基准。

3、比例尺： 0 25 50m

图 例

河道管理范围线	
基准线	
控制点	

N

青塘河河道管理范围线平面布置图(7/11)

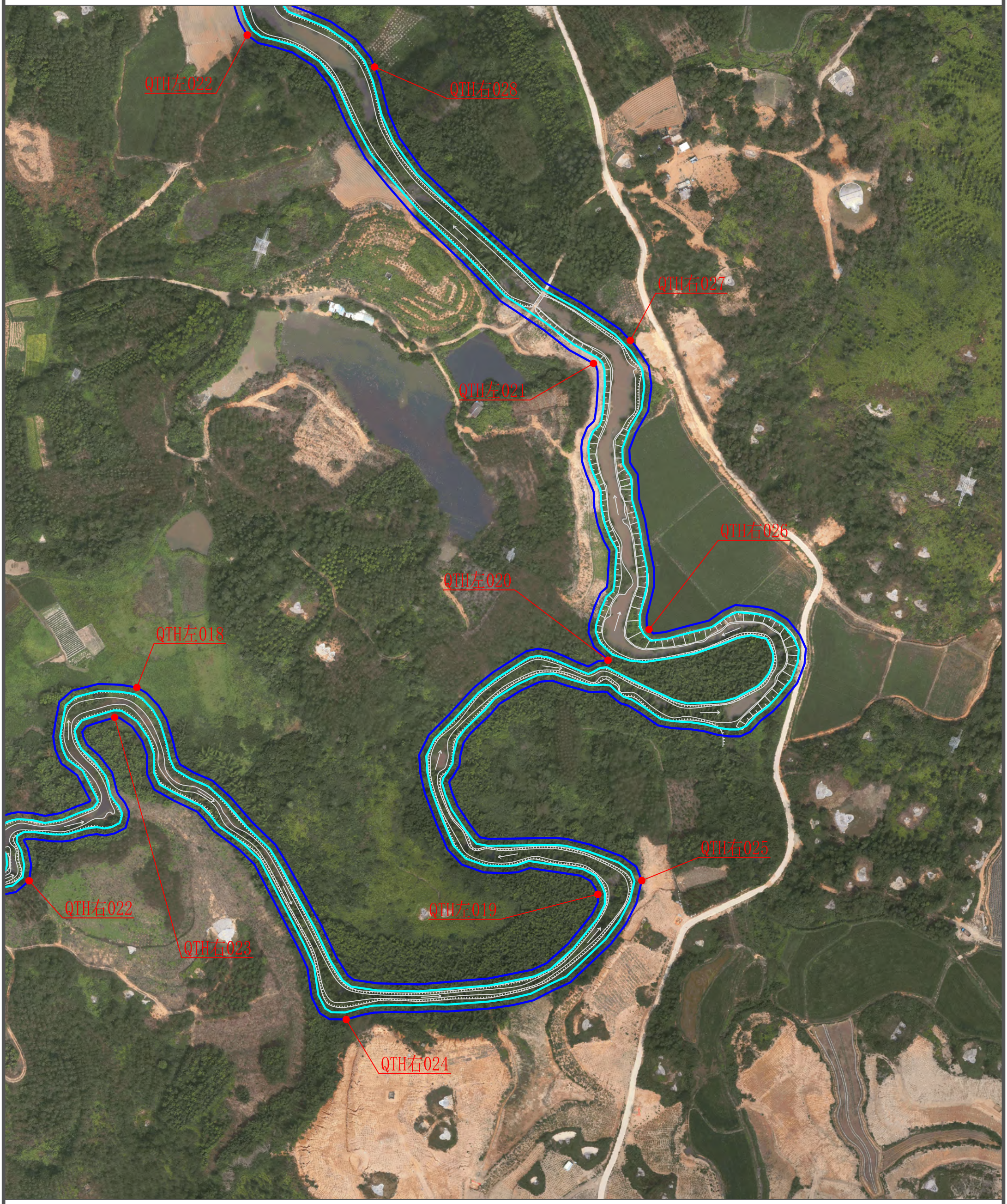

说明：

1、本图为2022年9月测图。

2、本图采用2000国家大地坐标系，1985国家高程基准。

3、比例尺： 0 25 50m

图 例

河道管理范围线	
基准线	
控制点	

N

青塘河河道管理范围线平面布置图(8/11)

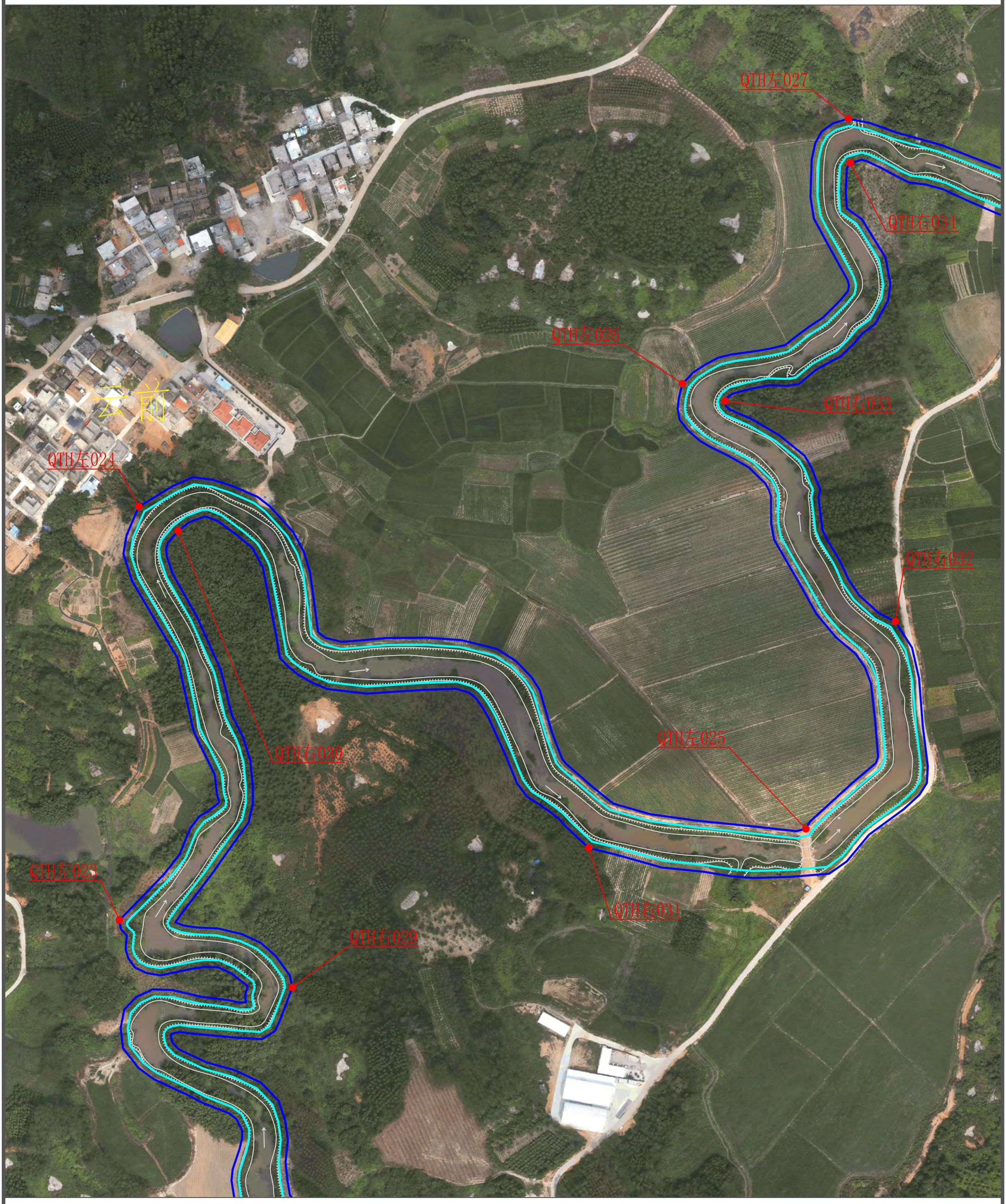

说明：

1、本图为2022年9月测图。

2、本图采用2000国家大地坐标系，1985国家高程基准。

3、比例尺： 0 25 50m

图 例

河道管理范围线	
基准线	
控制点	

N

青塘河河道管理范围线平面布置图(9/11)

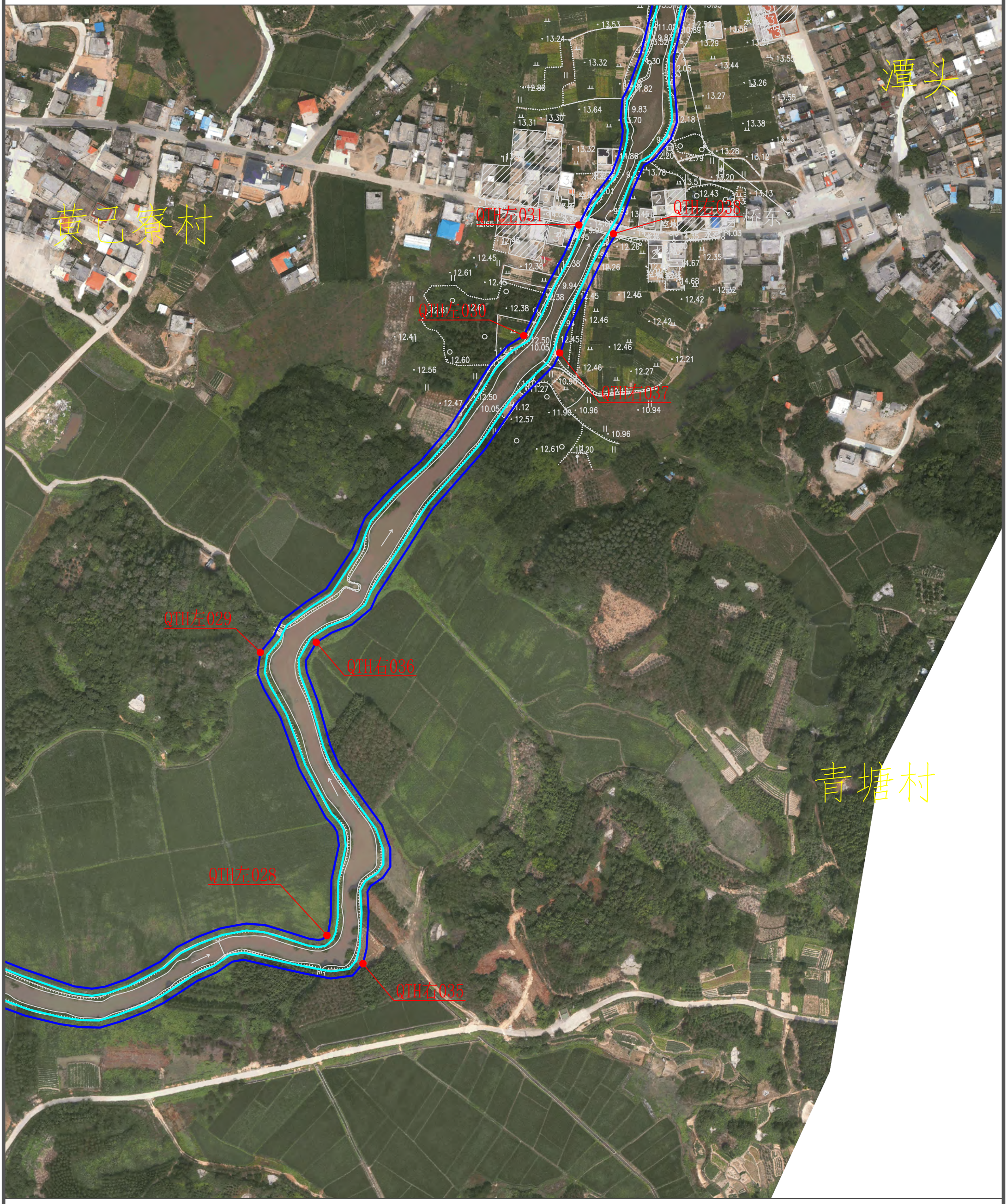

说明：

1、本图为2022年9月测图。

2、本图采用2000国家大地坐标系，1985国家高程基准。

3、比例尺： 0 25 50m

图 例

河道管理范围线	
基准线	
控制点	

N

青塘河河道管理范围线平面布置图(10/11)



说明：

1、本图为2022年9月测图。

2、本图采用2000国家大地坐标系，1985国家高程基准。

3、比例尺： 0 25 50m

图 例

河道管理范围线	
基准线	
控制点	

N

青塘河河道管理范围线平面布置图(11/11)



说明：

1、本图为2022年9月测图。

2、本图采用2000国家大地坐标系，1985国家高程基准。

3、比例尺： 0 25 50m

图 例

河道管理范围线	
基准线	
控制点	

西河河道管理范围线平面布置图(1/11)

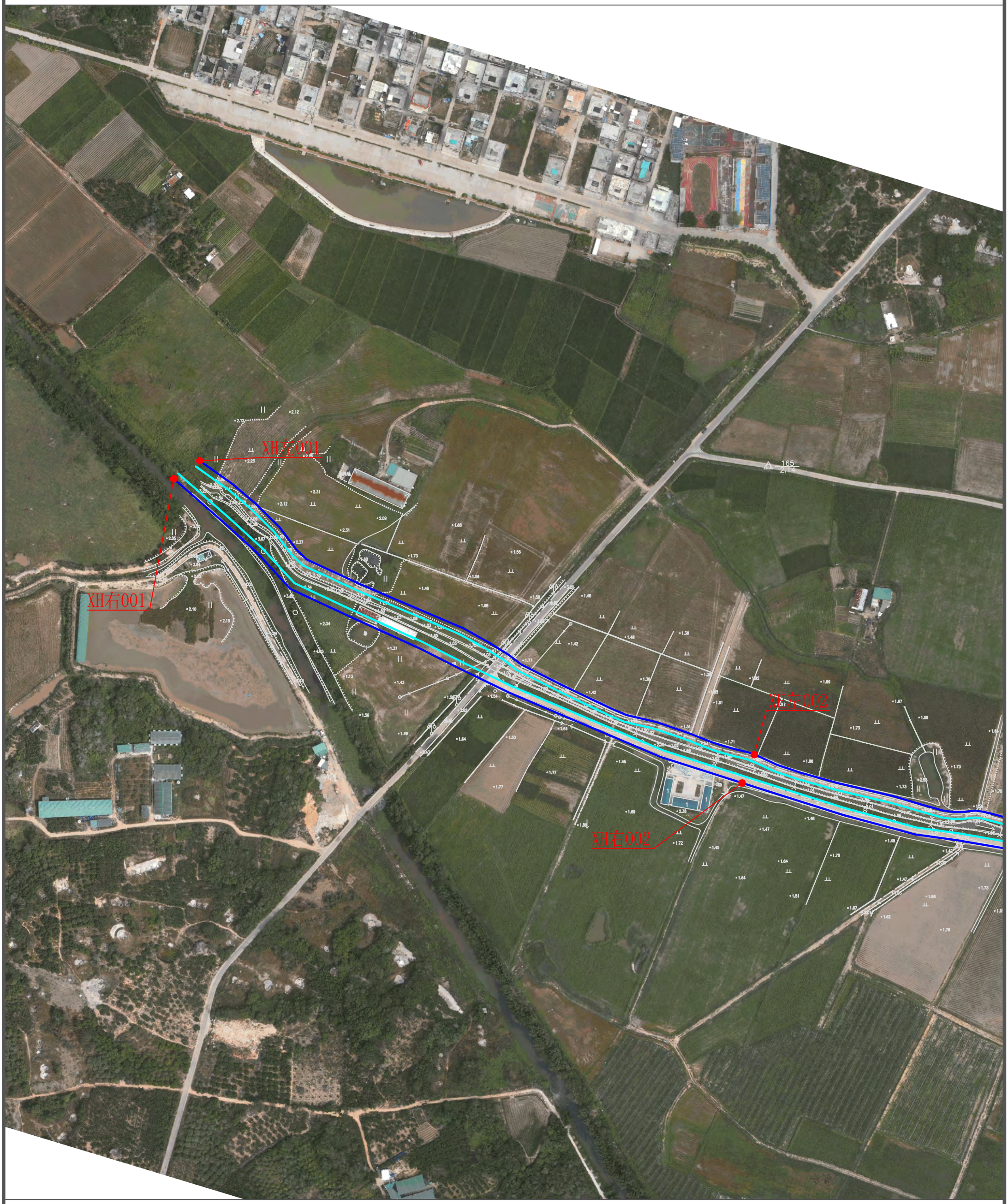

说明：

1、本图为2022年9月测图。

2、本图采用2000国家大地坐标系，1985国家高程基准。

3、比例尺： 0 25 50m

图 例

河道管理范围线	
基准线	
控制点	

N

西河河道管理范围线平面布置图(2/11)

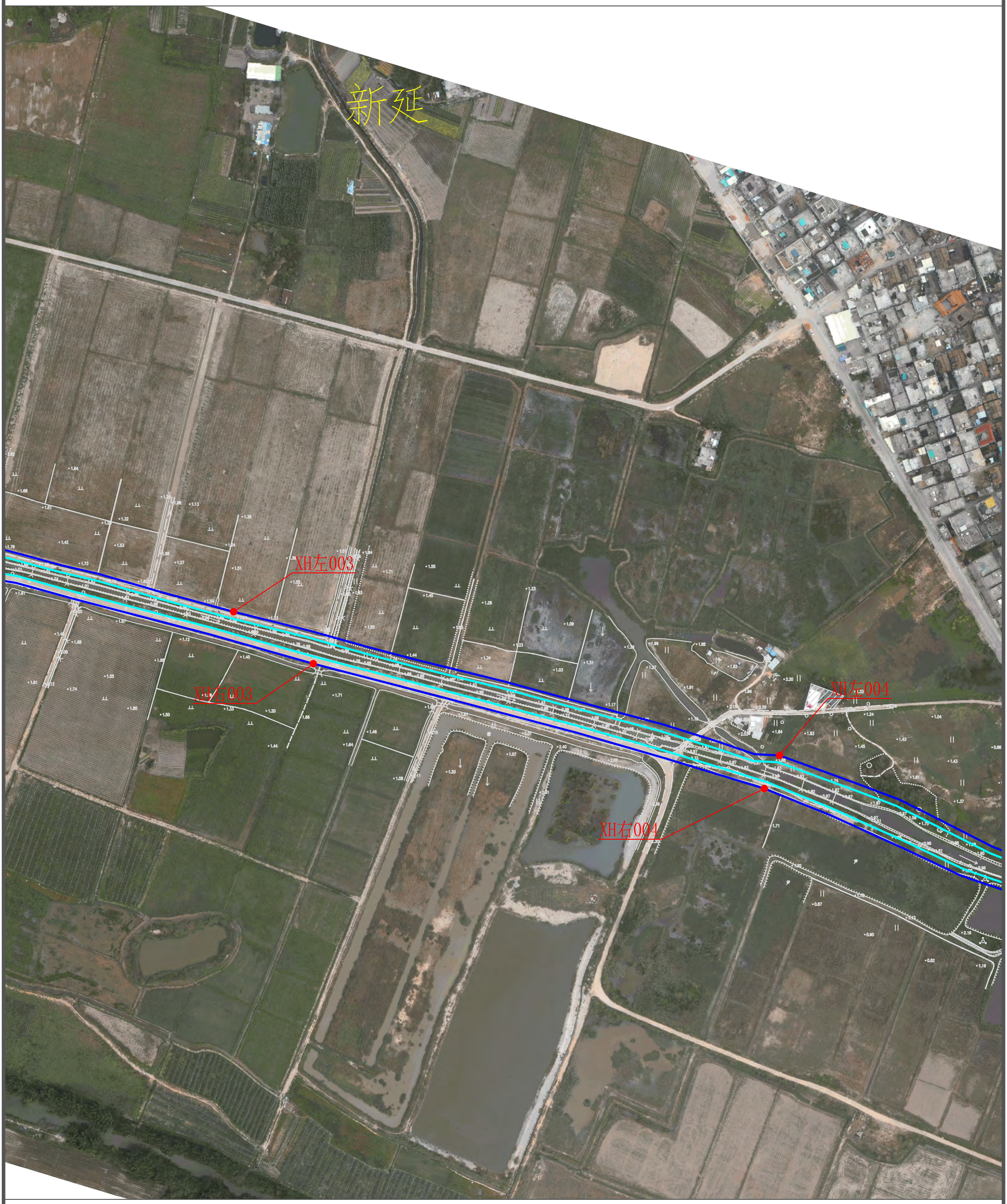

说明：

1、本图为2022年9月测图。

2、本图采用2000国家大地坐标系，1985国家高程基准。

3、比例尺： 0 25 50m

图 例

河道管理范围线	
基准线	
控制点	

N

西河河道管理范围线平面布置图(3/11)



说明：

1、本图为2022年9月测图。

2、本图采用2000国家大地坐标系，1985国家高程基准。

3、比例尺： 0 25 50m

图 例

河道管理范围线	
基准线	
控制点	

N

西河河道管理范围线平面布置图(4/11)

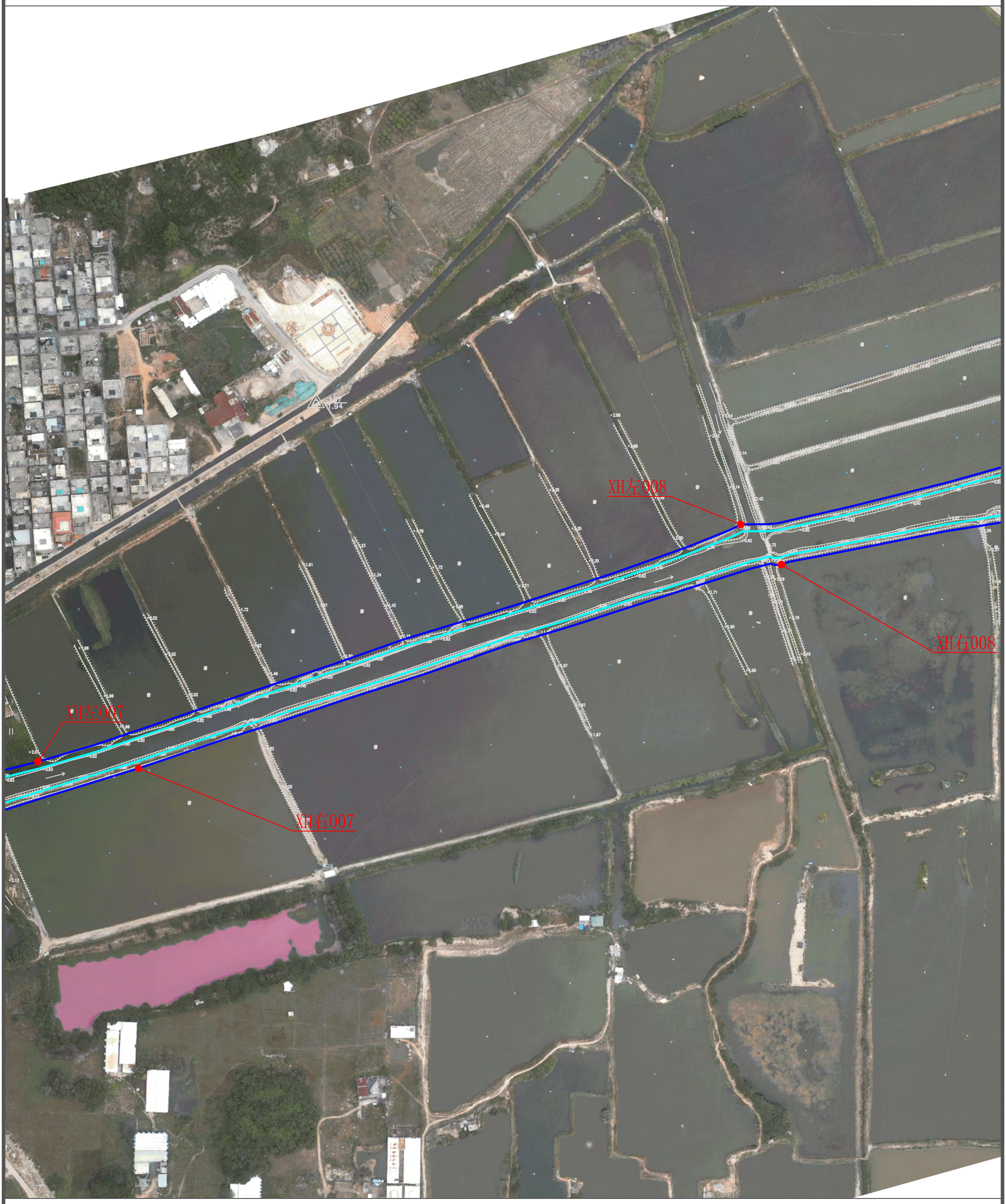

说明：

1、本图为2022年9月测图。

2、本图采用2000国家大地坐标系，1985国家高程基准。

3、比例尺： 0 25 50m

图 例

河道管理范围线	
基准线	
控制点	

N

西河河道管理范围线平面布置图(5/11)



说明：

1、本图为2022年9月测图。

2、本图采用2000国家大地坐标系，1985国家高程基准。

3、比例尺： 0 25 50m

图 例

河道管理范围线	
基准线	
控制点	

N

西河河道管理范围线平面布置图(6/11)



说明：

1、本图为2022年9月测图。

2、本图采用2000国家大地坐标系，1985国家高程基准。

3、比例尺： 0 25 50m

图 例

河道管理范围线	
基准线	
控制点	

N

西河河道管理范围线平面布置图(7/11)



说明：

1、本图为2022年9月测图。

2、本图采用2000国家大地坐标系，1985国家高程基准。

3、比例尺： 0 25 50m

图 例

河道管理范围线	
基准线	
控制点	

N

西河河道管理范围线平面布置图(8/11)



说明：

1、本图为2022年9月测图。

2、本图采用2000国家大地坐标系，1985国家高程基准。

3、比例尺： 0 25 50m

图 例

河道管理范围线	
基准线	
控制点	

N

西河河道管理范围线平面布置图(9/11)



说明：

1、本图为2022年9月测图。

2、本图采用2000国家大地坐标系，1985国家高程基准。

3、比例尺： 0 25 50m

图 例

河道管理范围线	
基准线	
控制点	

N

西河河道管理范围线平面布置图(10/11)



说明：

1、本图为2022年9月测图。

2、本图采用2000国家大地坐标系，1985国家高程基准。

3、比例尺： 0 25 50m

图 例

河道管理范围线	
基准线	
控制点	

N

西河河道管理范围线平面布置图(11/11)



说明：

1、本图为2022年9月测图。

2、本图采用2000国家大地坐标系，1985国家高程基准。

3、比例尺： 0 25 50m

图 例

河道管理范围线	
基准线	
控制点	

N

五里牌水库干渠河道管理范围线平面布置图(1/2)

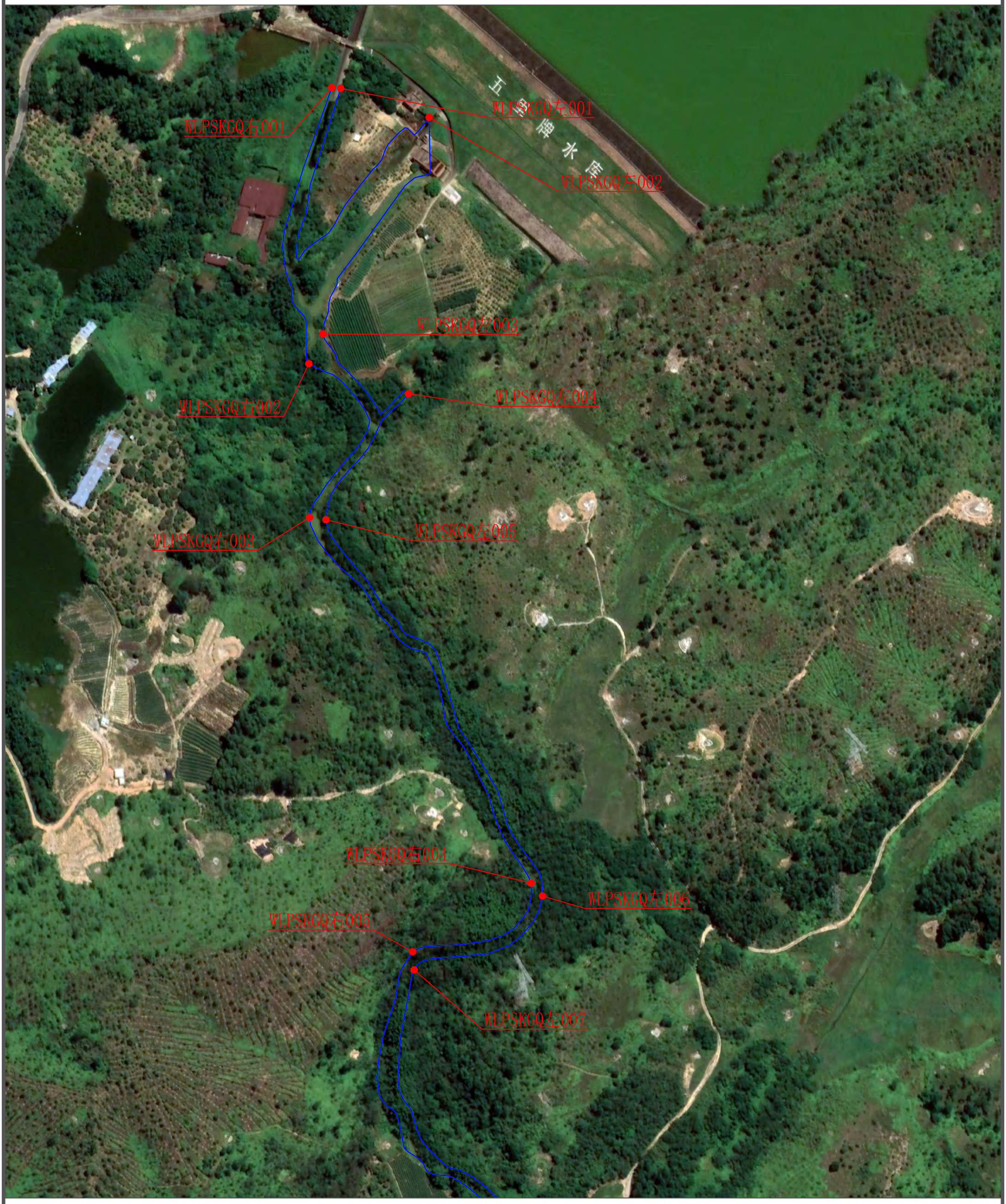

说明：

1、本图为2022年9月测图。

2、本图采用2000国家大地坐标系，1985国家高程基准。

3、比例尺： 0 25 50m

图 例

河道管理范围线	
基准线	
控制点	

N

五里牌水库干渠河道管理范围线平面布置图(2/2)

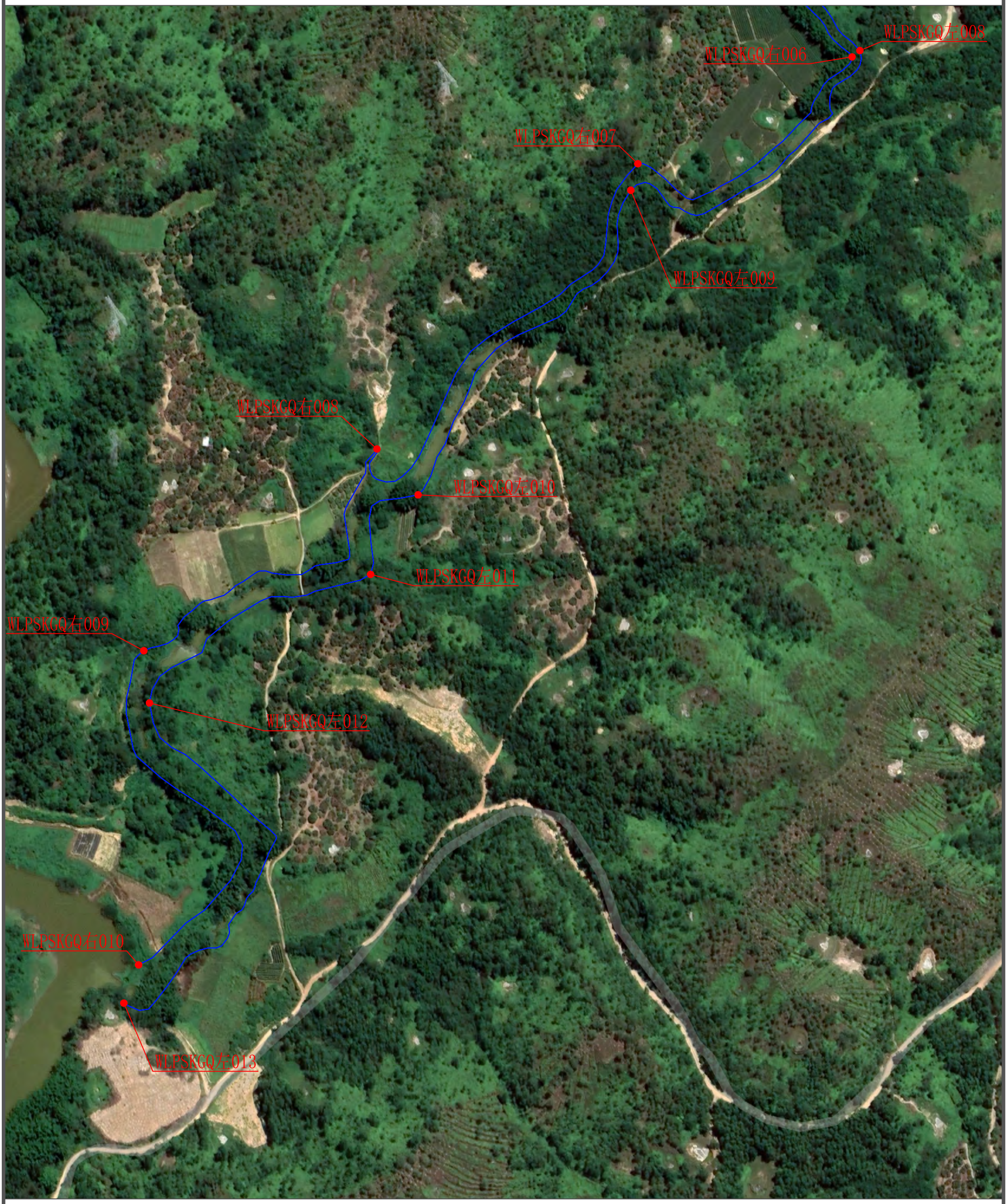

说明：

1、本图为2022年9月测图。

2、本图采用2000国家大地坐标系，1985国家高程基准。

3、比例尺： 0 25 50m

图 例

河道管理范围线	
基准线	
控制点	

N

五里牌水库总干渠河道管理范围线平面布置图(1/8)

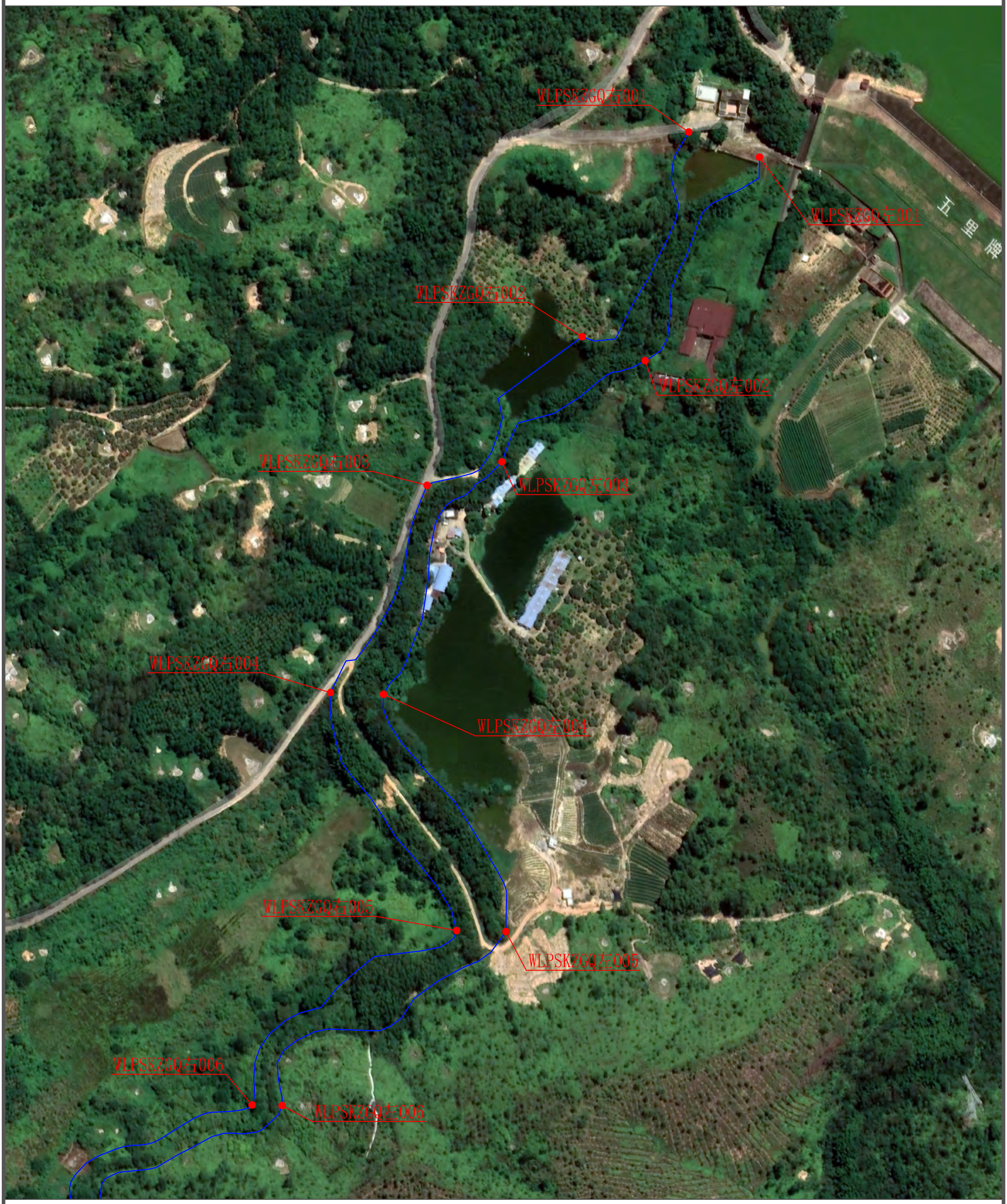

说明：

1、本图为2022年9月测图。

2、本图采用2000国家大地坐标系，1985国家高程基准。

3、比例尺： 0 25 50m

图 例

河道管理范围线	
基准线	
控制点	

N

五里牌水库总干渠河道管理范围线平面布置图(2/8)



说明：

1、本图为2022年9月测图。

2、本图采用2000国家大地坐标系，1985国家高程基准。

3、比例尺： 0 25 50m

图 例

河道管理范围线	
基准线	
控制点	

N

五里牌水库总干渠河道管理范围线平面布置图(3/8)



说明：

1、本图为2022年9月测图。

2、本图采用2000国家大地坐标系，1985国家高程基准。

3、比例尺： 0 25 50m

图 例

河道管理范围线	
基准线	
控制点	

N

五里牌水库总干渠河道管理范围线平面布置图(4/8)



说明：

1、本图为2022年9月测图。

2、本图采用2000国家大地坐标系，1985国家高程基准。

3、比例尺： 0 25 50m

图 例

河道管理范围线	
基准线	
控制点	

N

五里牌水库总干渠河道管理范围线平面布置图(5/8)



说明：

1、本图为2022年9月测图。

2、本图采用2000国家大地坐标系，1985国家高程基准。

3、比例尺： 0 25 50m

图 例

河道管理范围线	
基准线	
控制点	

N

五里牌水库总干渠河道管理范围线平面布置图(6/8)

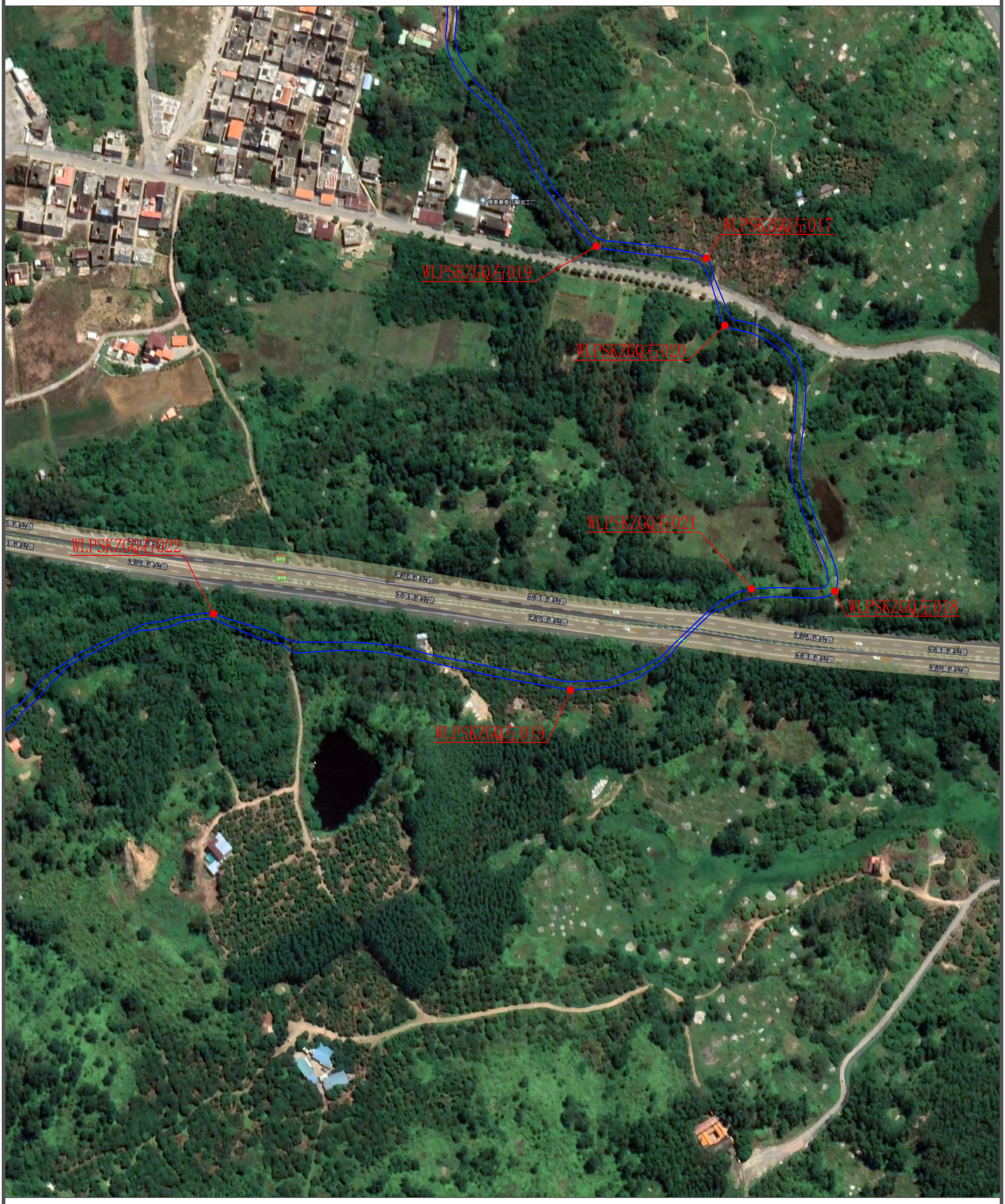

说明：

1、本图为2022年9月测图。

2、本图采用2000国家大地坐标系，1985国家高程基准。

3、比例尺： 0 25 50m

图 例

河道管理范围线	
基准线	
控制点	

N

五里牌水库总干渠河道管理范围线平面布置图(7/8)

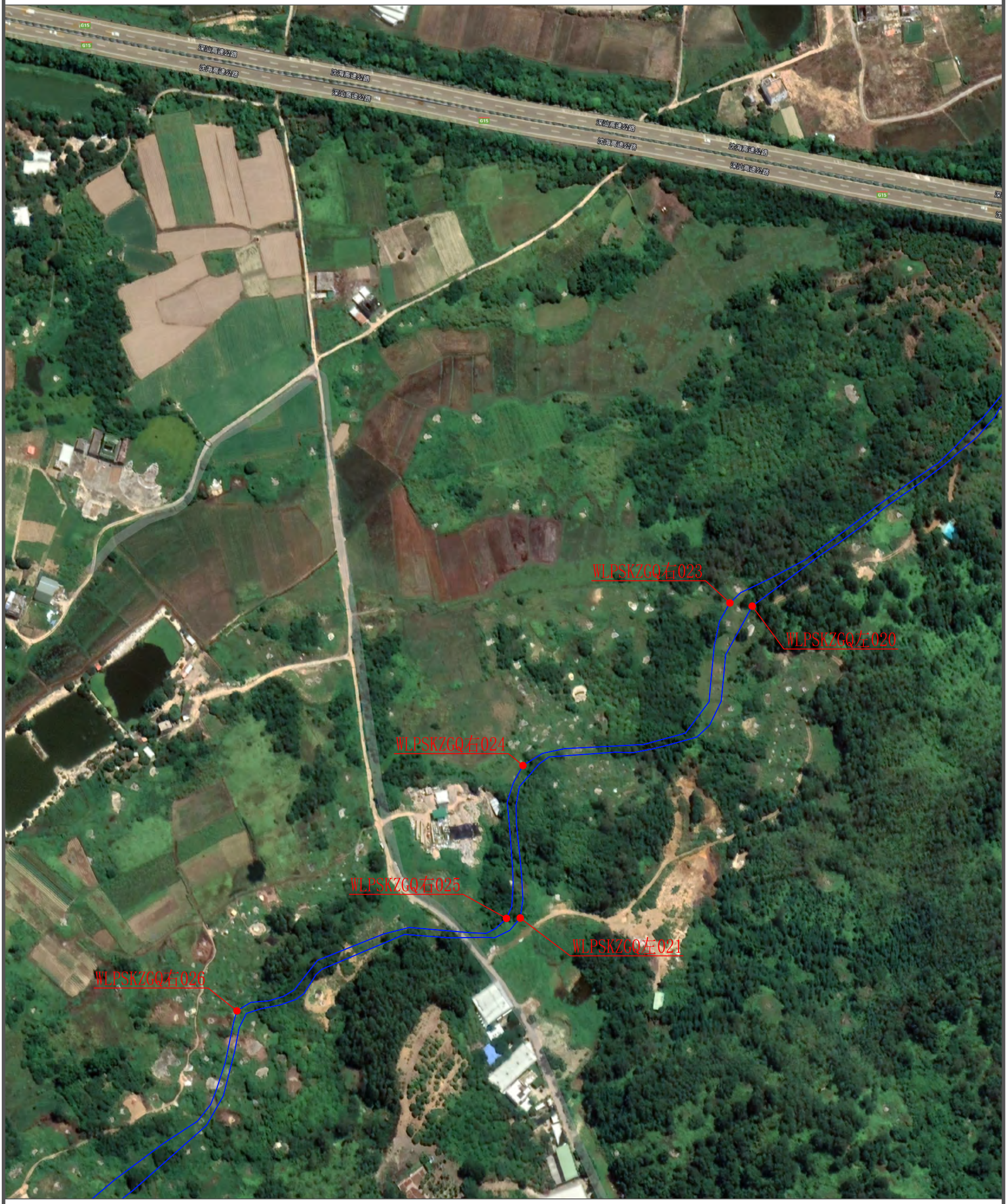

说明：

1、本图为2022年9月测图。

2、本图采用2000国家大地坐标系，1985国家高程基准。

3、比例尺： 0 25 50m

图 例

河道管理范围线	
基准线	
控制点	

N

五里牌水库总干渠河道管理范围线平面布置图(8/8)

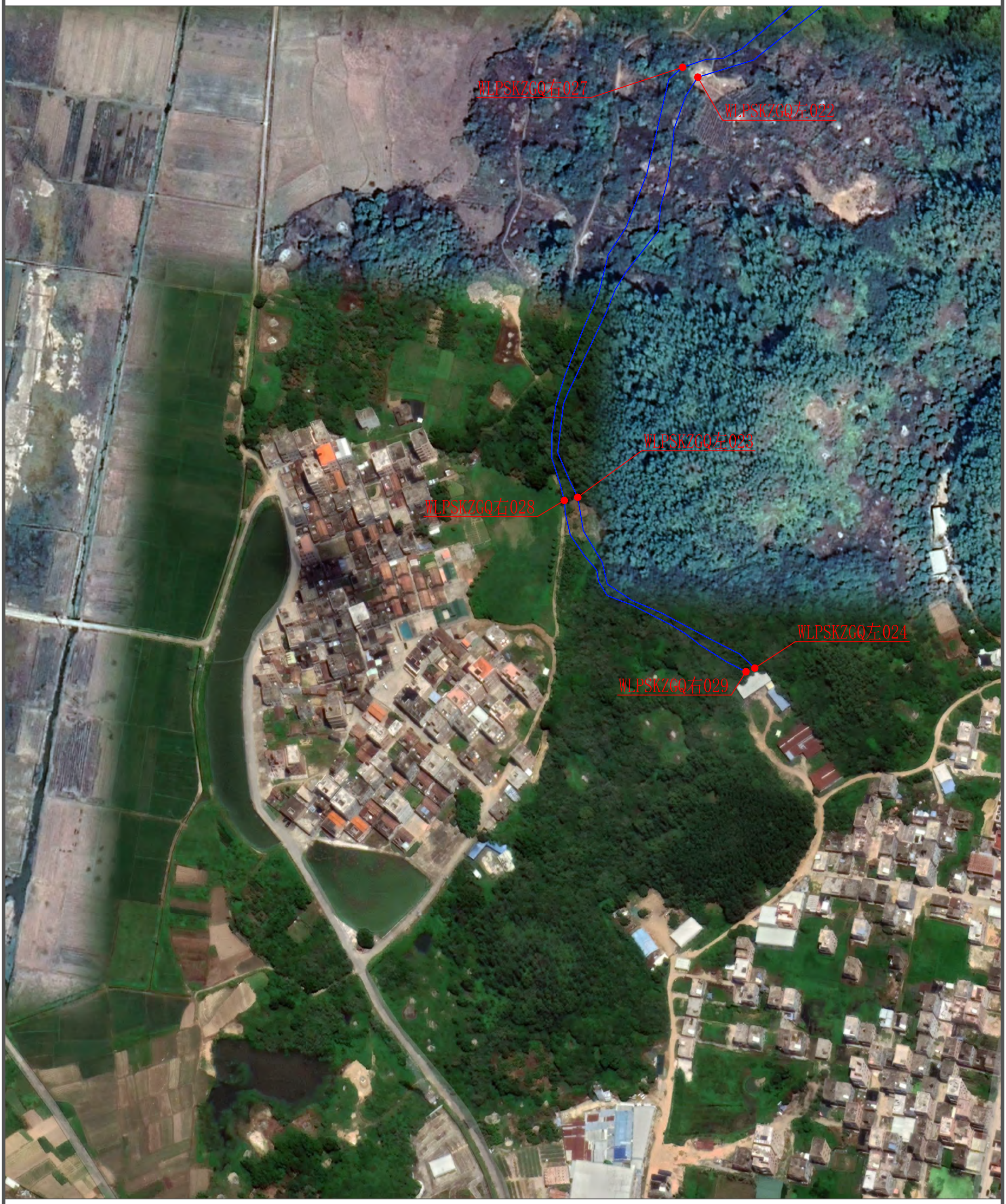

说明：

1、本图为2022年9月测图。

2、本图采用2000国家大地坐标系，1985国家高程基准。

3、比例尺： 0 25 50m

图 例

河道管理范围线	
基准线	
控制点	

N

五里牌水库东分干渠河道管理范围线平面布置图(1/2)



说明：

1、本图为2022年9月测图。

2、本图采用2000国家大地坐标系，1985国家高程基准。

3、比例尺： 0 25 50m

图 例

河道管理范围线	
基准线	
控制点	

N

五里牌水库东分干渠河道管理范围线平面布置图(2/2)

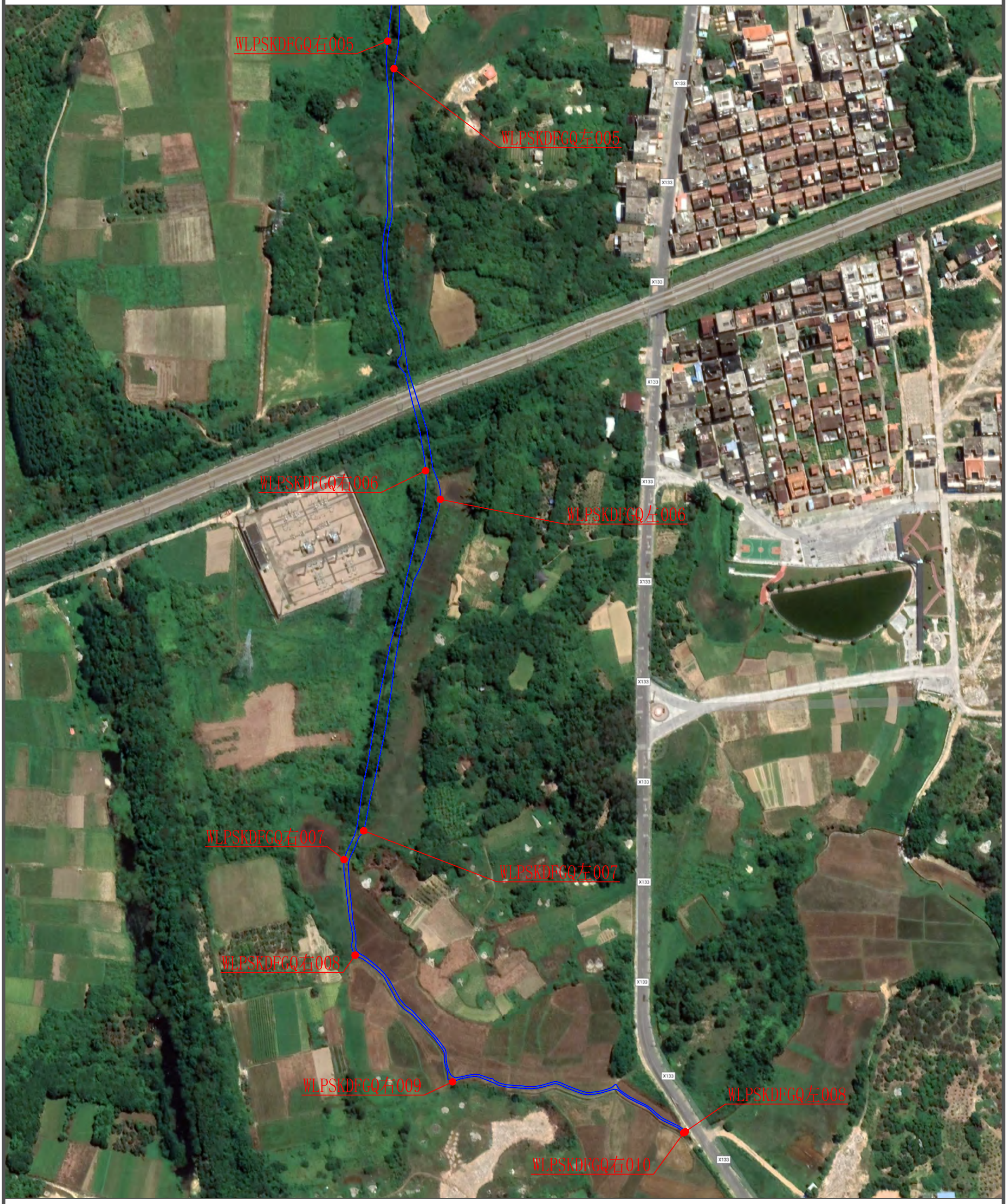

说明：

1、本图为2022年9月测图。

2、本图采用2000国家大地坐标系，1985国家高程基准。

3、比例尺： 0 25 50m

图 例

河道管理范围线	
基准线	
控制点	

N

八万河提水闸0.5军坑干渠河道管理范围线平面布置图(1/5)



说明：

1、本图为2022年9月测图。

2、本图采用2000国家大地坐标系，1985国家高程基准。

3、比例尺： 0 25 50m

图 例

河道管理范围线	
基准线	
控制点	

N

八万河提水闸0.5军坑干渠河道管理范围线平面布置图(2/5)

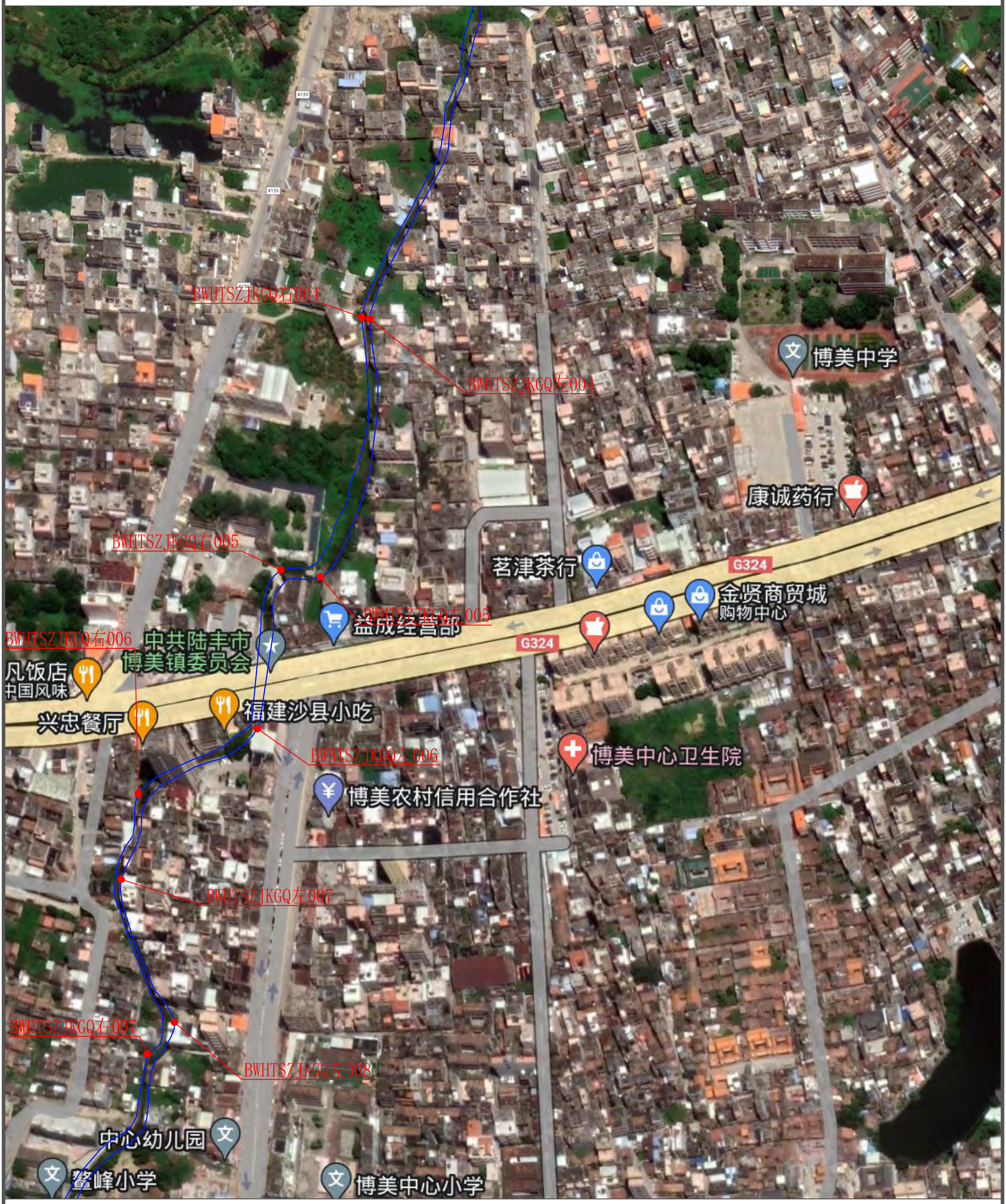

说明：

1、本图为2022年9月测图。

2、本图采用2000国家大地坐标系，1985国家高程基准。

3、比例尺： 0 25 50m

图 例

河道管理范围线	
基准线	
控制点	

N

八万河提水闸0.5军坑干渠河道管理范围线平面布置图(3/5)



说明：

1、本图为2022年9月测图。

2、本图采用2000国家大地坐标系，1985国家高程基准。

3、比例尺： 0 25 50m

图 例

河道管理范围线	
基准线	
控制点	

N

八万河提水闸0.5军坑干渠河道管理范围线平面布置图(4/5)



说明：

1、本图为2022年9月测图。

2、本图采用2000国家大地坐标系，1985国家高程基准。

3、比例尺： 0 25 50m

图 例

河道管理范围线	
基准线	
控制点	

N

八万河提水闸0.5军坑干渠河道管理范围线平面布置图(5/5)



说明：

1、本图为2022年9月测图。

2、本图采用2000国家大地坐标系，1985国家高程基准。

3、比例尺： 0 25 50m

图 例

河道管理范围线	
基准线	
控制点	

N

八万河提水闸0.5溪花干渠河道管理范围线平面布置图(1/4)



说明：

1、本图为2022年9月测图。

2、本图采用2000国家大地坐标系，1985国家高程基准。

3、比例尺： 0 25 50m

图 例

河道管理范围线	
基准线	
控制点	

N

八万河提水闸0.5溪花干渠河道管理范围线平面布置图(2/4)



说明：

1、本图为2022年9月测图。

2、本图采用2000国家大地坐标系，1985国家高程基准。

3、比例尺： 0 25 50m

图 例

河道管理范围线	
基准线	
控制点	

N

八万河提水闸0.5溪花干渠河道管理范围线平面布置图(3/4)



说明：

1、本图为2022年9月测图。

2、本图采用2000国家大地坐标系，1985国家高程基准。

3、比例尺： 0 25 50m

图 例

河道管理范围线	
基准线	
控制点	

N

八万河提水闸0.5溪花干渠河道管理范围线平面布置图(4/4)



说明：

1、本图为2022年9月测图。

2、本图采用2000国家大地坐标系，1985国家高程基准。

3、比例尺： 0 25 50m

图 例

河道管理范围线	
基准线	
控制点	

N

八万河提水闸0.5北水南调干渠河道管理范围线平面布置图(1/9)



说明：

1、本图为2022年9月测图。

2、本图采用2000国家大地坐标系，1985国家高程基准。

3、比例尺： 0 25 50m

图 例

河道管理范围线	
基准线	
控制点	

N

八万河提水闸0.5北水南调干渠河道管理范围线平面布置图(2/9)



说明：

1、本图为2022年9月测图。

2、本图采用2000国家大地坐标系，1985国家高程基准。

3、比例尺： 0 25 50m

图 例

河道管理范围线	
基准线	
控制点	

N

八万河提水闸0.5北水南调干渠河道管理范围线平面布置图(3/9)



说明：

1、本图为2022年9月测图。

2、本图采用2000国家大地坐标系，1985国家高程基准。

3、比例尺： 0 25 50m

图 例

河道管理范围线	
基准线	
控制点	

N

八万河提水闸0.5北水南调干渠河道管理范围线平面布置图(4/9)



说明：

1、本图为2022年9月测图。

2、本图采用2000国家大地坐标系，1985国家高程基准。

3、比例尺： 0 25 50m

图 例

河道管理范围线	
基准线	
控制点	

N

八万河提水闸0.5北水南调干渠河道管理范围线平面布置图(5/9)



说明：

1、本图为2022年9月测图。

2、本图采用2000国家大地坐标系，1985国家高程基准。

3、比例尺： 0 25 50m

图 例

河道管理范围线	
基准线	
控制点	

N

八万河提水闸0.5北水南调干渠河道管理范围线平面布置图(6/9)



说明：

1、本图为2022年9月测图。

2、本图采用2000国家大地坐标系，1985国家高程基准。

3、比例尺： 0 25 50m

图 例

河道管理范围线	
基准线	
控制点	

N

八万河提水闸0.5北水南调干渠河道管理范围线平面布置图(7/9)



说明：

1、本图为2022年9月测图。

2、本图采用2000国家大地坐标系，1985国家高程基准。

3、比例尺： 0 25 50m

图 例

河道管理范围线	
基准线	
控制点	

N

八万河提水闸0.5北水南调干渠河道管理范围线平面布置图(8/9)



说明：

1、本图为2022年9月测图。

2、本图采用2000国家大地坐标系，1985国家高程基准。

3、比例尺： 0 25 50m

图 例

河道管理范围线	
基准线	
控制点	

N

八万河提水闸0.5北水南调干渠河道管理范围线平面布置图(9/9)



说明：

1、本图为2022年9月测图。

2、本图采用2000国家大地坐标系，1985国家高程基准。

3、比例尺： 0 25 50m

图 例

河道管理范围线	
基准线	
控制点	

N

八万河提水闸0.5东干渠河道管理范围线平面布置图(1/5)



说明：

1、本图为2022年9月测图。

2、本图采用2000国家大地坐标系，1985国家高程基准。

3、比例尺： 0 25 50m

图 例

河道管理范围线	
基准线	
控制点	

N

八万河提水闸0.5东干渠河道管理范围线平面布置图(2/5)



说明：

1、本图为2022年9月测图。

2、本图采用2000国家大地坐标系，1985国家高程基准。

3、比例尺： 0 25 50m

图 例

河道管理范围线	
基准线	
控制点	

N

八万河提水闸0.5东干渠河道管理范围线平面布置图(3/5)



说明：

1、本图为2022年9月测图。

2、本图采用2000国家大地坐标系，1985国家高程基准。

3、比例尺： 0 25 50m

图 例

河道管理范围线	
基准线	
控制点	

N

八万河提水闸0.5东干渠河道管理范围线平面布置图(4/5)



说明：

1、本图为2022年9月测图。

2、本图采用2000国家大地坐标系，1985国家高程基准。

3、比例尺： 0 25 50m

图 例

河道管理范围线	
基准线	
控制点	

N

八万河提水闸0.5东干渠河道管理范围线平面布置图(5/5)

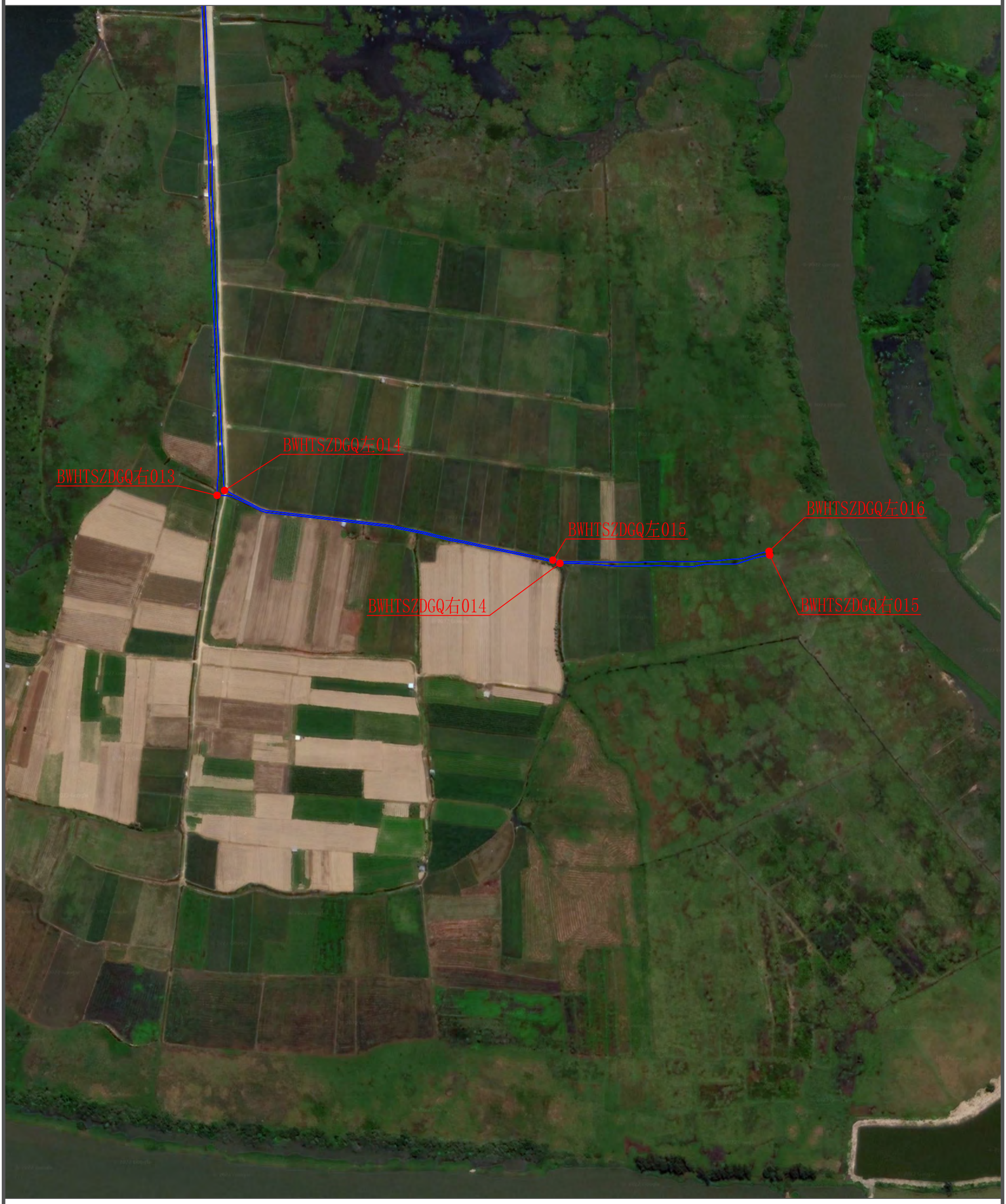

说明：

1、本图为2022年9月测图。

2、本图采用2000国家大地坐标系，1985国家高程基准。

3、比例尺： 0 25 50m

图 例

河道管理范围线	
基准线	
控制点	

N

牛角隆水库主坝干渠河道管理范围线平面布置图(1/2)

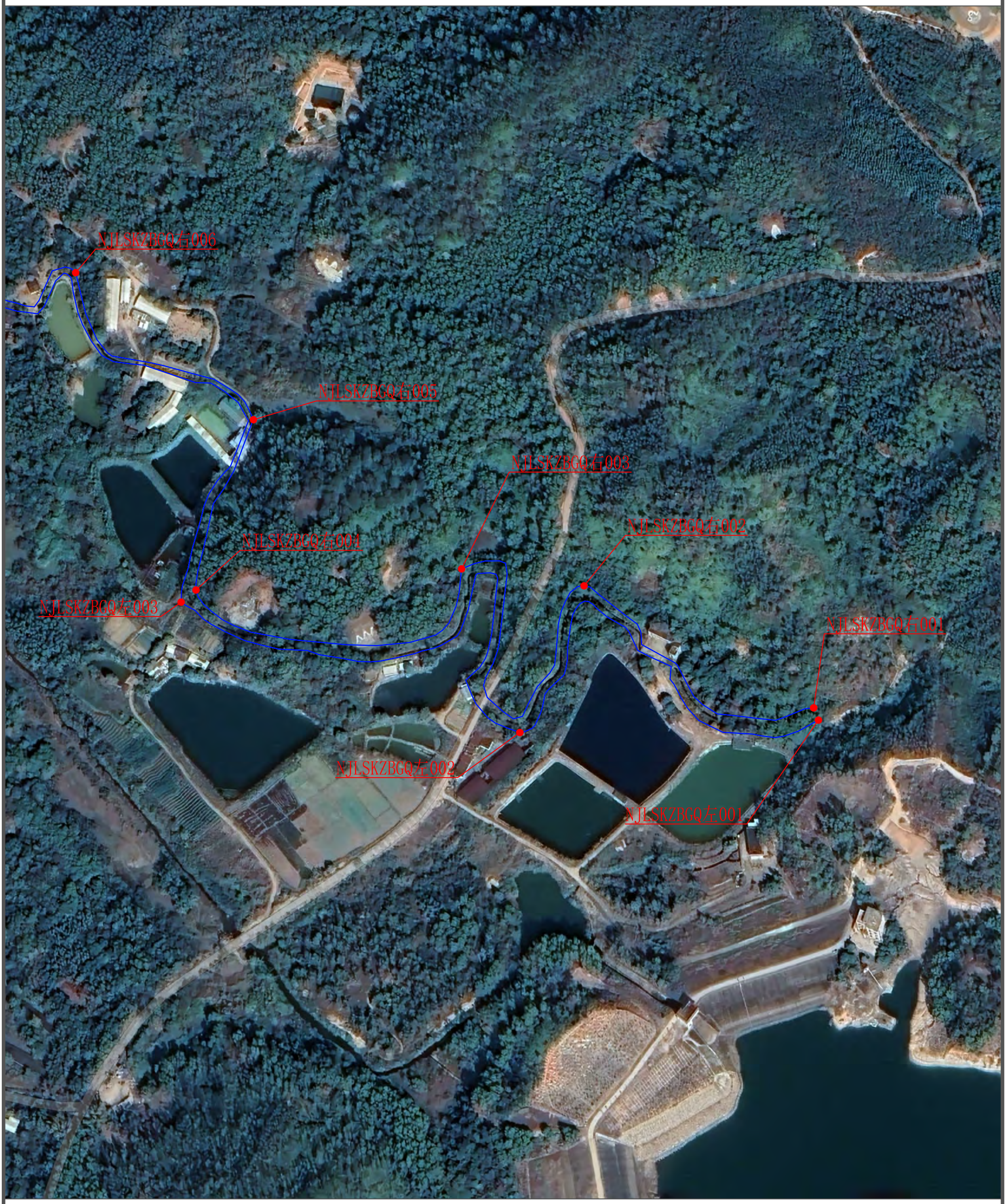

说明：

1、本图为2022年9月测图。

2、本图采用2000国家大地坐标系，1985国家高程基准。

3、比例尺： 0 25 50m

图 例

河道管理范围线	
基准线	
控制点	

N

牛角隆水库主坝干渠河道管理范围线平面布置图(2/2)

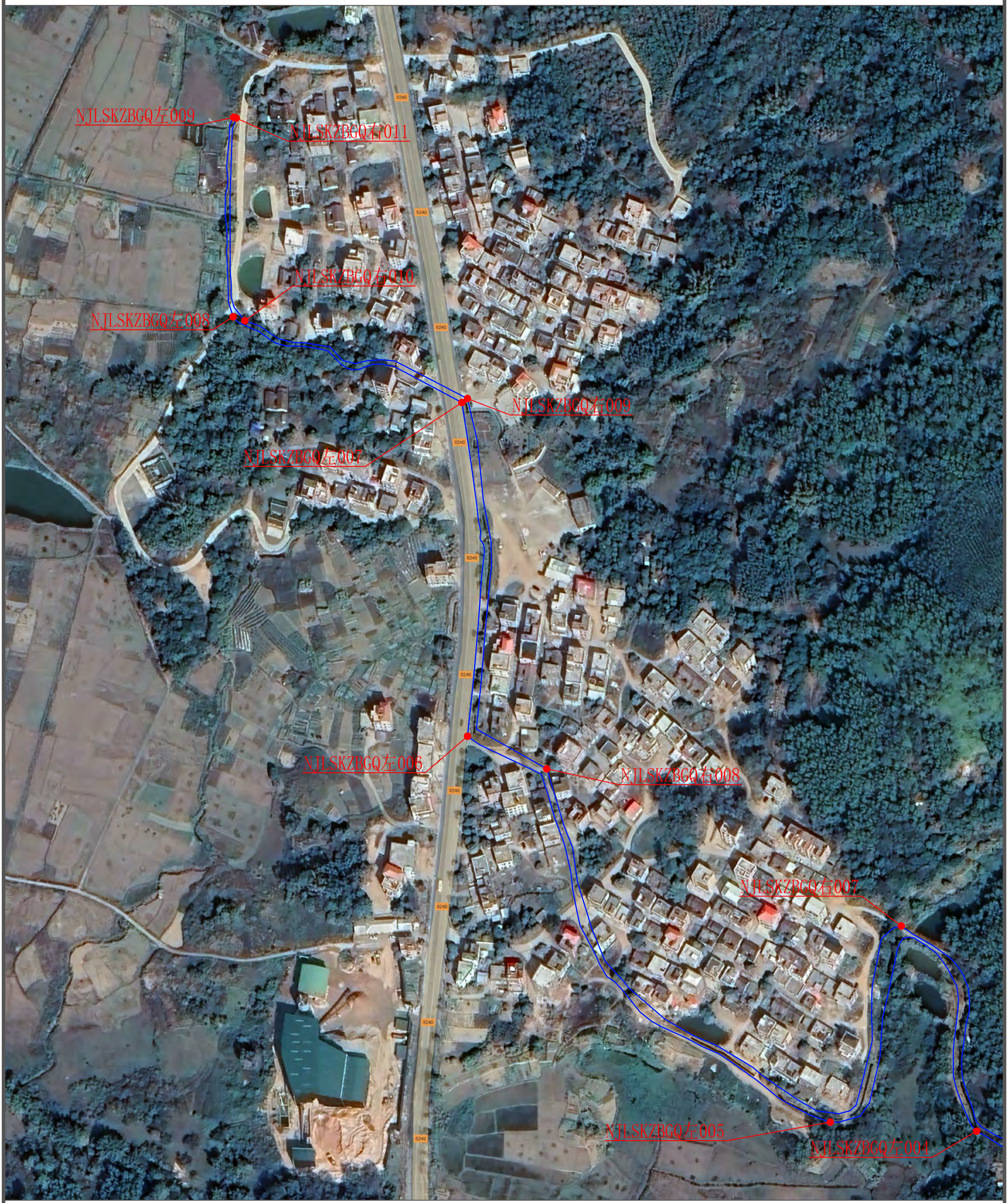

说明：

1、本图为2022年9月测图。

2、本图采用2000国家大地坐标系，1985国家高程基准。

3、比例尺： 0 25 50m

图 例

河道管理范围线	
基准线	
控制点	

N

牛角隆水库溢洪道河道管理范围线平面布置图(1/3)

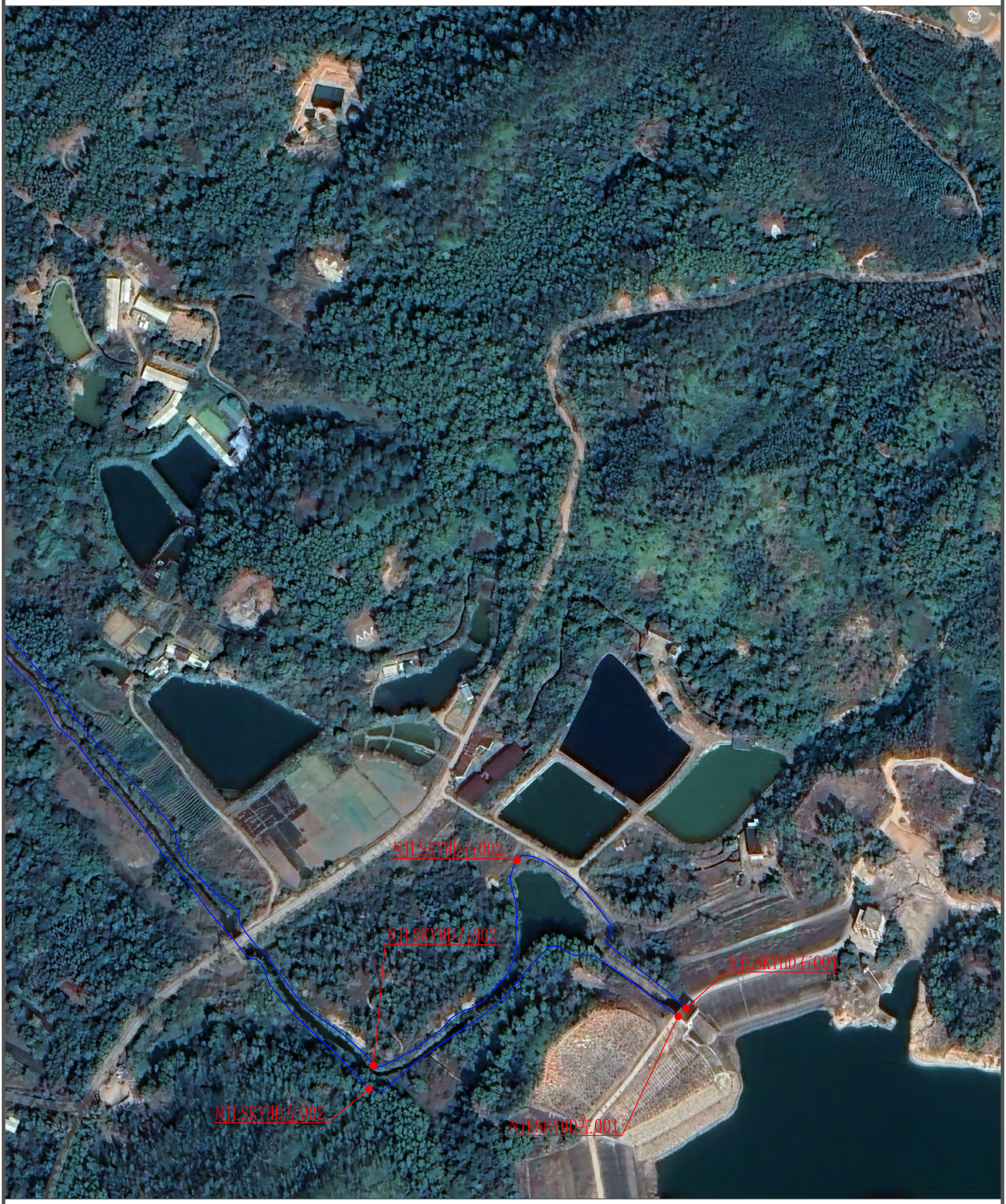

说明：

1、本图为2022年9月测图。

2、本图采用2000国家大地坐标系，1985国家高程基准。

3、比例尺： 0 25 50m

图 例

河道管理范围线	
基准线	
控制点	

N

牛角隆水库溢洪道河道管理范围线平面布置图(2/3)

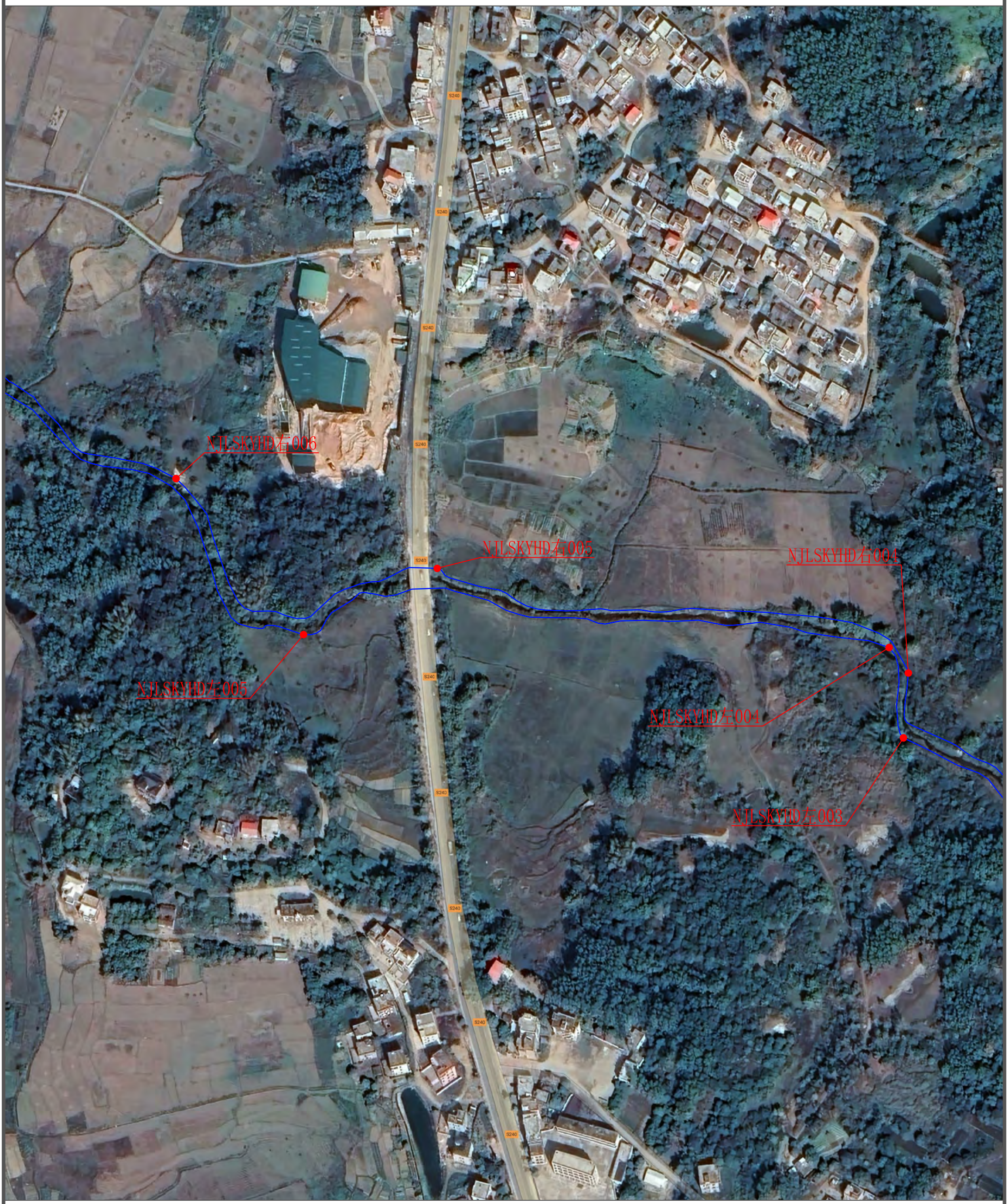

说明：

1、本图为2022年9月测图。

2、本图采用2000国家大地坐标系，1985国家高程基准。

3、比例尺： 0 25 50m

图 例

河道管理范围线	
基准线	
控制点	

N

牛角隆水库溢洪道河道管理范围线平面布置图(3/3)



说明：

1、本图为2022年9月测图。

2、本图采用2000国家大地坐标系，1985国家高程基准。

3、比例尺： 0 25 50m

图 例

河道管理范围线	
基准线	
控制点	

N

牛角隆水库副坝干渠河道管理范围线平面布置图(1/6)



说明：

1、本图为2022年9月测图。

2、本图采用2000国家大地坐标系，1985国家高程基准。

3、比例尺： 0 25 50m

图 例

河道管理范围线	
基准线	
控制点	

N

牛角隆水库副坝干渠河道管理范围线平面布置图(2/6)



说明：

1、本图为2022年9月测图。

2、本图采用2000国家大地坐标系，1985国家高程基准。

3、比例尺： 0 25 50m

图 例

河道管理范围线	
基准线	
控制点	

N

牛角隆水库副坝干渠河道管理范围线平面布置图(3/6)

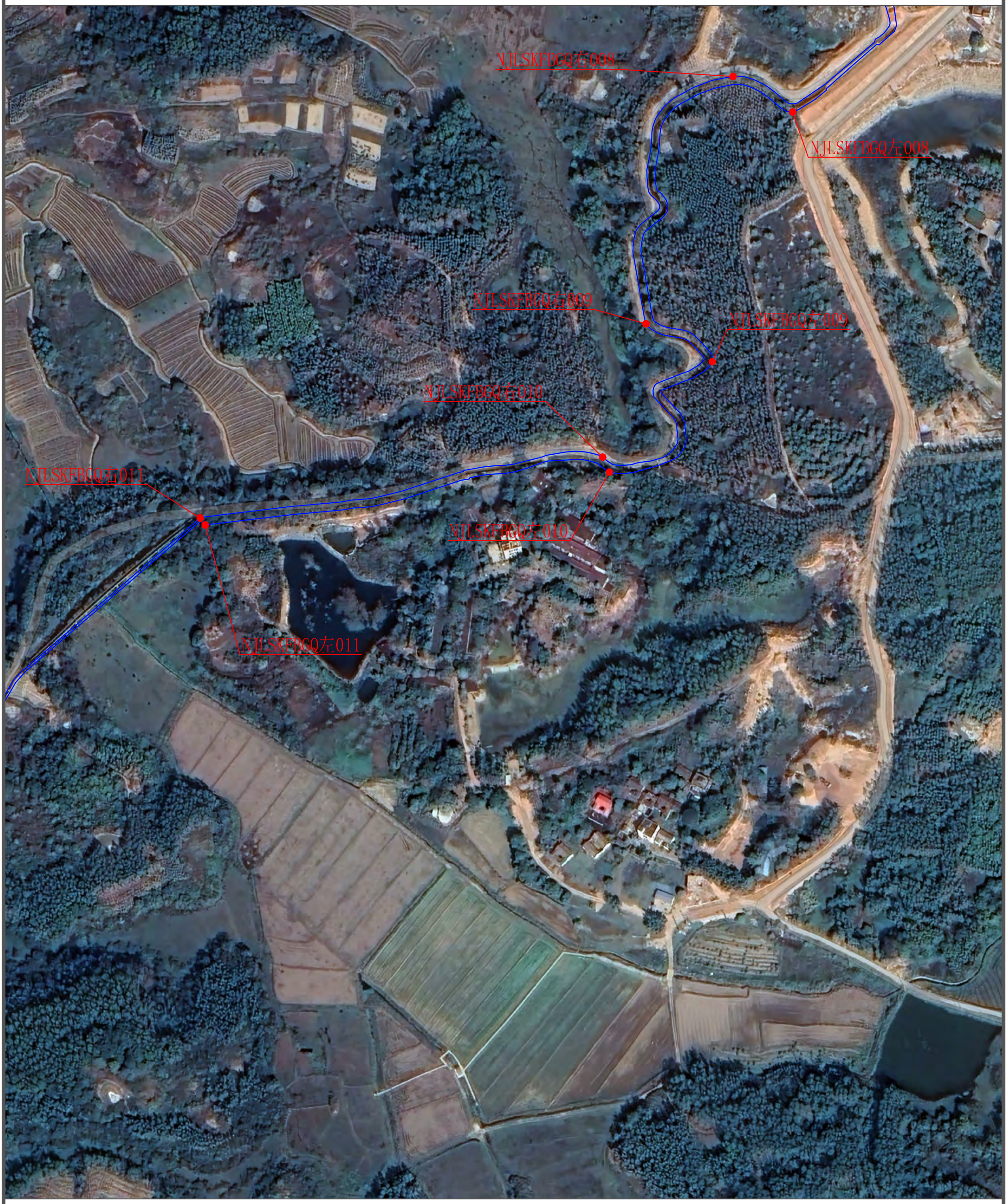

说明：

1、本图为2022年9月测图。

2、本图采用2000国家大地坐标系，1985国家高程基准。

3、比例尺： 0 25 50m

图 例

河道管理范围线	
基准线	
控制点	

N

牛角隆水库副坝干渠河道管理范围线平面布置图(4/6)



说明：

1、本图为2022年9月测图。

2、本图采用2000国家大地坐标系，1985国家高程基准。

3、比例尺： 0 25 50m

图 例

河道管理范围线	
基准线	
控制点	

N

牛角隆水库副坝干渠河道管理范围线平面布置图(5/6)

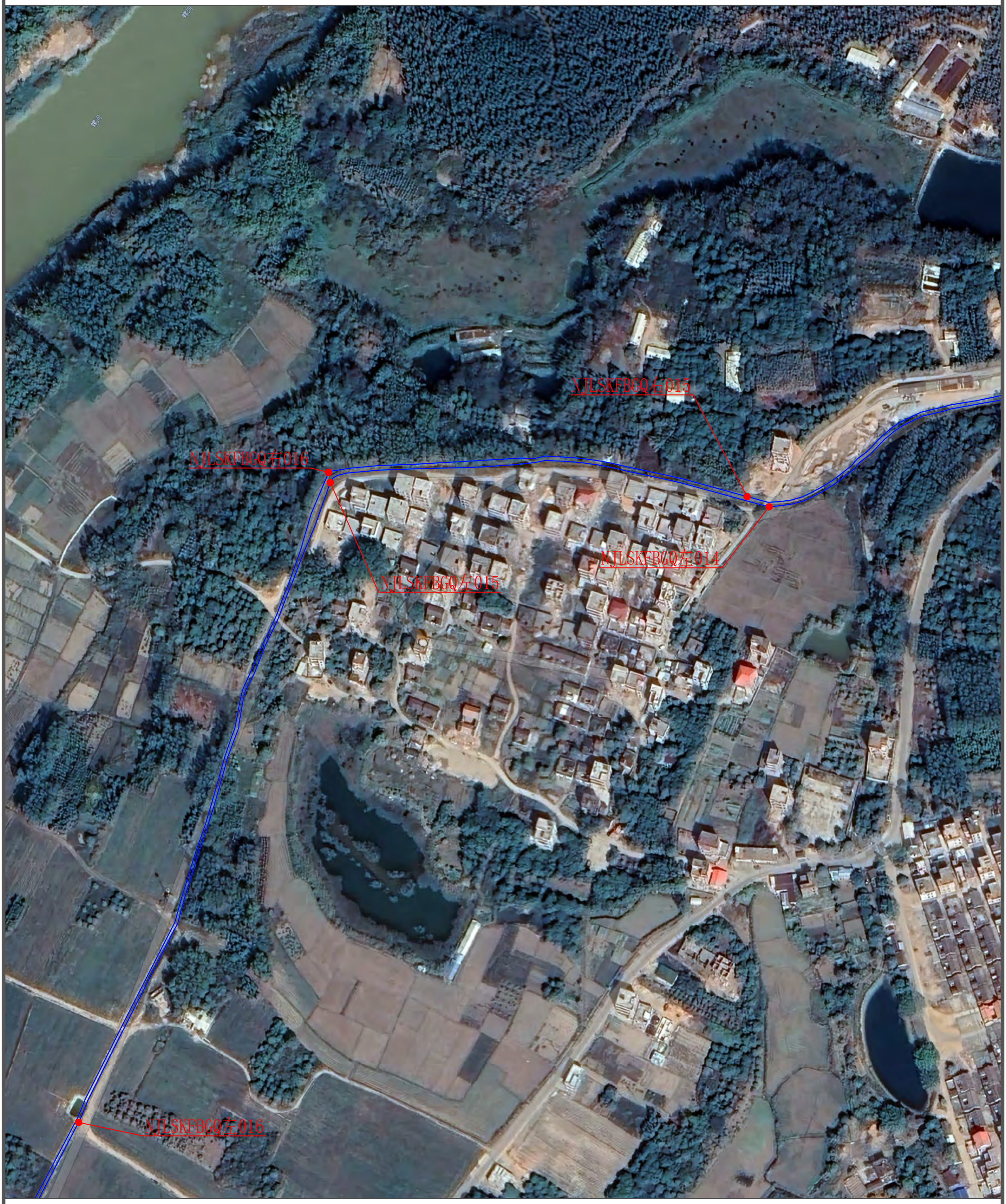

说明：

1、本图为2022年9月测图。

2、本图采用2000国家大地坐标系，1985国家高程基准。

3、比例尺： 0 25 50m

图 例

河道管理范围线	
基准线	
控制点	

N

牛角隆水库副坝干渠河道管理范围线平面布置图(6/6)

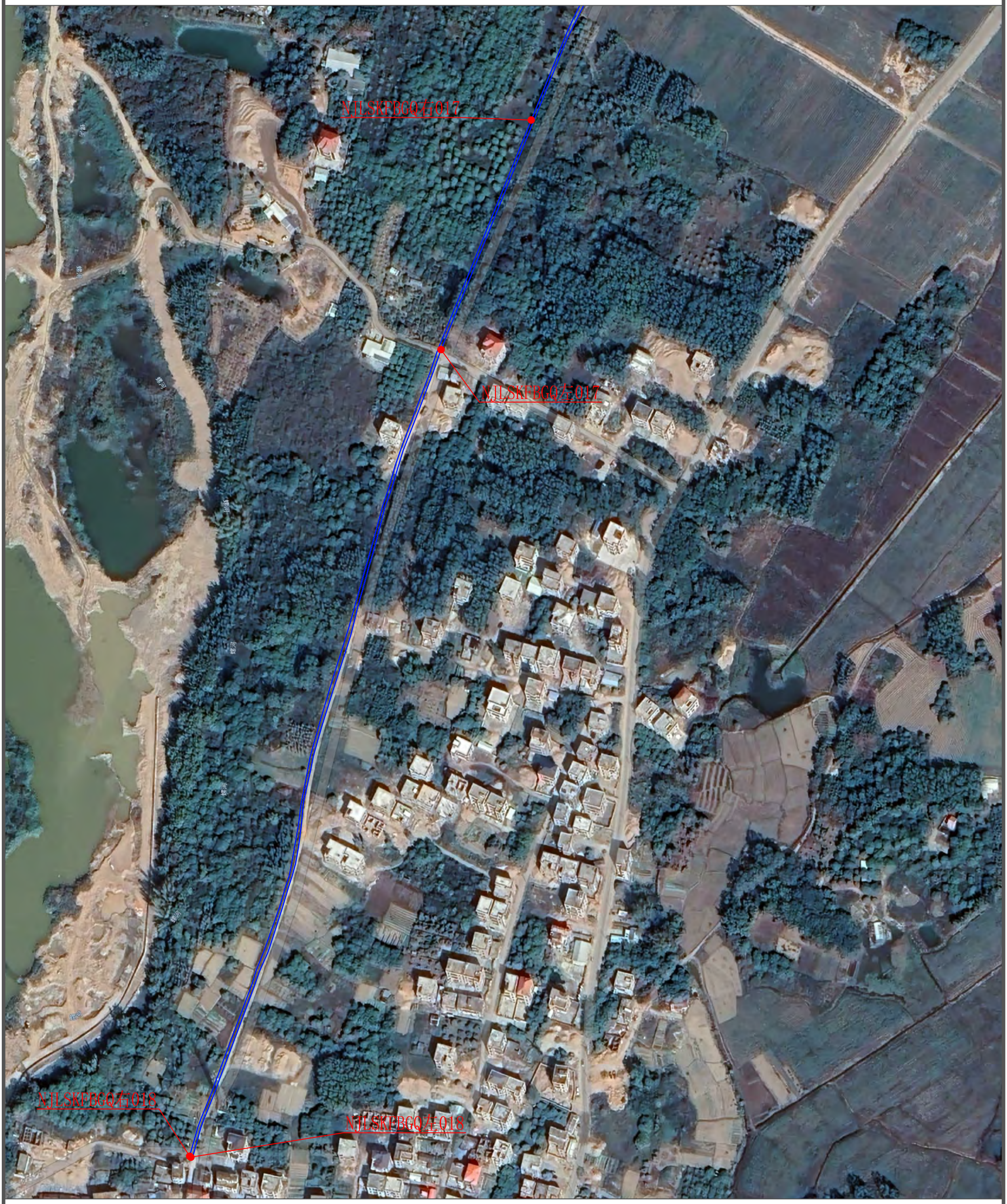

说明：

1、本图为2022年9月测图。

2、本图采用2000国家大地坐标系，1985国家高程基准。

3、比例尺： 0 25 50m

图 例

河道管理范围线	
基准线	
控制点	

N

箴投围灌区渠道河道管理范围线平面布置图(1/10)



说明：

1、本图为2022年9月测图。

2、本图采用2000国家大地坐标系，1985国家高程基准。

3、比例尺： 0 25 50m

图 例

河道管理范围线	
基准线	
控制点	

N

筲投围灌区渠道河道管理范围线平面布置图(2/10)



说明：

1、本图为2022年9月测图。

2、本图采用2000国家大地坐标系，1985国家高程基准。

3、比例尺： 0 25 50m

图 例

河道管理范围线	
基准线	
控制点	

N

筲投围灌区渠道河道管理范围线平面布置图(3/10)



说明：

1、本图为2022年9月测图。

2、本图采用2000国家大地坐标系，1985国家高程基准。

3、比例尺： 0 25 50m

图 例

河道管理范围线	
基准线	
控制点	

N

舒投围灌区渠道河道管理范围线平面布置图(4/10)



说明：

1、本图为2022年9月测图。

2、本图采用2000国家大地坐标系，1985国家高程基准。

3、比例尺： 0 25 50m

图 例

河道管理范围线	
基准线	
控制点	

N

筲投围灌区渠道河道管理范围线平面布置图(5/10)



说明：

1、本图为2022年9月测图。

2、本图采用2000国家大地坐标系，1985国家高程基准。

3、比例尺： 0 25 50m

图 例

河道管理范围线	
基准线	
控制点	

N

箴投围灌区渠道河道管理范围线平面布置图(6/10)



说明：

1、本图为2022年9月测图。

2、本图采用2000国家大地坐标系，1985国家高程基准。

3、比例尺： 0 25 50m

图 例

河道管理范围线	
基准线	
控制点	

N

筲投围灌区渠道河道管理范围线平面布置图(7/10)



说明：

1、本图为2022年9月测图。

2、本图采用2000国家大地坐标系，1985国家高程基准。

3、比例尺： 0 25 50m

图 例

河道管理范围线	
基准线	
控制点	

N

筲投围灌区渠道河道管理范围线平面布置图(8/10)

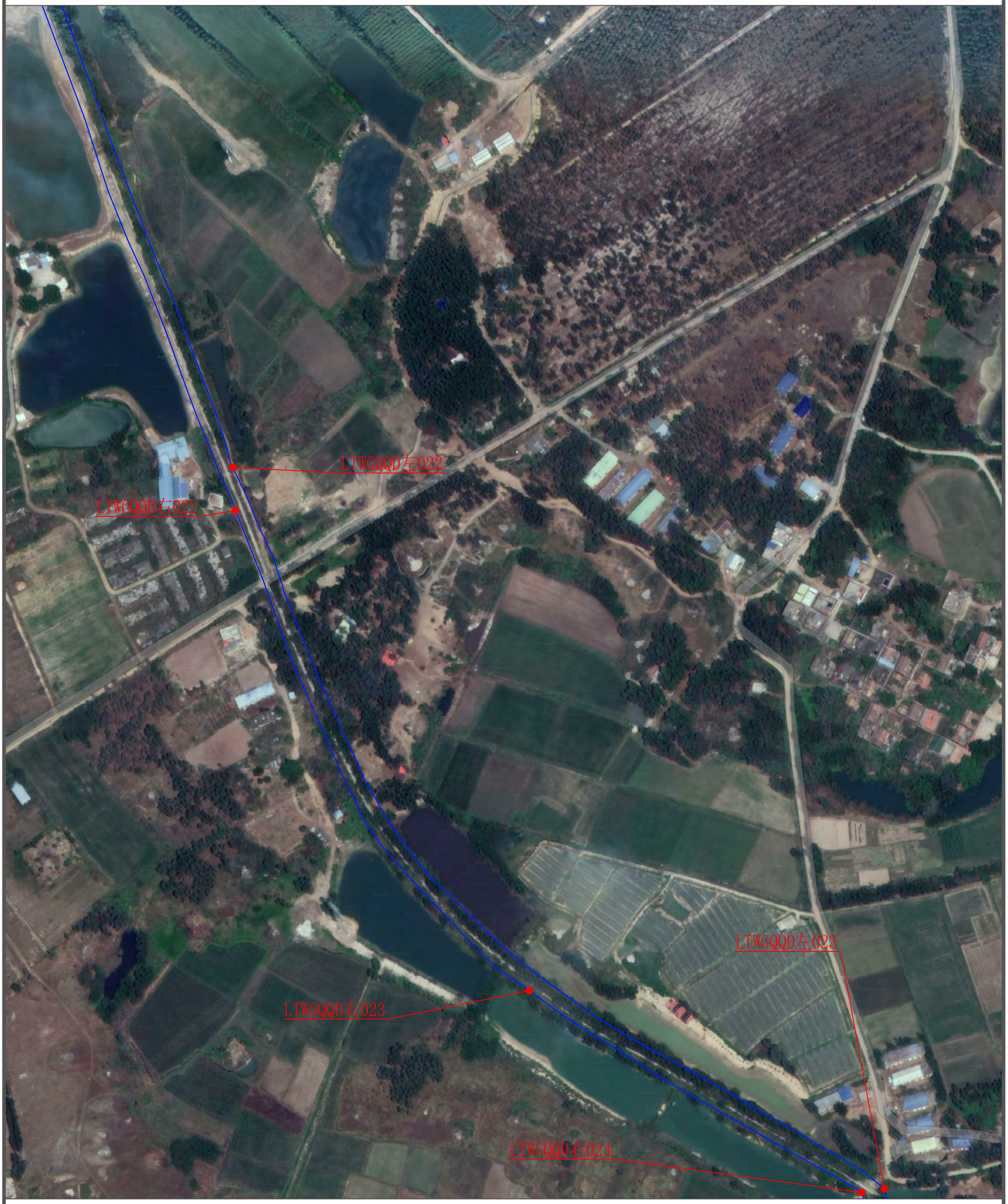

说明：

1、本图为2022年9月测图。

2、本图采用2000国家大地坐标系，1985国家高程基准。

3、比例尺： 0 25 50m

图 例

河道管理范围线	
基准线	
控制点	

N

舒投围灌区渠道河道管理范围线平面布置图(9/10)



说明：

1、本图为2022年9月测图。

2、本图采用2000国家大地坐标系，1985国家高程基准。

3、比例尺： 0 25 50m

图 例

河道管理范围线	
基准线	
控制点	

N

箴投围灌区渠道河道管理范围线平面布置图(10/10)

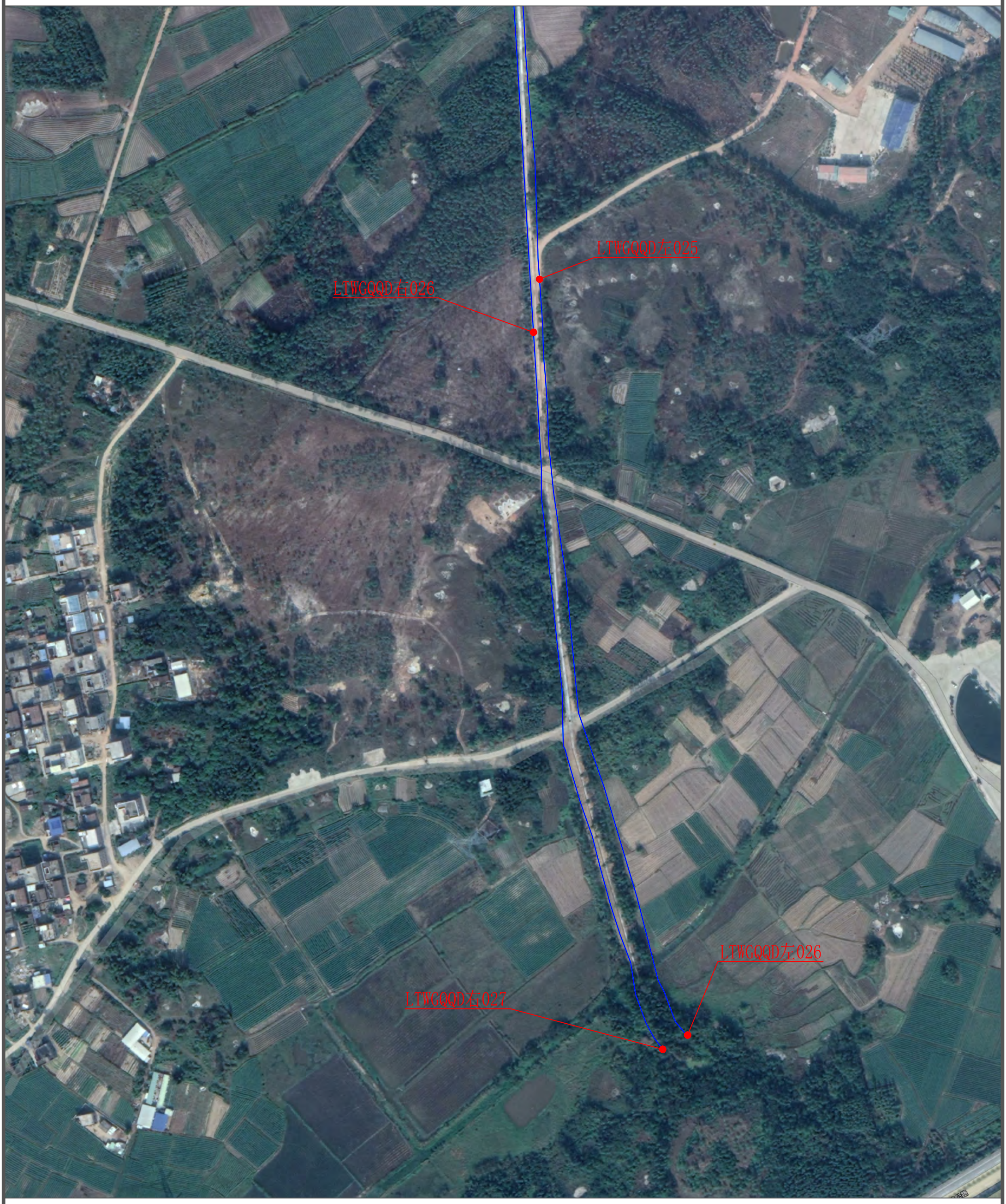

说明：

1、本图为2022年9月测图。

2、本图采用2000国家大地坐标系，1985国家高程基准。

3、比例尺： 0 25 50m

图 例

河道管理范围线	
基准线	
控制点	

N

龙潭灌区总干渠河道管理范围线平面布置图(1/45)



说明：

1、本图为2022年9月测图。

2、本图采用2000国家大地坐标系，1985国家高程基准。

3、比例尺： 0 25 50m

图 例

河道管理范围线	
基准线	
控制点	

N

龙潭灌区总干渠河道管理范围线平面布置图(2/45)



说明：

1、本图为2022年9月测图。

2、本图采用2000国家大地坐标系，1985国家高程基准。

3、比例尺： 0 25 50m

图 例

河道管理范围线	
基准线	
控制点	

N

龙潭灌区总干渠河道管理范围线平面布置图(3/45)

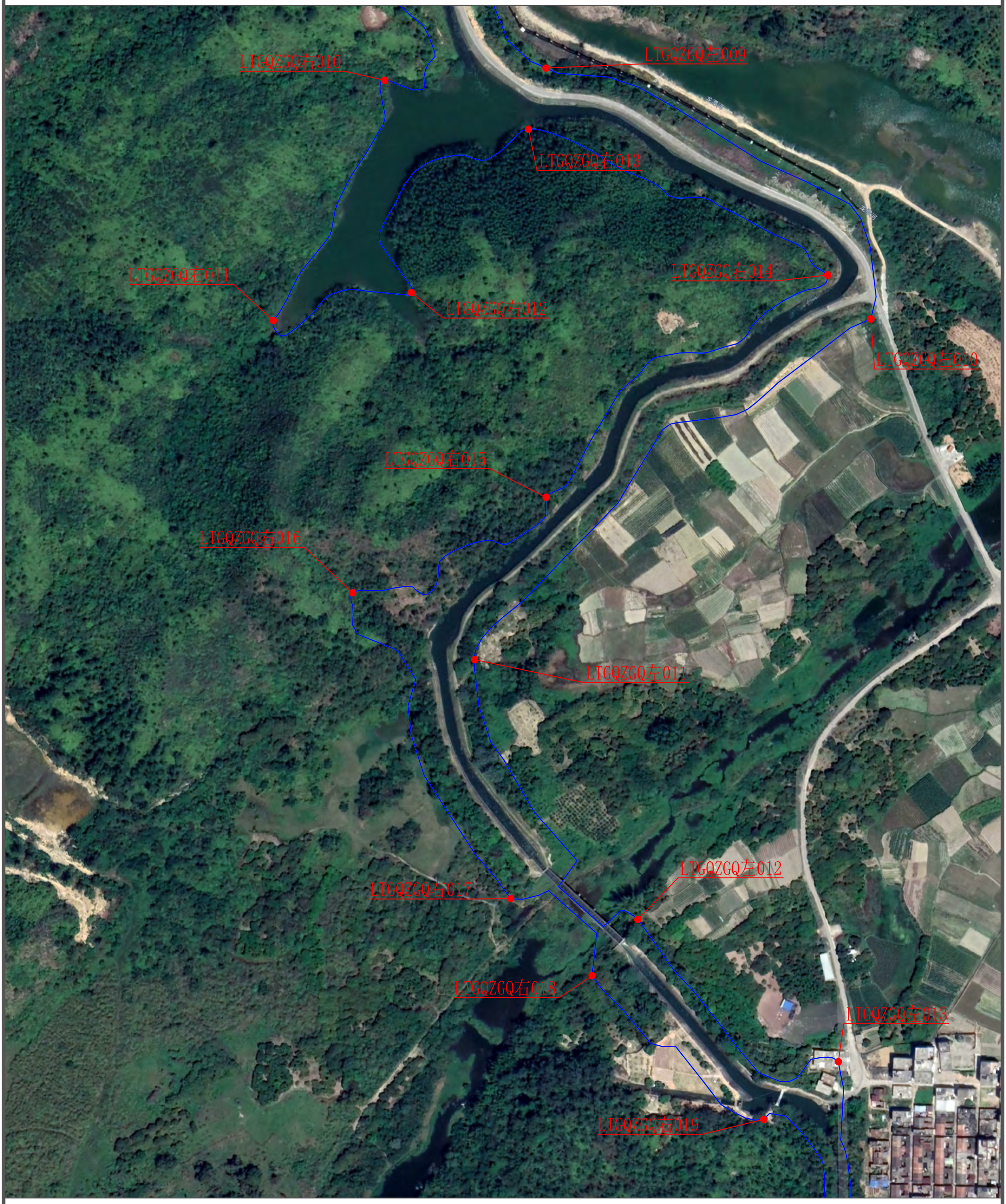

说明：

1、本图为2022年9月测图。

2、本图采用2000国家大地坐标系，1985国家高程基准。

3、比例尺： 0 25 50m

图 例

河道管理范围线	
基准线	
控制点	

N

龙潭灌区总干渠河道管理范围线平面布置图(4/45)



说明：

1、本图为2022年9月测图。

2、本图采用2000国家大地坐标系，1985国家高程基准。

3、比例尺： 0 25 50m

图 例

河道管理范围线	
基准线	
控制点	

N

龙潭灌区总干渠河道管理范围线平面布置图(5/45)



说明：

1、本图为2022年9月测图。

2、本图采用2000国家大地坐标系，1985国家高程基准。

3、比例尺： 0 25 50m

图 例

河道管理范围线	
基准线	
控制点	

N

龙潭灌区总干渠河道管理范围线平面布置图(6/45)



说明：

1、本图为2022年9月测图。

2、本图采用2000国家大地坐标系，1985国家高程基准。

3、比例尺： 0 25 50m

图 例

河道管理范围线	
基准线	
控制点	

N

龙潭灌区总干渠河道管理范围线平面布置图(7/45)



说明：

1、本图为2022年9月测图。

2、本图采用2000国家大地坐标系，1985国家高程基准。

3、比例尺： 0 25 50m

图 例

河道管理范围线	
基准线	
控制点	

N

龙潭灌区总干渠河道管理范围线平面布置图(8/45)



说明：

1、本图为2022年9月测图。

2、本图采用2000国家大地坐标系，1985国家高程基准。

3、比例尺： 0 25 50m

图 例

河道管理范围线	
基准线	
控制点	

N

龙潭灌区总干渠河道管理范围线平面布置图(9/45)

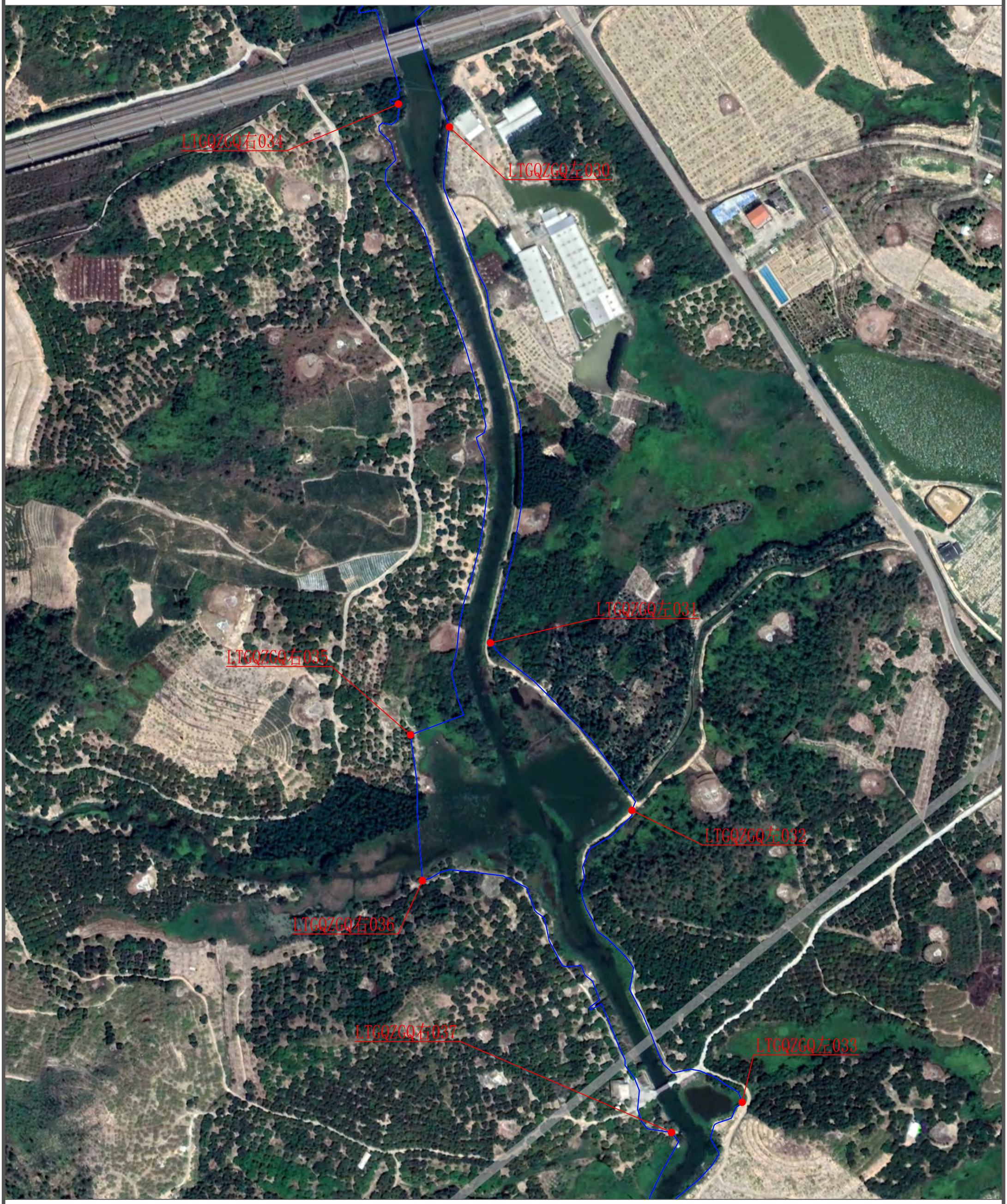

说明：

1、本图为2022年9月测图。

2、本图采用2000国家大地坐标系，1985国家高程基准。

3、比例尺： 0 25 50m

图 例

河道管理范围线	
基准线	
控制点	

N

龙潭灌区总干渠河道管理范围线平面布置图(10/45)



说明：

1、本图为2022年9月测图。

2、本图采用2000国家大地坐标系，1985国家高程基准。

3、比例尺： 0 25 50m

图 例

河道管理范围线	
基准线	
控制点	

N

龙潭灌区总干渠河道管理范围线平面布置图(11/45)



说明：

1、本图为2022年9月测图。

2、本图采用2000国家大地坐标系，1985国家高程基准。

3、比例尺： 0 25 50m

图 例

河道管理范围线	
基准线	
控制点	

N

龙潭灌区总干渠河道管理范围线平面布置图(12/45)

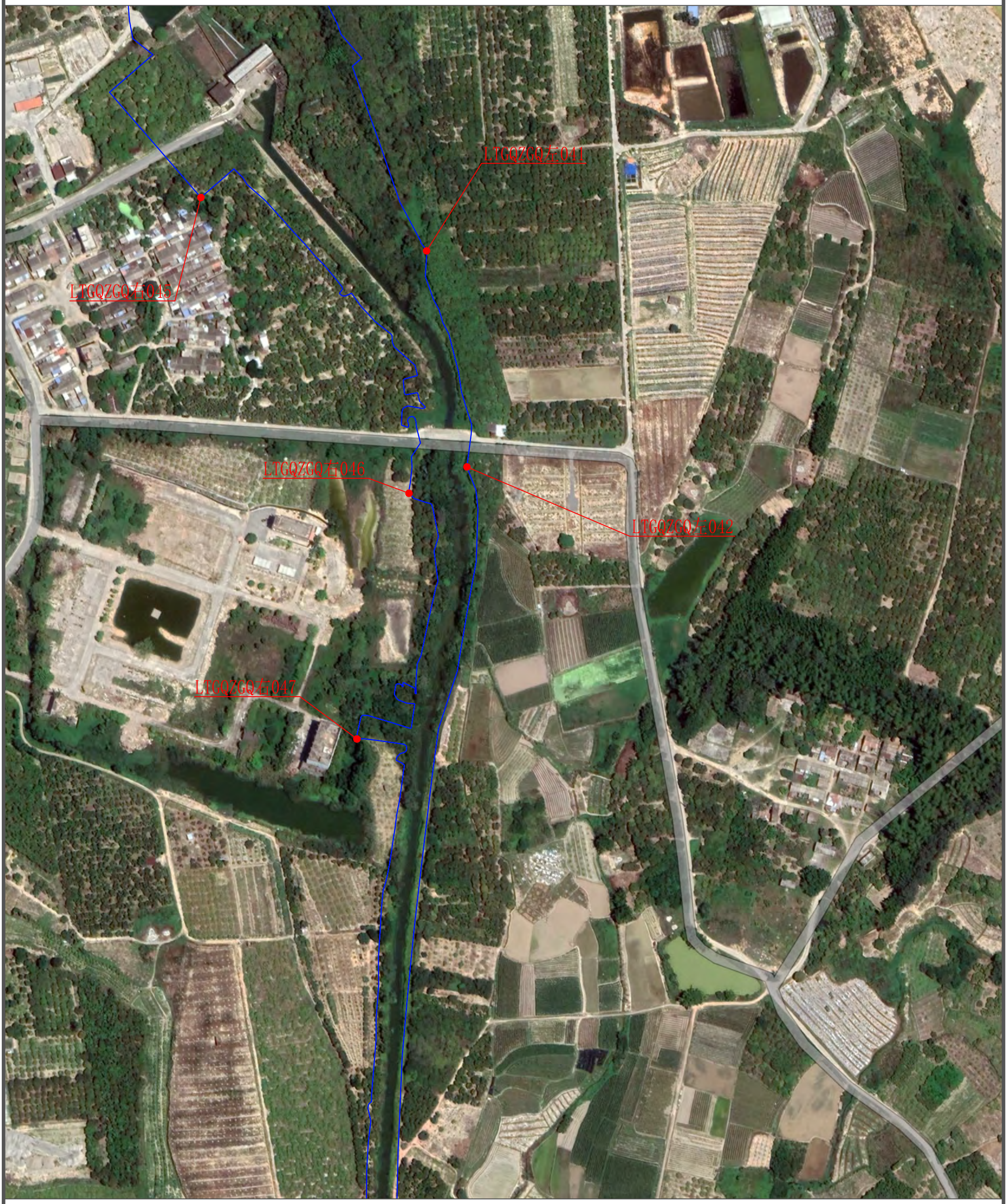

说明：

1、本图为2022年9月测图。

2、本图采用2000国家大地坐标系，1985国家高程基准。

3、比例尺： 0 25 50m

图 例

河道管理范围线	
基准线	
控制点	

N

龙潭灌区总干渠河道管理范围线平面布置图(13/45)



说明：

1、本图为2022年9月测图。

2、本图采用2000国家大地坐标系，1985国家高程基准。

3、比例尺： 0 25 50m

图 例

河道管理范围线	
基准线	
控制点	

N

龙潭灌区总干渠河道管理范围线平面布置图(14/45)



说明：

1、本图为2022年9月测图。

2、本图采用2000国家大地坐标系，1985国家高程基准。

3、比例尺： 0 25 50m

图 例

河道管理范围线	
基准线	
控制点	

N

龙潭灌区总干渠河道管理范围线平面布置图(15/45)



说明：

1、本图为2022年9月测图。

2、本图采用2000国家大地坐标系，1985国家高程基准。

3、比例尺： 0 25 50m

图 例

河道管理范围线	
基准线	
控制点	

N

龙潭灌区总干渠河道管理范围线平面布置图(16/45)



说明：

1、本图为2022年9月测图。

2、本图采用2000国家大地坐标系，1985国家高程基准。

3、比例尺： 0 25 50m

图 例

河道管理范围线	
基准线	
控制点	

N

龙潭灌区总干渠河道管理范围线平面布置图(17/45)



说明：

1、本图为2022年9月测图。

2、本图采用2000国家大地坐标系，1985国家高程基准。

3、比例尺： 0 25 50m

图 例

河道管理范围线	
基准线	
控制点	

N

龙潭灌区总干渠河道管理范围线平面布置图(18/45)



说明：

1、本图为2022年9月测图。

2、本图采用2000国家大地坐标系，1985国家高程基准。

3、比例尺： 0 25 50m

图 例

河道管理范围线	
基准线	
控制点	

N

龙潭灌区总干渠河道管理范围线平面布置图(19/45)



说明：

1、本图为2022年9月测图。

2、本图采用2000国家大地坐标系，1985国家高程基准。

3、比例尺： 0 25 50m

图 例

河道管理范围线	
基准线	
控制点	

N

龙潭灌区总干渠河道管理范围线平面布置图(20/45)



说明：

1、本图为2022年9月测图。

2、本图采用2000国家大地坐标系，1985国家高程基准。

3、比例尺： 0 25 50m

图 例

河道管理范围线	
基准线	
控制点	

N

龙潭灌区总干渠河道管理范围线平面布置图(21/45)



说明：

1、本图为2022年9月测图。

2、本图采用2000国家大地坐标系，1985国家高程基准。

3、比例尺： 0 25 50m

图 例

河道管理范围线	
基准线	
控制点	

N

龙潭灌区总干渠河道管理范围线平面布置图(22/45)

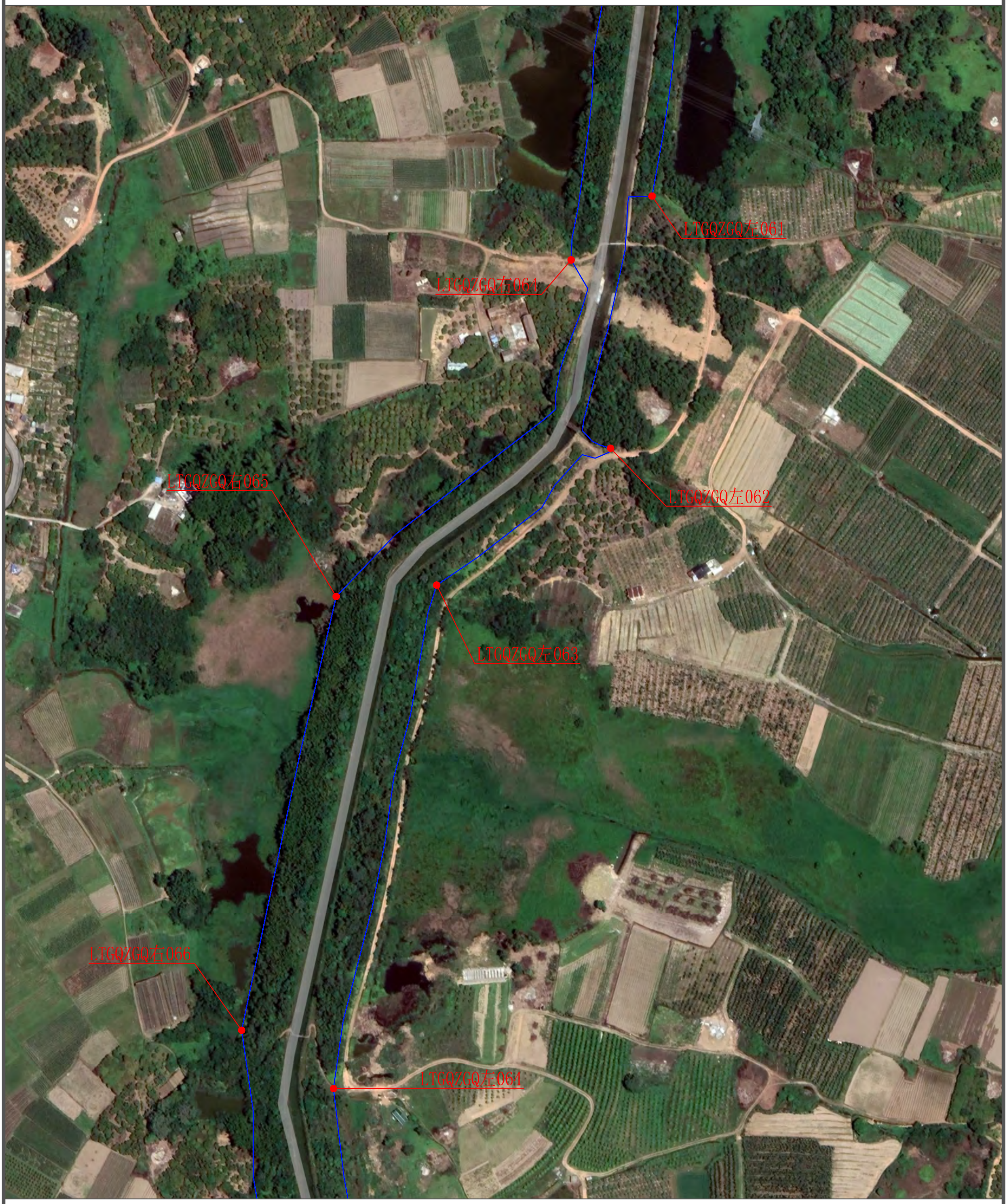

说明：

1、本图为2022年9月测图。

2、本图采用2000国家大地坐标系，1985国家高程基准。

3、比例尺： 0 25 50m

图 例

河道管理范围线	
基准线	
控制点	

N

龙潭灌区总干渠河道管理范围线平面布置图(23/45)



说明：

1、本图为2022年9月测图。

2、本图采用2000国家大地坐标系，1985国家高程基准。

3、比例尺： 0 25 50m

图 例

河道管理范围线	
基准线	
控制点	

N

龙潭灌区总干渠河道管理范围线平面布置图(24/45)



说明：

1、本图为2022年9月测图。

2、本图采用2000国家大地坐标系，1985国家高程基准。

3、比例尺： 0 25 50m

图 例

河道管理范围线	
基准线	
控制点	

N

龙潭灌区总干渠河道管理范围线平面布置图(25/45)



说明：

1、本图为2022年9月测图。

2、本图采用2000国家大地坐标系，1985国家高程基准。

3、比例尺： 0 25 50m

图 例

河道管理范围线	
基准线	
控制点	

N

龙潭灌区总干渠河道管理范围线平面布置图(26/45)



说明：

1、本图为2022年9月测图。

2、本图采用2000国家大地坐标系，1985国家高程基准。

3、比例尺： 0 25 50m

图 例

河道管理范围线	
基准线	
控制点	

N

龙潭灌区总干渠河道管理范围线平面布置图(27/45)



说明：

1、本图为2022年9月测图。

2、本图采用2000国家大地坐标系，1985国家高程基准。

3、比例尺： 0 25 50m

图 例

河道管理范围线	
基准线	
控制点	

N

龙潭灌区总干渠河道管理范围线平面布置图(28/45)



说明：

1、本图为2022年9月测图。

2、本图采用2000国家大地坐标系，1985国家高程基准。

3、比例尺： 0 25 50m

图 例

河道管理范围线	
基准线	
控制点	

N

龙潭灌区总干渠河道管理范围线平面布置图(29/45)



说明：

1、本图为2022年9月测图。

2、本图采用2000国家大地坐标系，1985国家高程基准。

3、比例尺： 0 25 50m

图 例

河道管理范围线	
基准线	
控制点	

N

龙潭灌区总干渠河道管理范围线平面布置图(30/45)



说明：

1、本图为2022年9月测图。

2、本图采用2000国家大地坐标系，1985国家高程基准。

3、比例尺： 0 25 50m

图 例

河道管理范围线	
基准线	
控制点	

N

龙潭灌区总干渠河道管理范围线平面布置图(31/45)



说明：

1、本图为2022年9月测图。

2、本图采用2000国家大地坐标系，1985国家高程基准。

3、比例尺： 0 25 50m

图 例

河道管理范围线	
基准线	
控制点	

N

龙潭灌区总干渠河道管理范围线平面布置图(32/45)



说明：

1、本图为2022年9月测图。

2、本图采用2000国家大地坐标系，1985国家高程基准。

3、比例尺： 0 25 50m

图 例

河道管理范围线	
基准线	
控制点	

N

龙潭灌区总干渠河道管理范围线平面布置图(33/45)



说明：

1、本图为2022年9月测图。

2、本图采用2000国家大地坐标系，1985国家高程基准。

3、比例尺： 0 25 50m

图 例

河道管理范围线	
基准线	
控制点	

N

龙潭灌区总干渠河道管理范围线平面布置图(34/45)



说明：

1、本图为2022年9月测图。

2、本图采用2000国家大地坐标系，1985国家高程基准。

3、比例尺： 0 25 50m

图 例

河道管理范围线	
基准线	
控制点	

N

龙潭灌区总干渠河道管理范围线平面布置图(35/45)



说明：

1、本图为2022年9月测图。

2、本图采用2000国家大地坐标系，1985国家高程基准。

3、比例尺： 0 25 50m

图 例

河道管理范围线	
基准线	
控制点	

N

龙潭灌区总干渠河道管理范围线平面布置图(36/45)

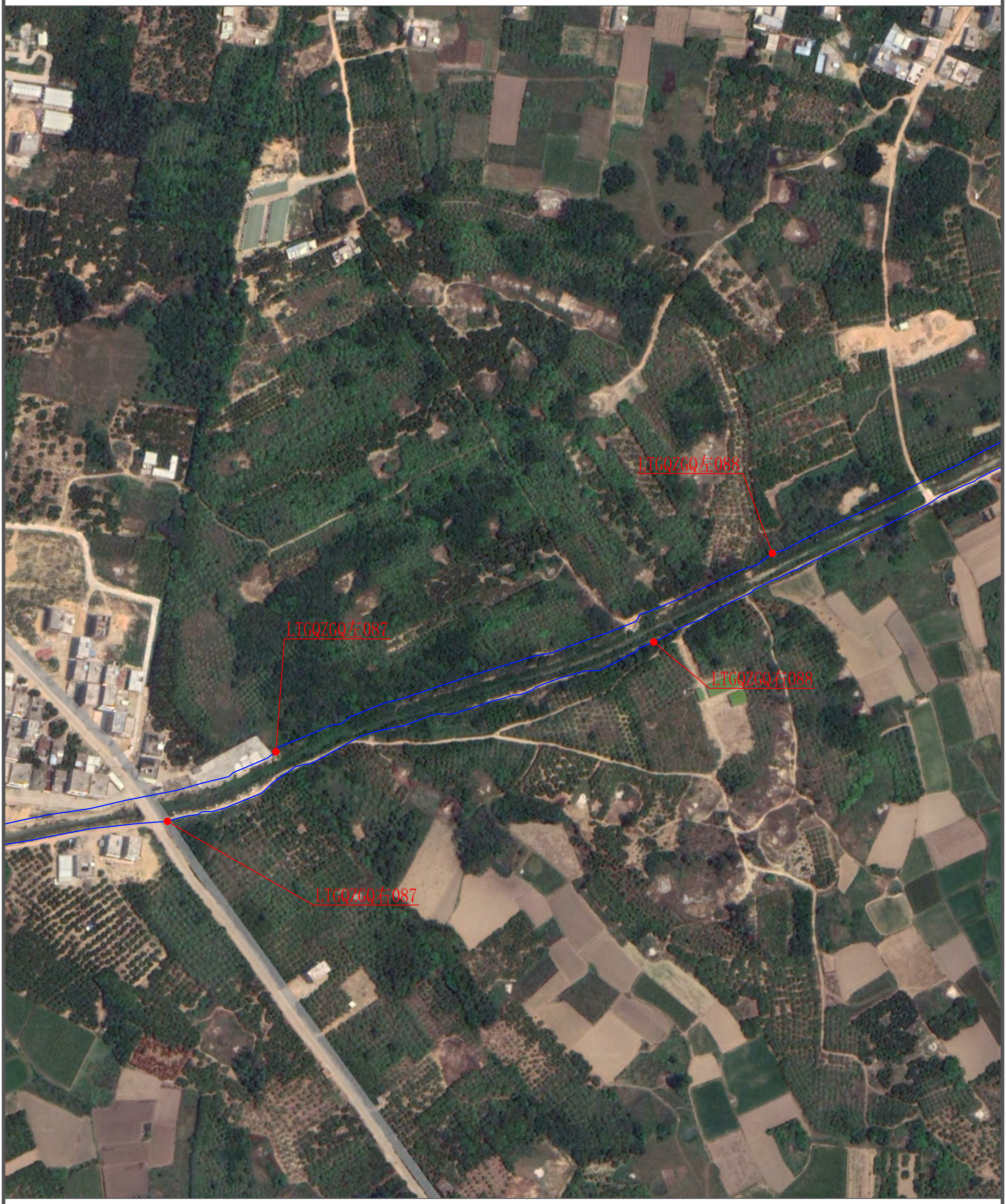

说明：

1、本图为2022年9月测图。

2、本图采用2000国家大地坐标系，1985国家高程基准。

3、比例尺： 0 25 50m

图 例

河道管理范围线	
基准线	
控制点	

N

龙潭灌区总干渠河道管理范围线平面布置图(37/45)



说明：

1、本图为2022年9月测图。

2、本图采用2000国家大地坐标系，1985国家高程基准。

3、比例尺： 0 25 50m

图 例

河道管理范围线	
基准线	
控制点	

N

龙潭灌区总干渠河道管理范围线平面布置图(38/45)



说明：

1、本图为2022年9月测图。

2、本图采用2000国家大地坐标系，1985国家高程基准。

3、比例尺： 0 25 50m

图 例

河道管理范围线	
基准线	
控制点	

N

龙潭灌区总干渠河道管理范围线平面布置图(39/45)



说明：

1、本图为2022年9月测图。

2、本图采用2000国家大地坐标系，1985国家高程基准。

3、比例尺： 0 25 50m

图 例

河道管理范围线	
基准线	
控制点	

N

龙潭灌区总干渠河道管理范围线平面布置图(40/45)



说明：

1、本图为2022年9月测图。

2、本图采用2000国家大地坐标系，1985国家高程基准。

3、比例尺： 0 25 50m

图 例

河道管理范围线	
基准线	
控制点	

N

龙潭灌区总副渠河道管理范围线平面图（5/6）



说明：

1、本图为2022年9月测图。

2、本图采用2000国家大地坐标系，1985国家高程基准。

3、比例尺： 0 25 50m

图 例

河道管理范围线	
基准线	
控制点	

N

龙潭灌区总干渠河道管理范围线平面布置图(42/45)



说明：

1、本图为2022年9月测图。

2、本图采用2000国家大地坐标系，1985国家高程基准。

3、比例尺： 0 25 50m

图 例

河道管理范围线	
基准线	
控制点	

N

龙潭灌区总干渠河道管理范围线平面布置图(43/45)



说明：

1、本图为2022年9月测图。

2、本图采用2000国家大地坐标系，1985国家高程基准。

3、比例尺： 0 25 50m

图 例

河道管理范围线	
基准线	
控制点	

N

龙潭灌区总干渠河道管理范围线平面布置图(44/45)



说明：

1、本图为2022年9月测图。

2、本图采用2000国家大地坐标系，1985国家高程基准。

3、比例尺： 0 25 50m

图 例

河道管理范围线	
基准线	
控制点	

N

龙潭灌区总干渠河道管理范围线平面布置图(45/45)



说明：

1、本图为2022年9月测图。

2、本图采用2000国家大地坐标系，1985国家高程基准。

3、比例尺： 0 25 50m

图 例

河道管理范围线	
基准线	
控制点	

N