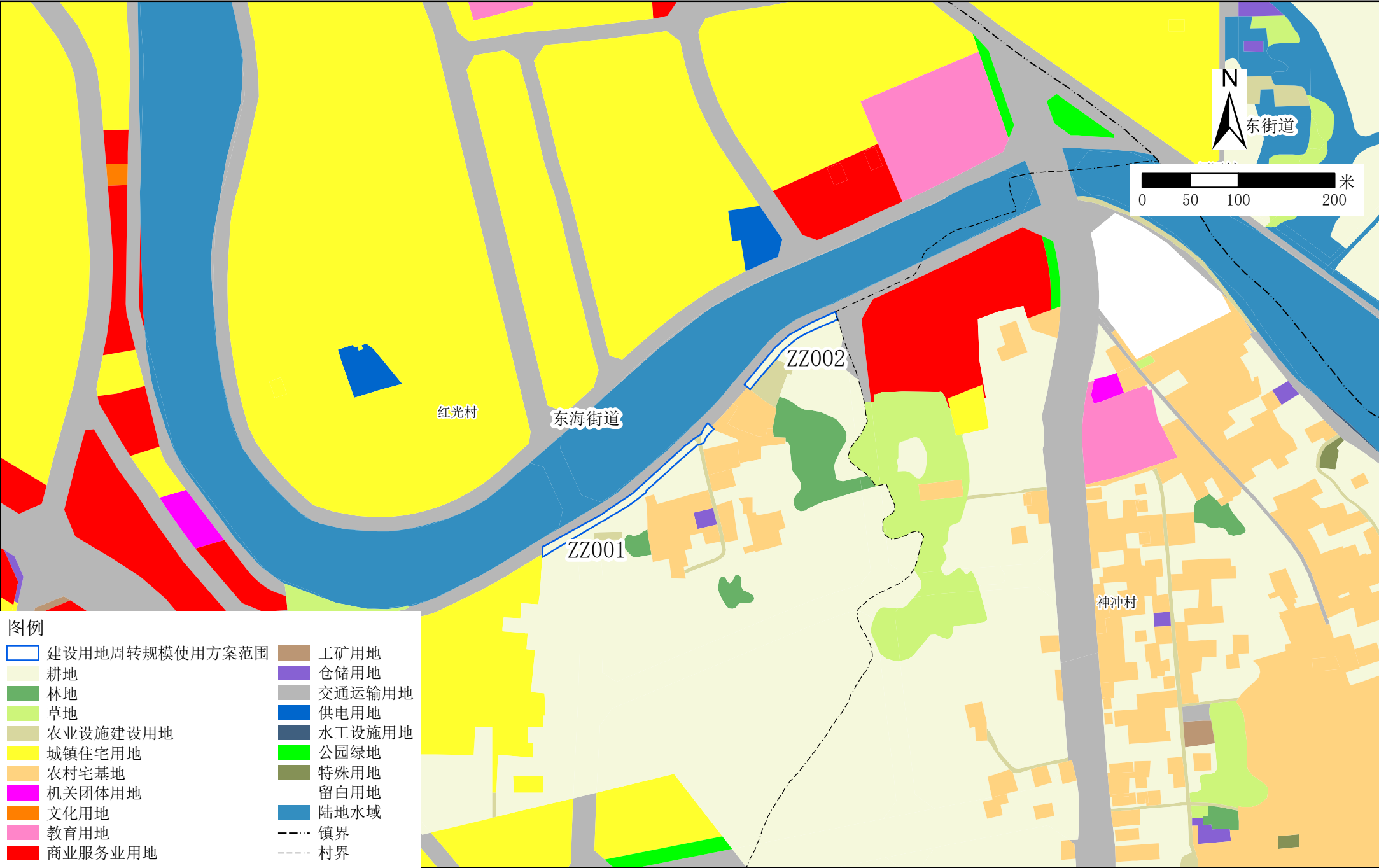


汕尾市陆丰市建设用地周转规模使用方案（村公共设施〔第一批〕）

落实前地块土地使用规划局部图（红光村道路）



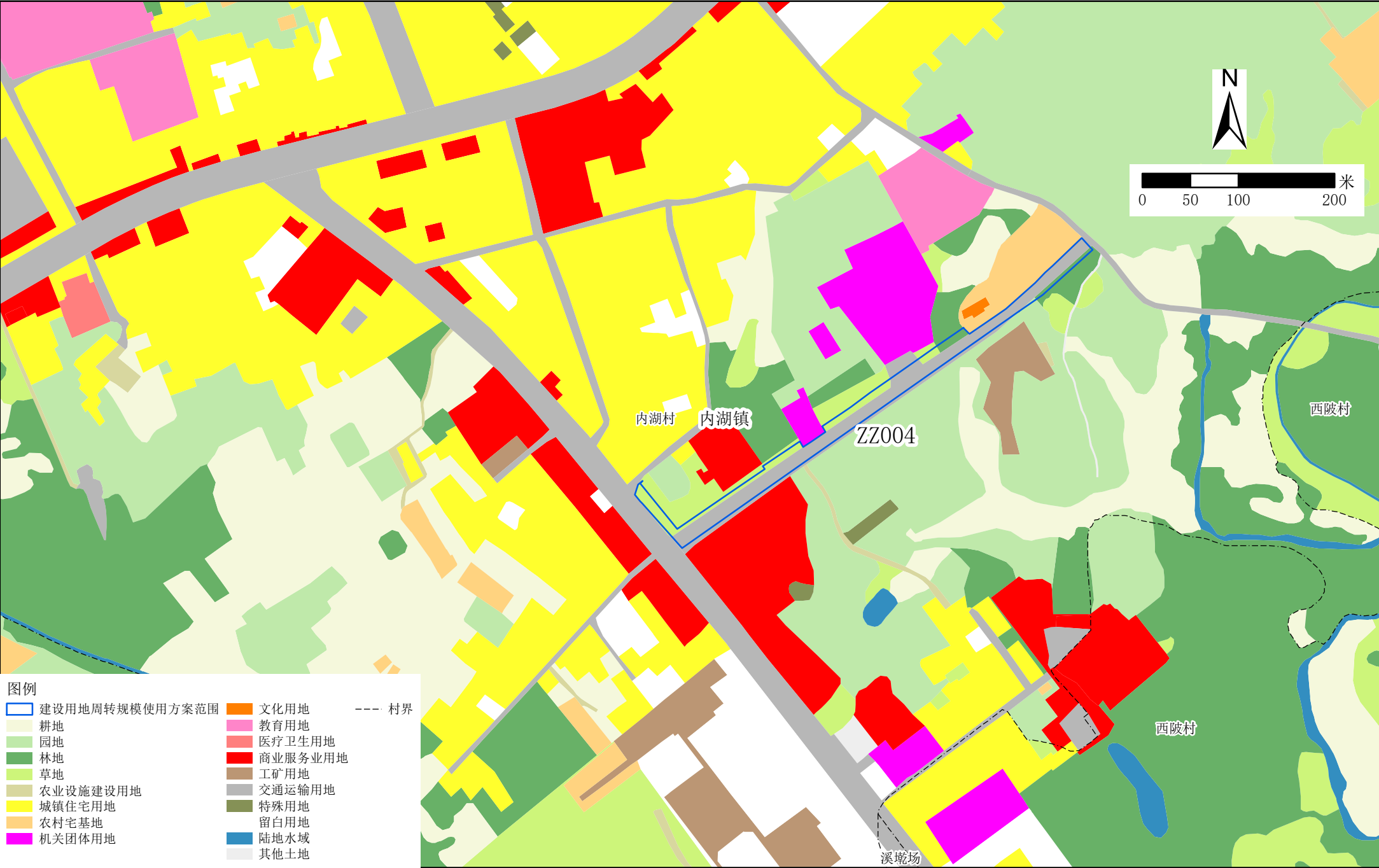
汕尾市陆丰市建设用地周转规模使用方案（村公共设施〔第一批〕）

落实前地块土地使用规划局部图（乌坎海鲜美食街）



汕尾市陆丰市建设用地周转规模使用方案（村公共设施〔第一批〕）

落实前地块土地使用规划局部图（内湖村道路）



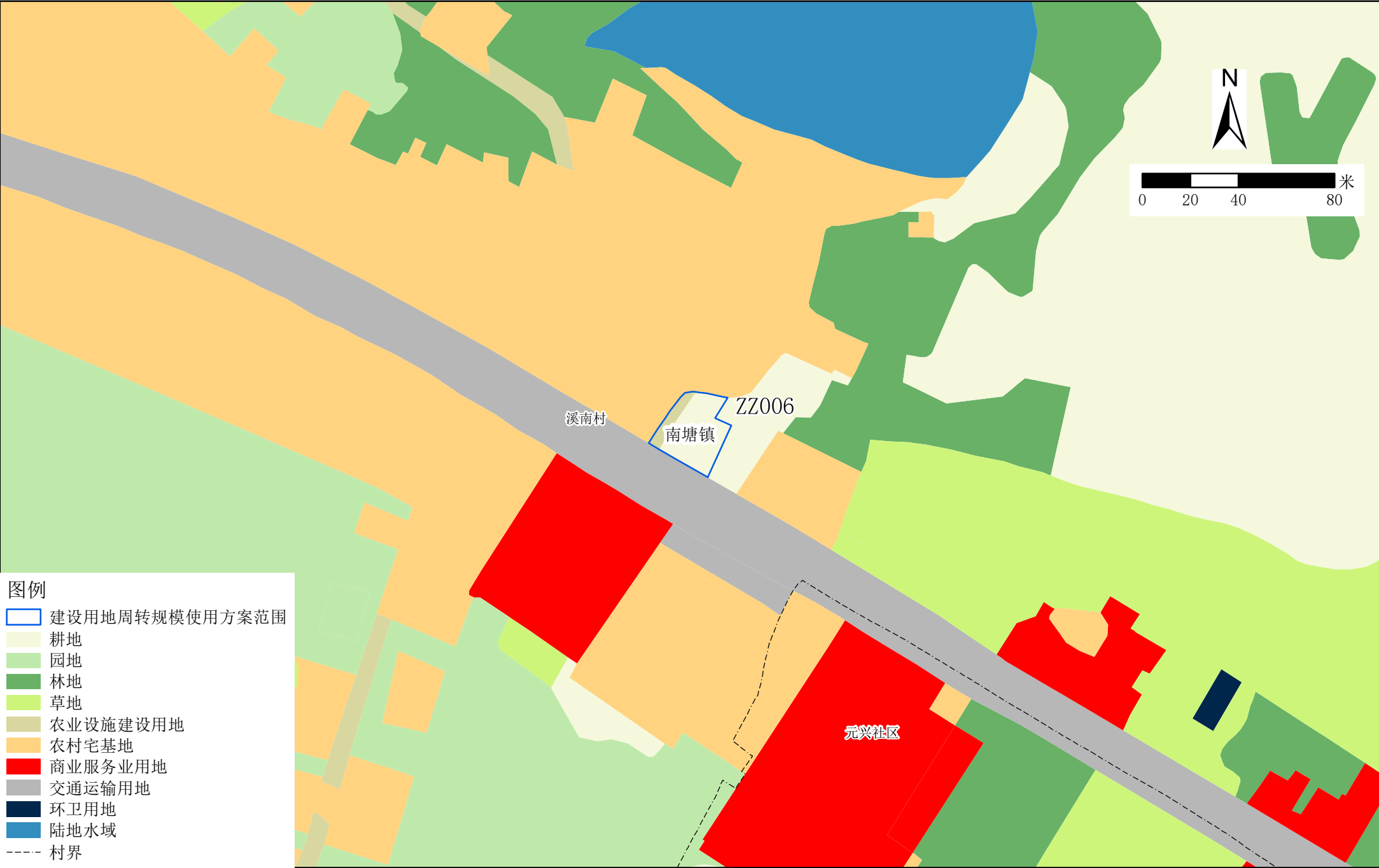
汕尾市陆丰市建设用地周转规模使用方案（村公共设施〔第一批〕）

落实前地块土地使用规划局部图（双坑村道路）



汕尾市陆丰市建设用地周转规模使用方案（村公共设施〔第一批〕）

落实前地块土地使用规划局部图（溪南村公共广场）



2000国家大地坐标系
1985国家高程基础

1:2,000

汕尾市陆丰市建设用地周转规模使用方案（村公共设施〔第一批〕）

落实前地块土地使用规划局部图（东桥村委文化广场）

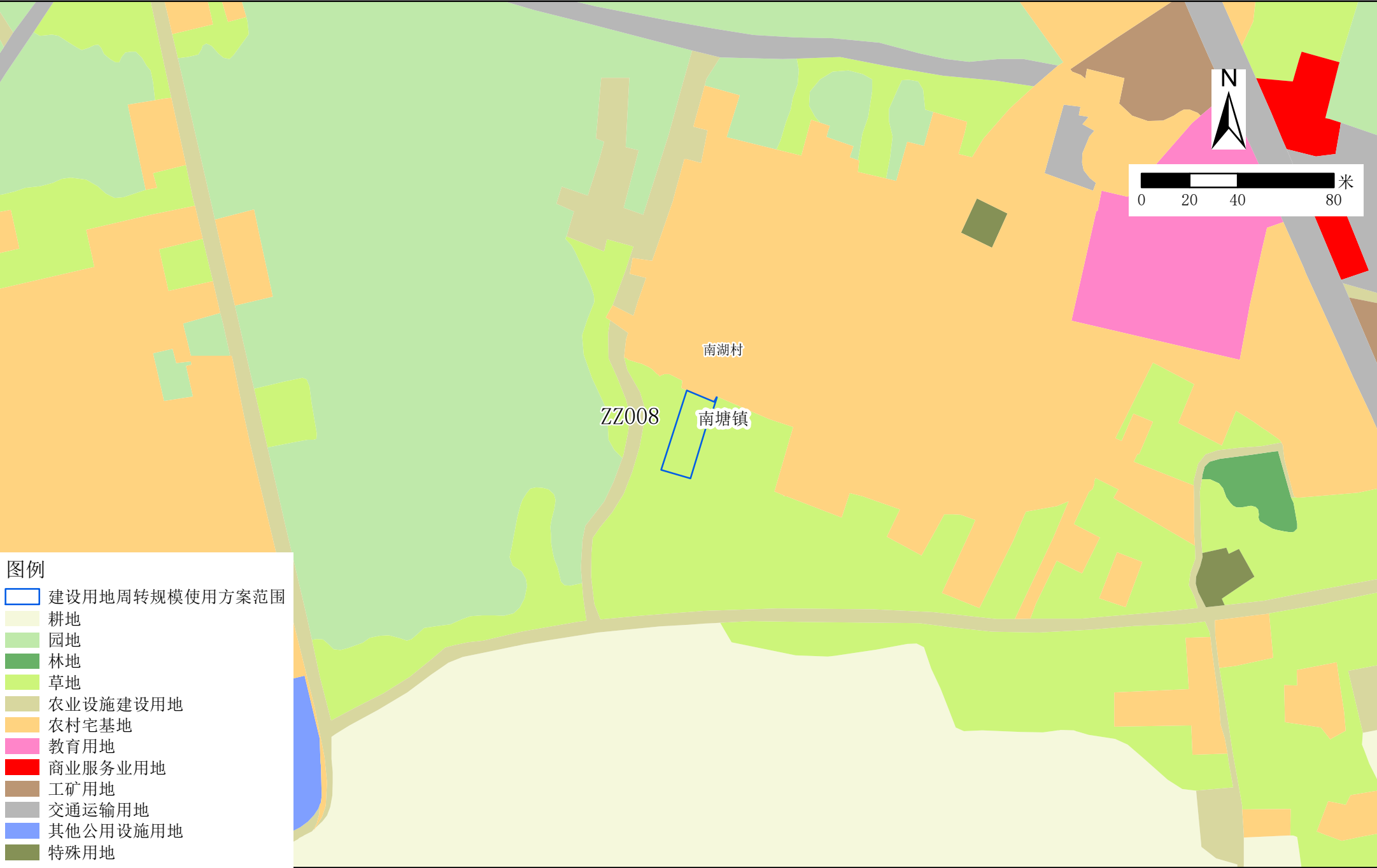


2000国家大地坐标系
1985国家高程基础

1:2,000

汕尾市陆丰市建设用地周转规模使用方案（村公共设施〔第一批〕）

落实前地块土地使用规划局部图（南湖陈新村老人活动中心）

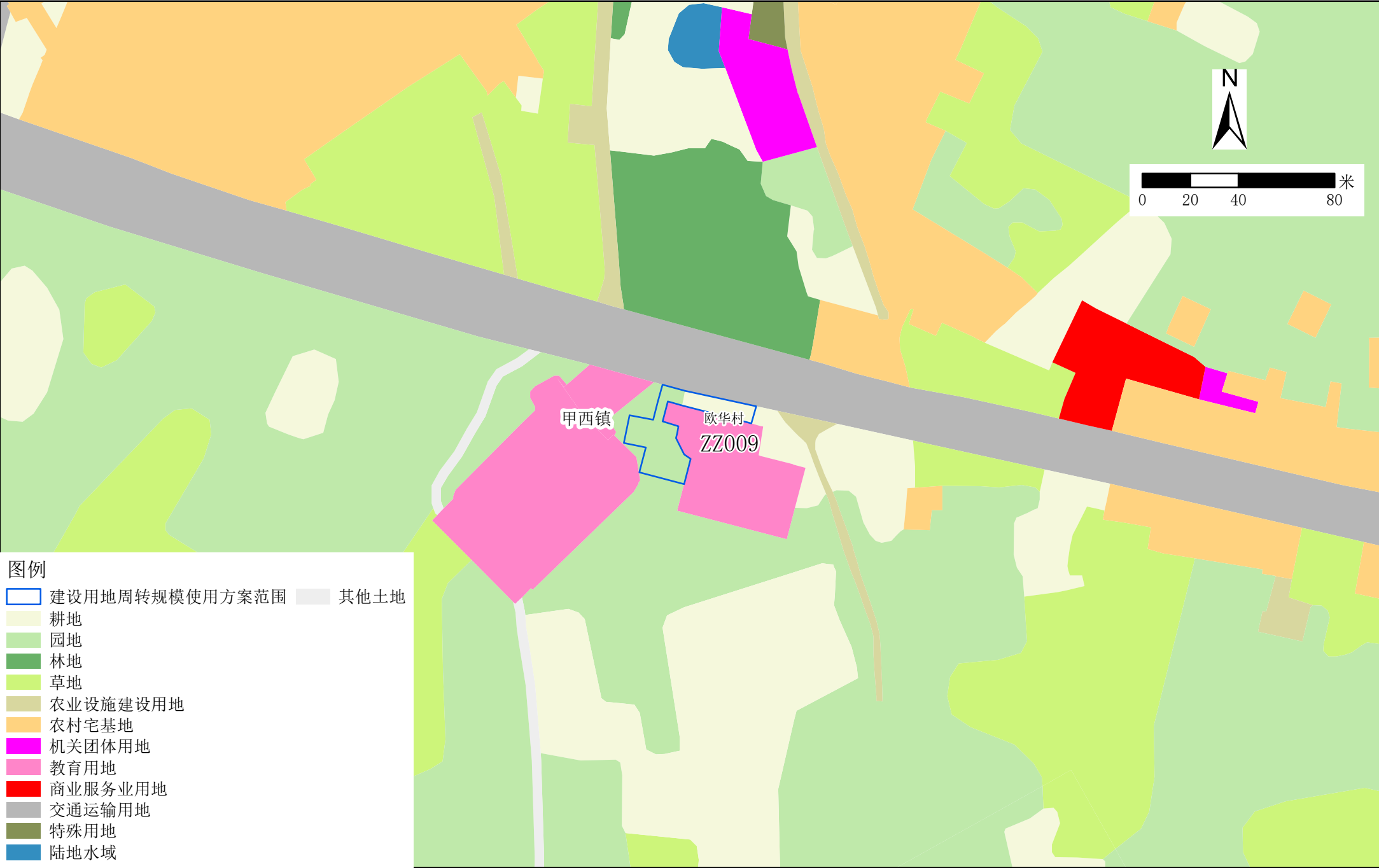


2000国家大地坐标系
1985国家高程基础

1:2,000

汕尾市陆丰市建设用地周转规模使用方案（村公共设施〔第一批〕）

落实前地块土地使用规划局部图（欧华村幼儿园）



2000国家大地坐标系
1985国家高程基础

1:2,000

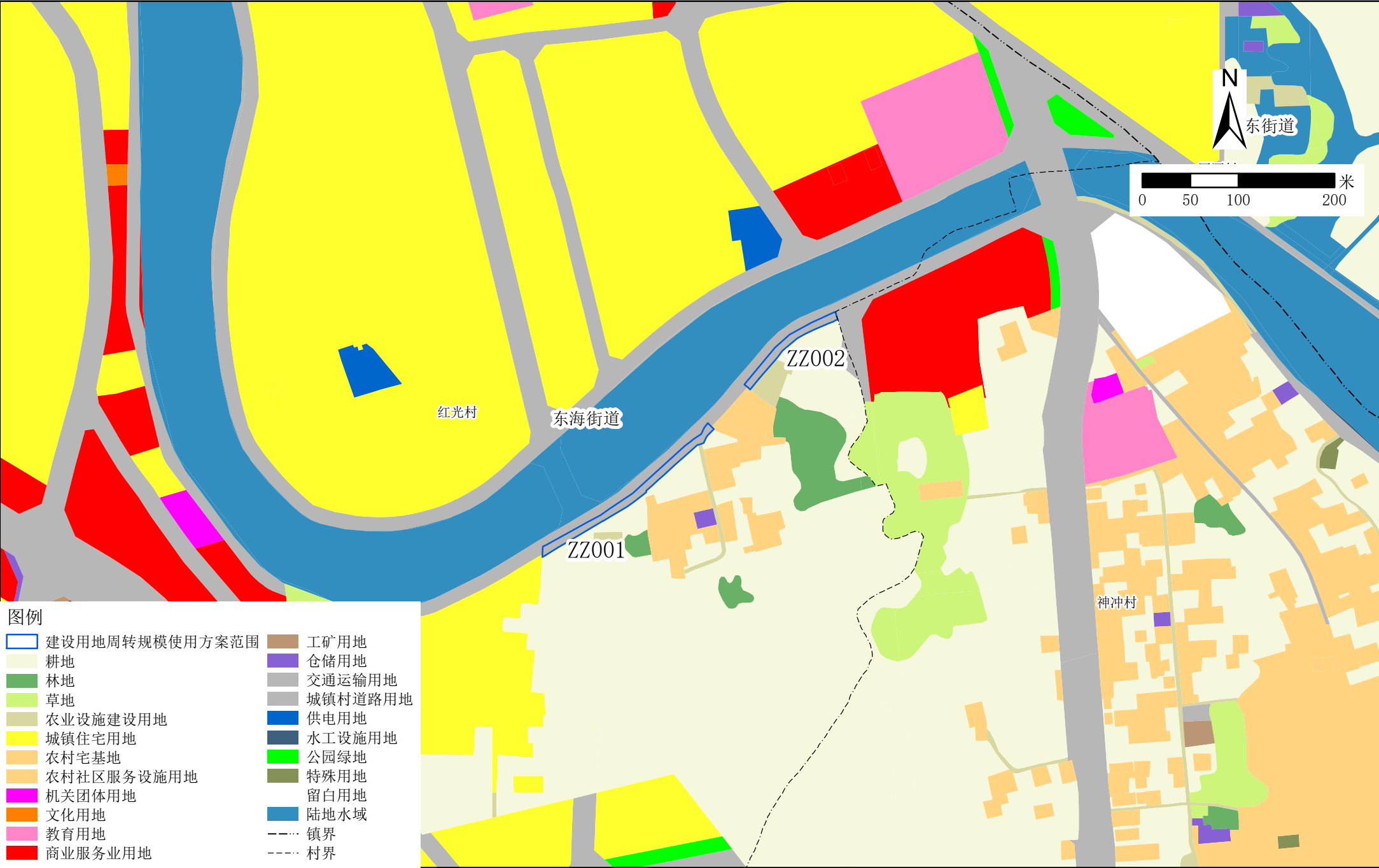
汕尾市陆丰市建设用地周转规模使用方案（村公共设施〔第一批〕）

落实前地块土地使用规划局部图（濠头上下村广场）



汕尾市陆丰市建设用地周转规模使用方案（村公共设施〔第一批〕）

落实后地块土地使用规划局部图（红光村道路）



2000国家大地坐标系
1985国家高程基础

1:5,000

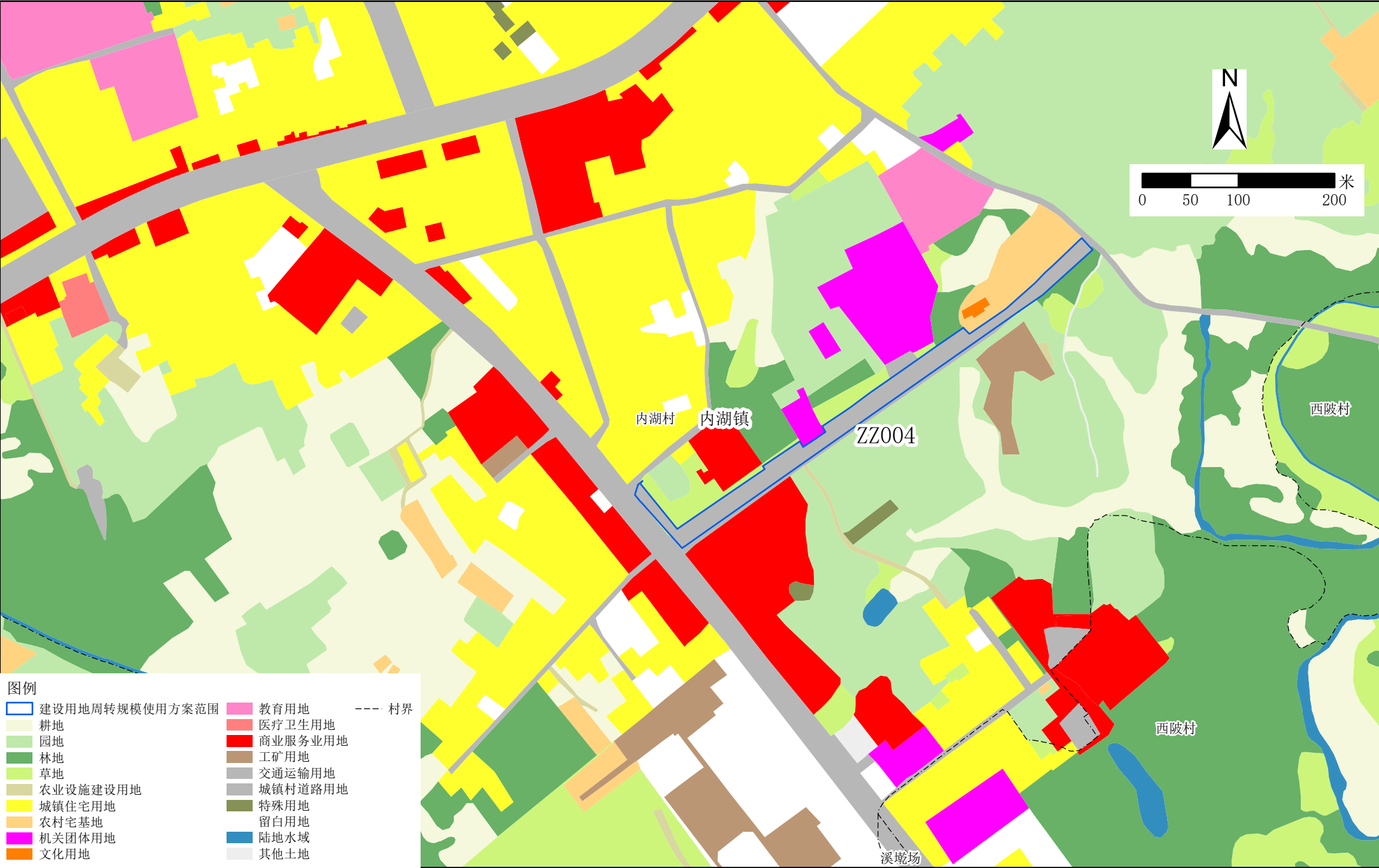
汕尾市陆丰市建设用地周转规模使用方案（村公共设施〔第一批〕）

落实后地块土地使用规划局部图（乌坎海鲜美食街）



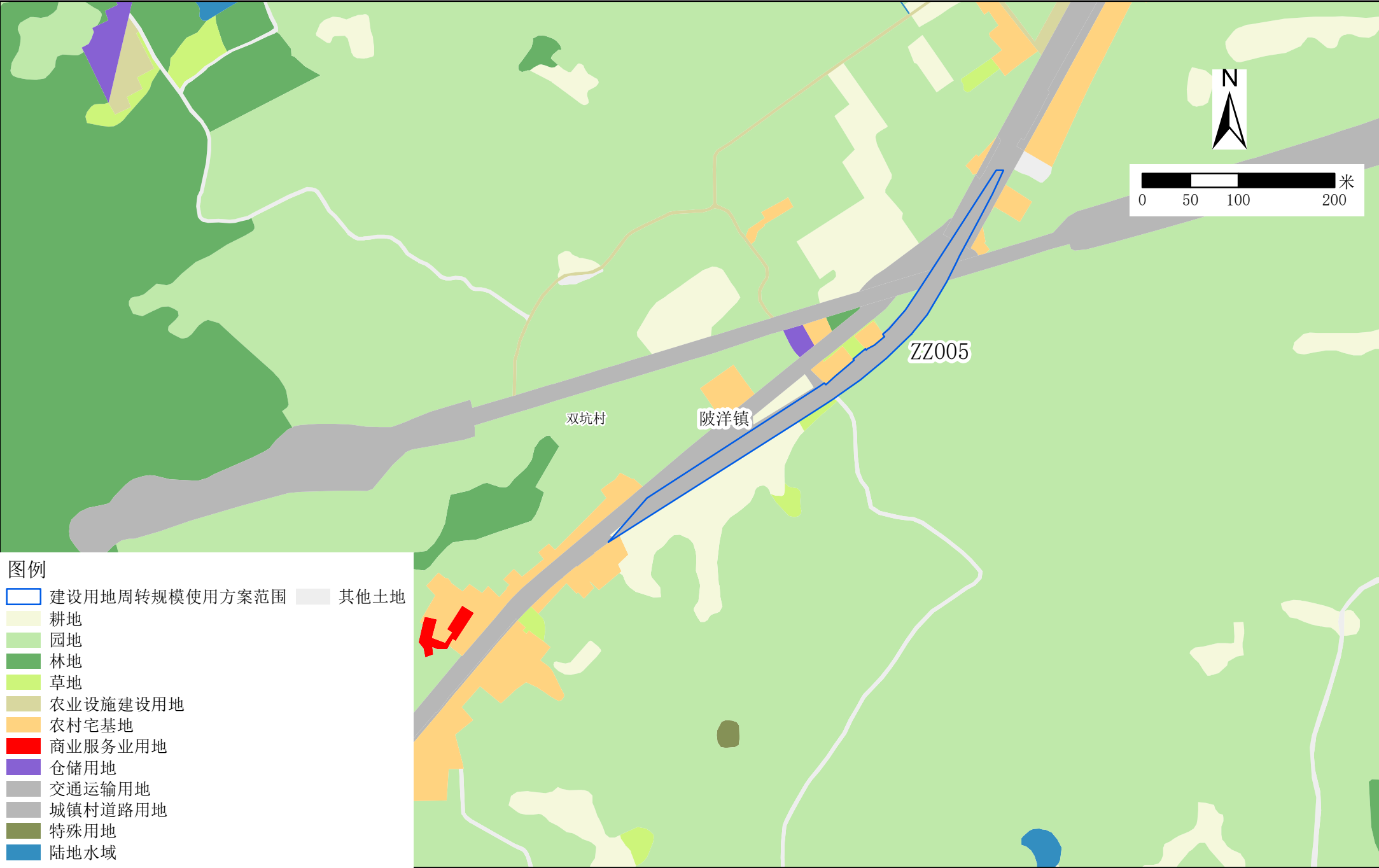
汕尾市陆丰市建设用地周转规模使用方案（村公共设施〔第一批〕）

落实后地块土地使用情况局部图（内湖村道路）



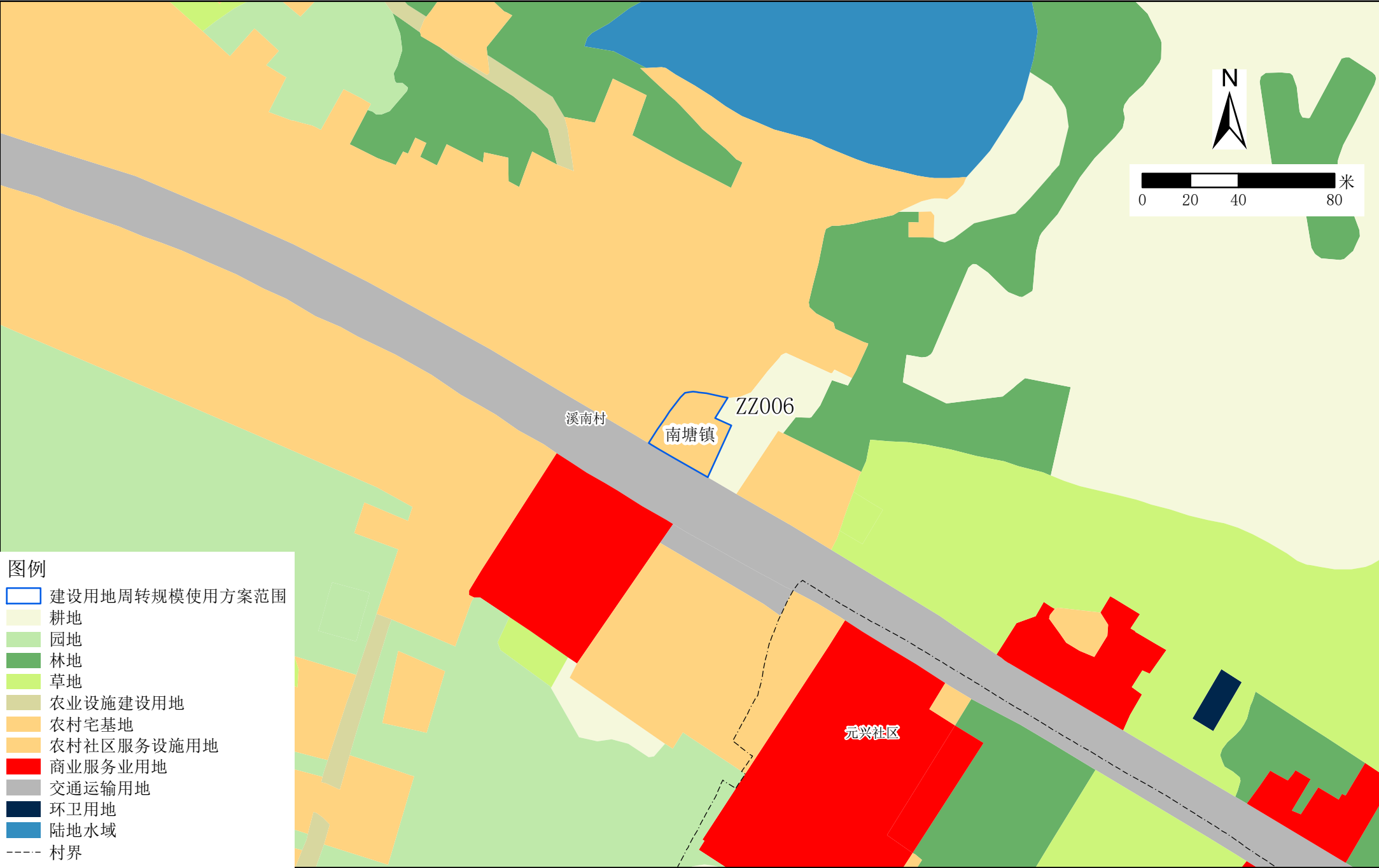
汕尾市陆丰市建设用地周转规模使用方案（村公共设施〔第一批〕）

落实后地块土地使用情况局部图（双坑村道路）



汕尾市陆丰市建设用地周转规模使用方案（村公共设施〔第一批〕）

落实后地块土地使用规划局部图（溪南村公共广场）



2000国家大地坐标系
1985国家高程基础

1:2,000

汕尾市陆丰市建设用地周转规模使用方案（村公共设施〔第一批〕）

落实后地块土地使用规划局部图（东桥村委文化广场）

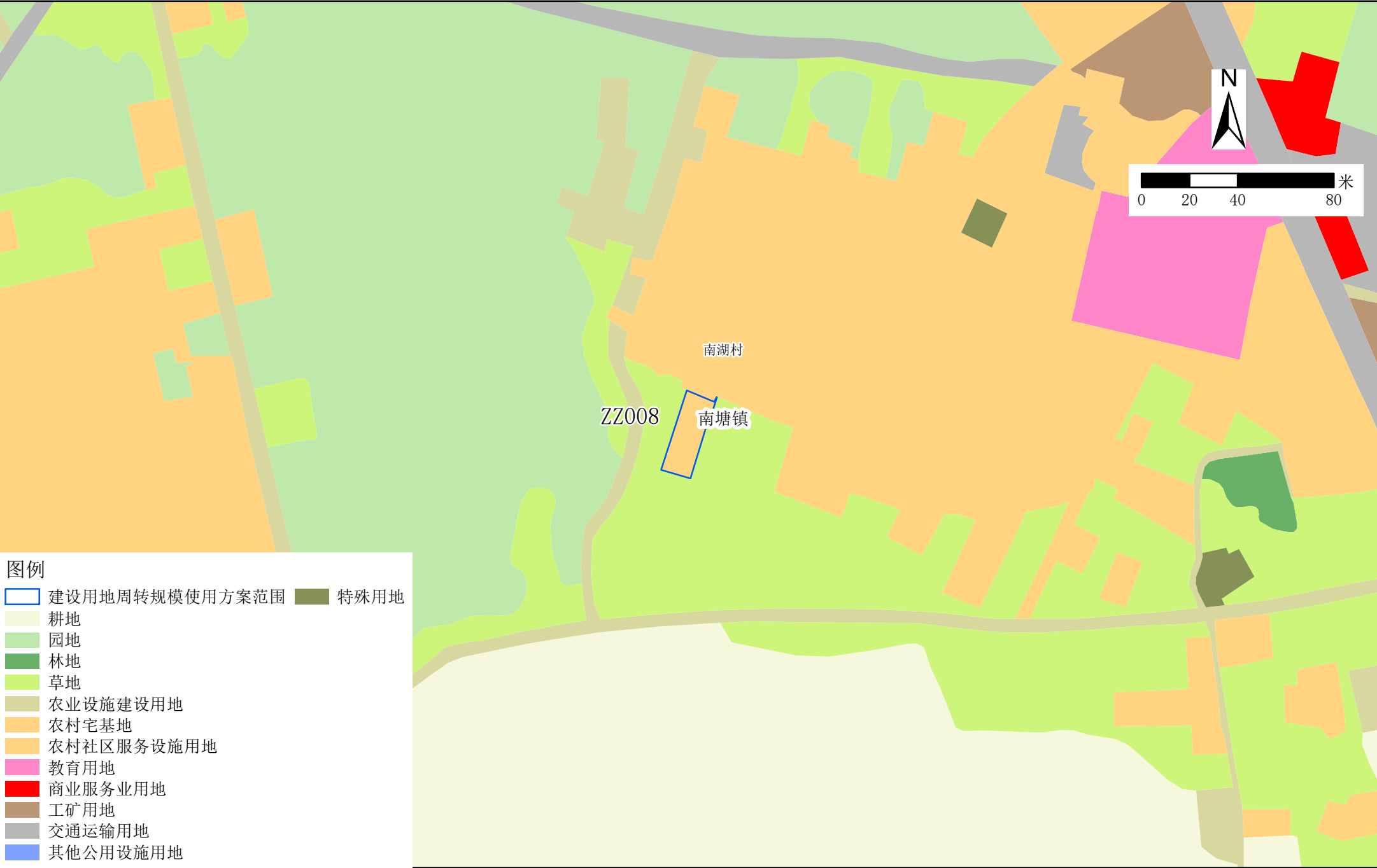


2000国家大地坐标系
1985国家高程基础

1:2,000

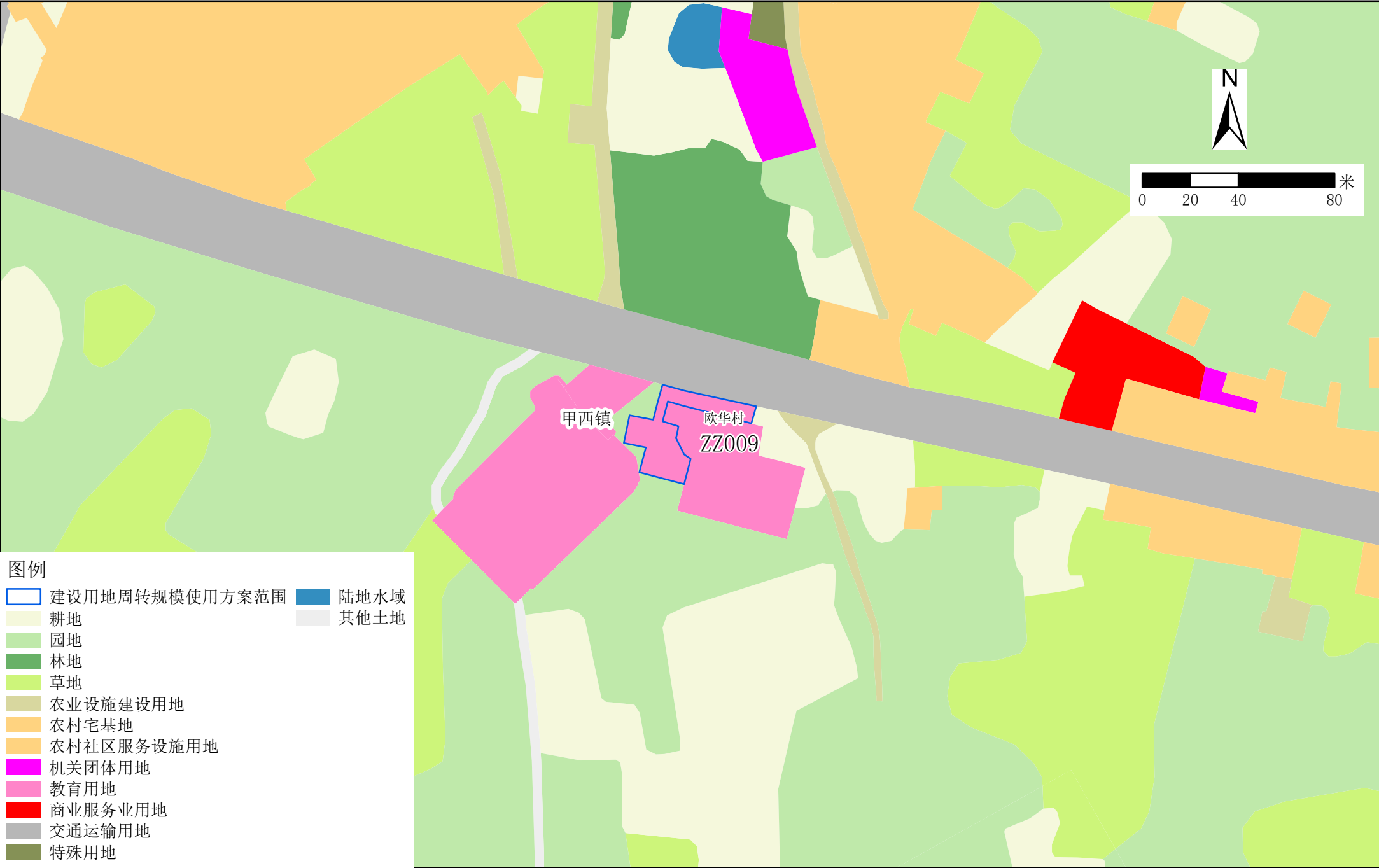
汕尾市陆丰市建设用地周转规模使用方案（村公共设施〔第一批〕）

落实后地块土地使用规划局部图（南湖陈新村老人活动中心）



汕尾市陆丰市建设用地周转规模使用方案（村公共设施〔第一批〕）

落实后地块土地使用情况局部图（欧华村幼儿园）



2000国家大地坐标系
1985国家高程基础

1:2,000

汕尾市陆丰市建设用地周转规模使用方案（村公共设施〔第一批〕）

落实后地块土地使用规划局部图（濠头上下村广场）



2000国家大地坐标系
1985国家高程基础

1:2,000