工咨甲 **914400004558581340 18ZYJ18**

工程设计甲级证书 **A144001909**

工程勘察甲级证书 **B144001909**

陆丰市水利工程管理与保护范围划定工作报告书

附 图(一)

广东省水利电力勘测设计研究院有限公司

二〇二一年四月

目录

第一部分水库	页码
龙潭水库工程区管理范围和保护范围划界图	1
箫投围水库工程区管理范围和保护范围划界图	2
牛角隆水库工程区管理范围和保护范围划界图	3
三溪水水库工程区管理范围和保护范围划界图	4
五里牌水库工程区管理范围和保护范围划界图	5
巷口水库工程区管理范围和保护范围划界图	6
龙潭水库库区管理范围划界图	7
箫投围水库库区管理范围划界图	8
牛角隆水库库区管理范围划界图	9
三溪水水库库区管理范围划界图	10
五里牌水库库区管理范围划界图	11
巷口水库库区管理范围划界图	12
龙潭水库库区保护范围划界图	13
箫投围水库库区保护范围划界图	14
牛角隆水库库区保护范围划界图	15
三溪水水库库区保护范围划界图	16
五里牌水库库区保护范围划界图	17
巷口水库库区保护范围划界图	18
第二部分水闸（泵站）	
螺河桥闸管理范围和保护范围划界图	19
乌坎水闸管理范围和保护范围划界图	20
八万河水闸管理范围和保护范围划界图	21
盐埕尾十四孔水闸管理范围和保护范围划界图	22
苏区八孔水闸管理范围和保护范围划界图	23
苏区新四孔水闸管理范围和保护范围划界图	24
东河八孔水闸管理范围和保护范围划界图	25
湖东大桥闸管理范围和保护范围划界图	26
碣石桥闸管理范围和保护范围划界图	27
客楼电排站管理范围和保护范围划界图	28

目录

第三部分 灌区

龙潭灌区管理范围和保护范围划界图	1～66
螺河灌区管理范围和保护范围划界图	67～90
五里牌灌区管理范围和保护范围划界图	91~119
三溪水灌区管理范围和保护范围划界图	120~141
筱投围灌区管理范围和保护范围划界图	142~151
牛角隆灌区管理范围和保护范围划界图	152~163
西坑灌区（湖东）管理范围和保护范围划界图	164~169
头陂灌区管理范围和保护范围划界图	170~179
虎陂灌区管理范围和保护范围划界图	180~190
新响灌区管理范围和保护范围划界图	191~195

龙潭水库工程区
管理范围和保护范围划界图
1:4000

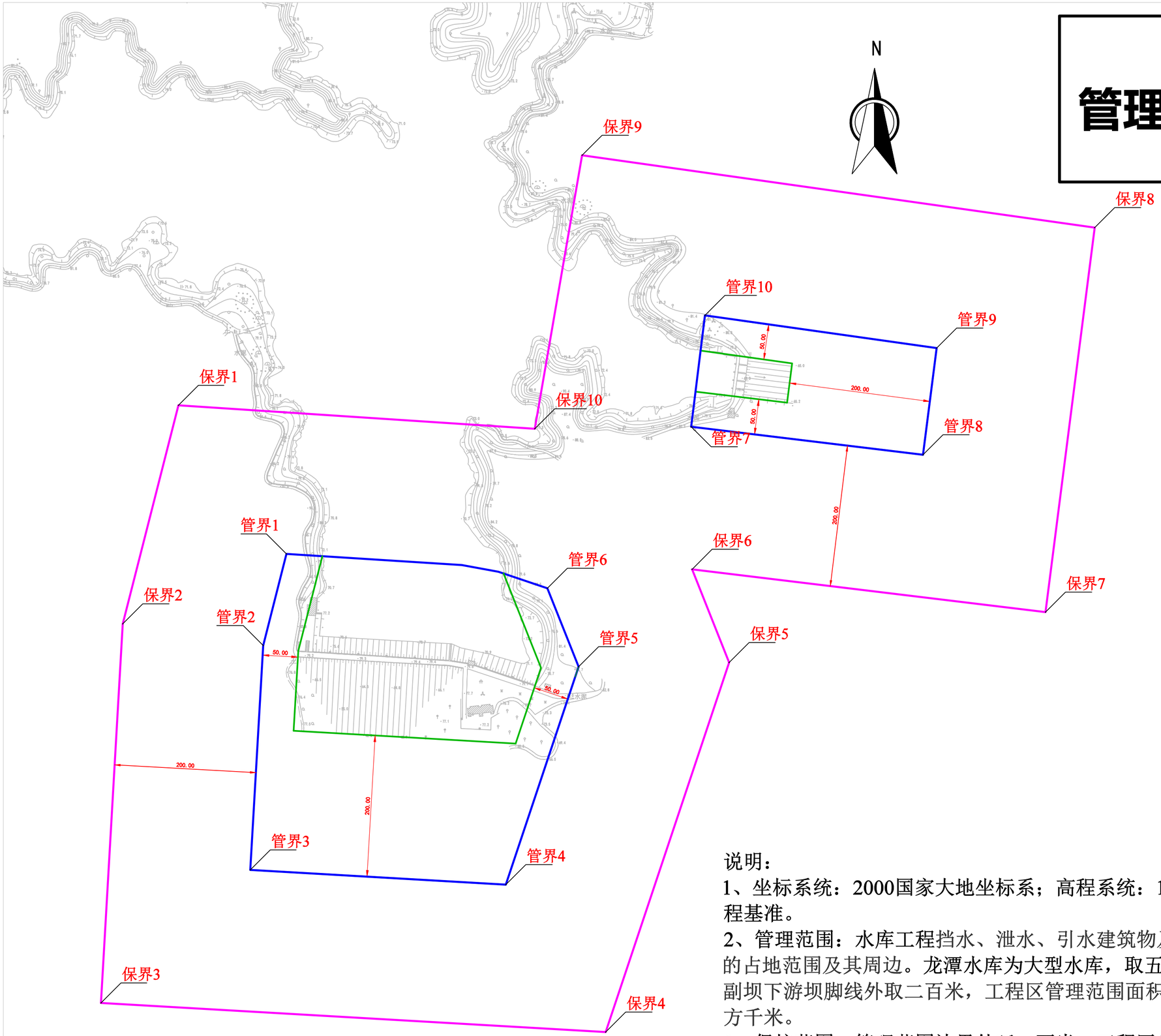

编号	坐 标 值(m)	
	X	Y
管界1	2555918.76	694516.93
管界2	2555789.17	694483.95
管界3	2555471.85	694465.67
管界4	2555450.99	694827.09
管界5	2555759.21	694930.01
管界6	2555870.19	694885.88
管界7	2556098.57	695089.26
管界8	2556058.88	695417.06
管界9	2556209.73	695436.35
管界10	2556255.96	695108.63
保界1	2556128.88	694364.04
保界2	2555819.87	694285.38
保界3	2555283.71	694254.50
保界4	2555242.50	694968.33
保界5	2555765.19	695142.86
保界6	2555896.97	695090.47
保界7	2555836.44	695590.24
保界8	2556380.19	695659.77
保界9	2556482.44	694935.00
保界10	2556095.73	694868.10

说明：

1、坐标系统：2000国家大地坐标系；高程系统：1985国家高程基准。

2、管理范围：水库工程挡水、泄水、引水建筑物及电站厂房的占地范围及其周边。龙潭水库为大型水库，取五十米，主、副坝下游坝脚线外取二百米，工程区管理范围面积共0.23平方千米。

3、保护范围：管理范围边界外延二百米，工程区保护范围面积共1.04平方千米。

图例

- 管理区边界
- 保护区边界
- 辅助线

箖投围水库工程区
管理范围和保护范围划界图
1:3000

编号	坐 标 值(m)	
	X	Y
管界1	2541065.80	657247.57
管界2	2541048.65	657221.22
管界3	2540942.95	657201.41
管界4	2540926.23	657180.70
管界5	2540908.56	657194.96
管界6	2540799.04	657174.44
管界7	2540679.92	657560.15
管界8	2540886.90	657684.43
管界9	2541017.47	657530.06
保界1	2541276.14	657204.12
保界2	2541169.61	657040.40
保界3	2541052.25	657018.41
保界4	2540956.21	656899.45
保界5	2540854.71	656981.39
保界6	2540660.58	656945.01
保界7	2540442.56	657650.92
保界8	2540929.75	657943.44
保界9	2541205.41	657617.57

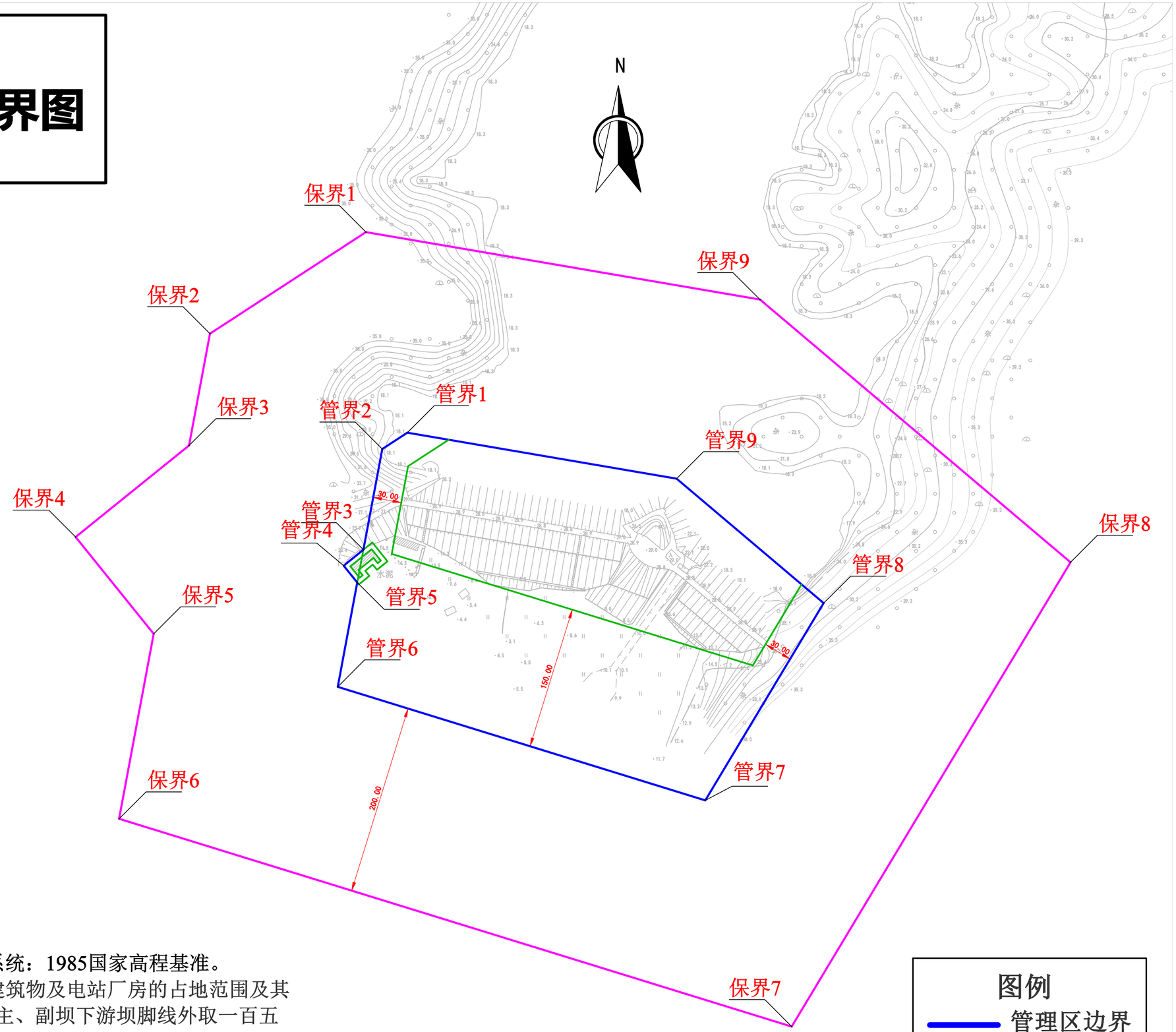

说明：

1、坐标系统：2000国家大地坐标系；高程系统：1985国家高程基准。

2、管理范围：水库工程挡水、泄水、引水建筑物及电站厂房的占地范围及其周边。箖投围水库为中型水库，取三十米，主、副坝下游坝脚线外取一百五十米，工程区管理范围面积共0.13平方千米。

3、保护范围：管理范围边界外延二百米，工程区保护范围面积共0.57平方千米。

图例

管理区边界

保护区边界

辅助线

牛角隆水库工程区
管理范围和保护范围划界图（一）
1:3000

编号	坐 标 值(m)	
	X	Y
保界1	2559648.14	663556.86
保界2	2560232.08	663358.70
保界3	2560085.08	662898.50
保界4	2559899.43	662717.04
保界5	2559648.79	662717.09
保界6	2559339.27	662756.97
保界7	2559446.58	663380.46
保界8	2559573.60	663342.77
管界1	2559771.77	663303.70
管界2	2559981.79	663232.43
管界3	2559909.70	663006.75
管界4	2559817.94	662917.06
管界5	2559661.64	662917.08
管界6	2559571.76	662928.67
管界7	2559605.50	663124.68

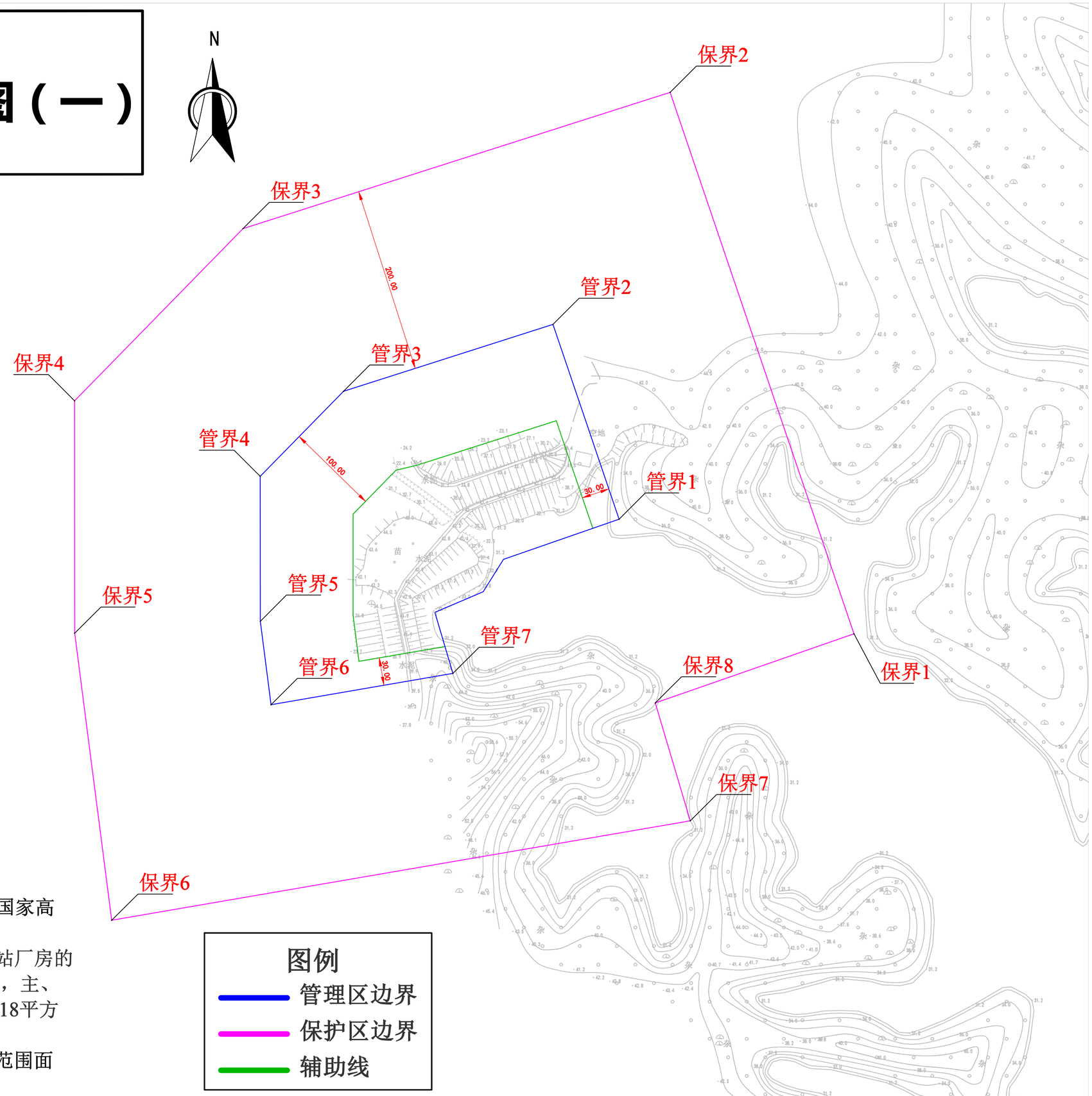

说明：

1、坐标系统：2000国家大地坐标系；高程系统：1985国家高程基准。

2、管理范围：水库工程挡水、泄水、引水建筑物及电站厂房的占地范围及其周边。牛角隆水库为中型水库，取三十米，主、副坝下游坝脚线外取一百米，工程区管理范围面积共0.18平方千米。

3、保护范围：管理范围边界外延二百米，工程区保护范围面积共1.30平方千米。

牛角隆水库工程区
管理范围和保护范围划界图（二）
1:3000

编号	坐 标 值(m)	
	X	Y
管界8	2558497.98	663202.77
管界9	2558589.63	663059.40
管界10	2558466.14	662980.58
管界11	2558390.03	663099.64
管界12	2558350.04	663076.66
管界13	2558338.88	663089.80
管界14	2558369.75	663116.02
保界9	2558555.94	663483.46
保界10	2558865.93	662998.47
保界11	2558405.26	662704.47
保界12	2558056.97	663112.76
保界13	2558248.62	663275.54

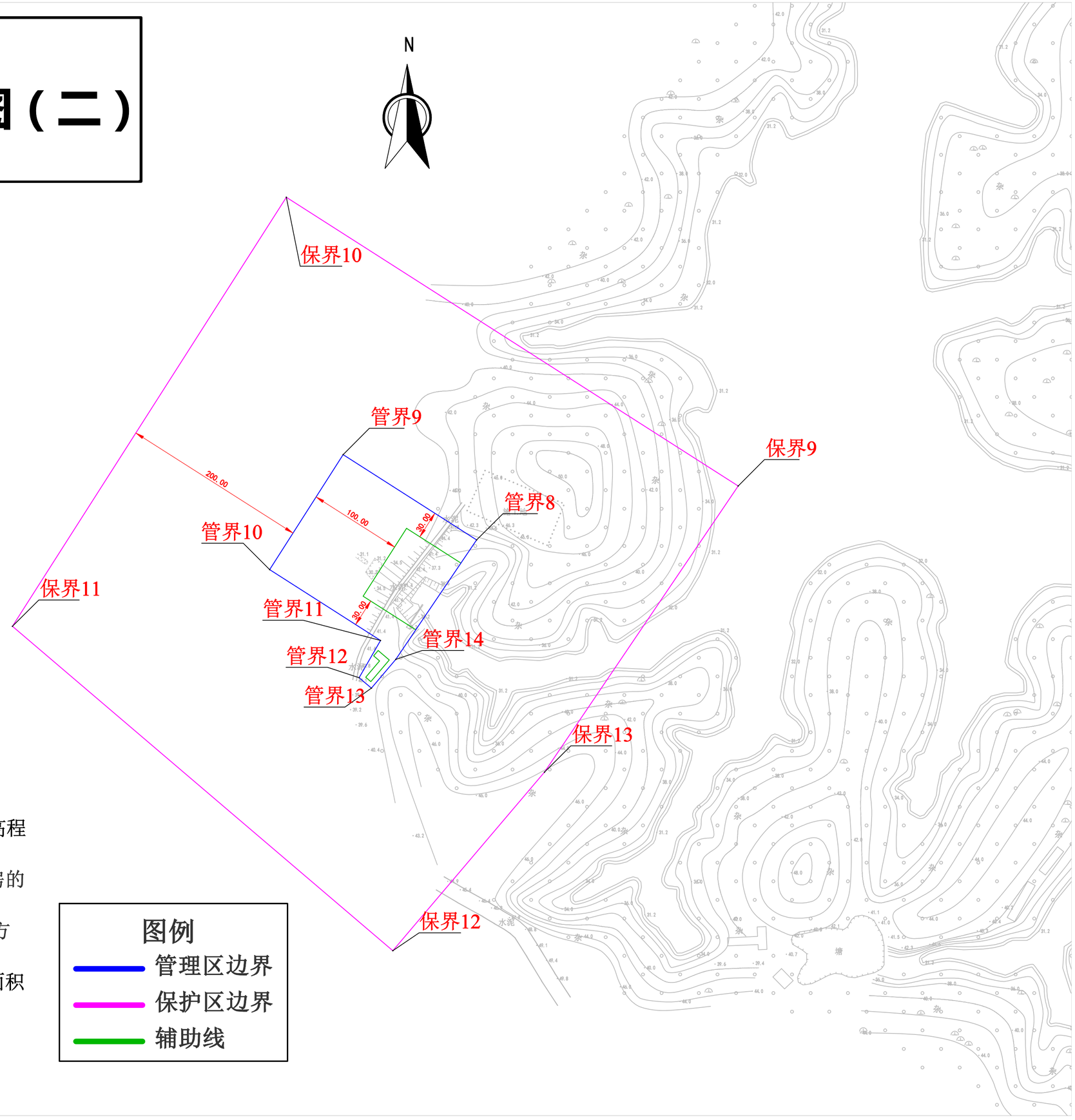

说明：

1、坐标系统：2000国家大地坐标系；高程系统：1985国家高程基准。

2、管理范围：水库工程挡水、泄水、引水建筑物及电站厂房的占地范围及其周边。牛角隆水库为中型水库，取三十米，主、副坝下游坝脚线外取一百米，工程区管理范围面积共0.18平方千米。

3、保护范围：管理范围边界外延二百米，工程区保护范围面积共1.30平方千米。

牛角隆水库工程区
管理范围和保护范围划界图（三）
1:2000

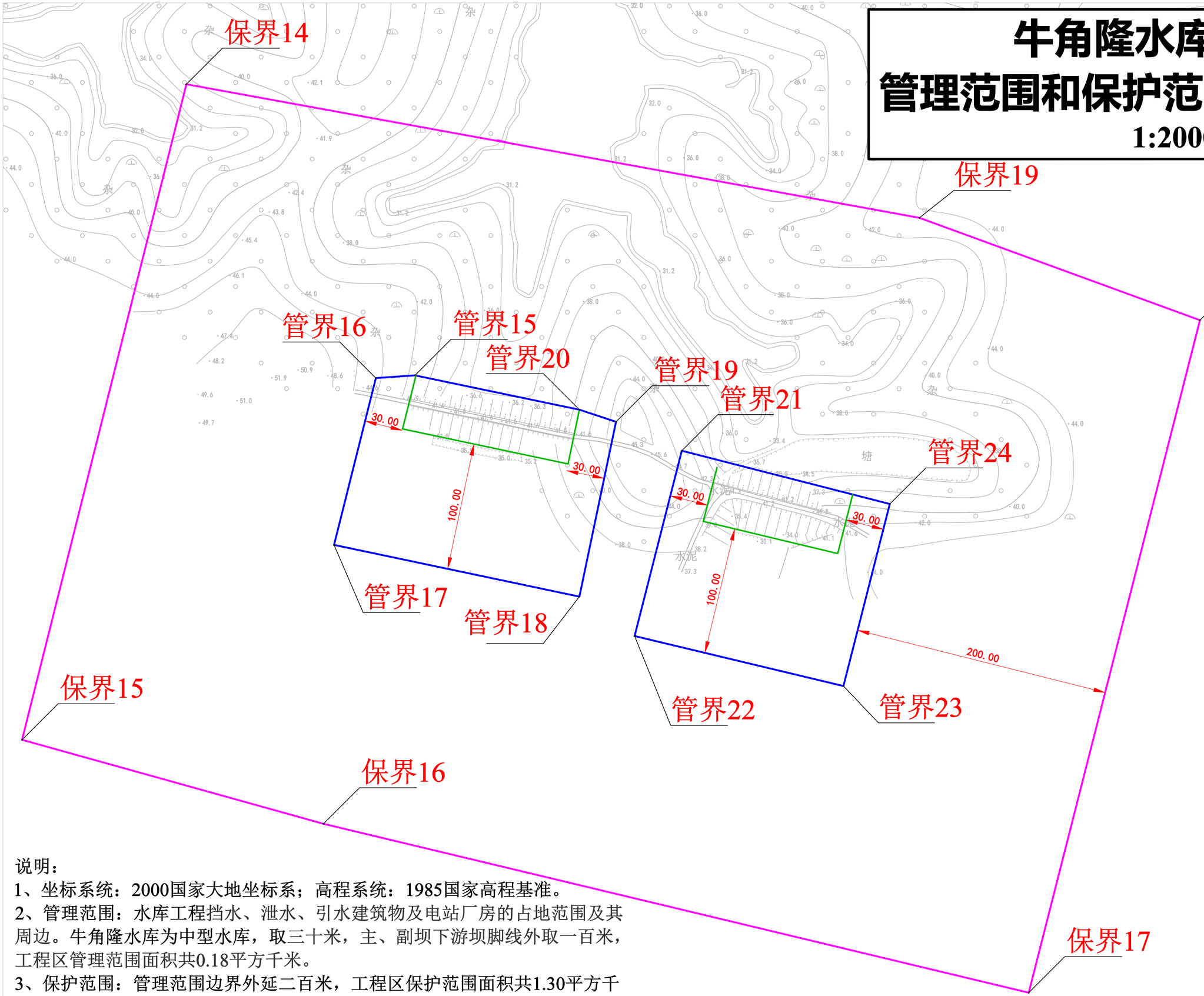

编号	坐 标 值(m)	
	X	Y
管界15	2557781.88	664061.89
管界16	2557779.76	664031.20
管界17	2557648.95	663998.42
管界18	2557608.39	664190.74
管界19	2557745.44	664219.42
管界20	2557754.92	664190.75
管界21	2557722.79	664271.03
管界22	2557577.48	664234.01
管界23	2557538.26	664397.68
管界24	2557680.99	664434.01
保界14	2558010.12	663882.75
保界15	2557496.11	663753.92
保界16	2557430.26	663990.12
保界17	2557297.81	664542.85
保界18	2557825.11	664677.07
保界19	2557905.38	664457.21

说明：

1、坐标系统：2000国家大地坐标系；高程系统：1985国家高程基准。

2、管理范围：水库工程挡水、泄水、引水建筑物及电站厂房的占地范围及其周边。牛角隆水库为中型水库，取三十米，主、副坝下游坝脚线外取一百米，工程区管理范围面积共0.18平方千米。

3、保护范围：管理范围边界外延二百米，工程区保护范围面积共1.30平方千米。

图例

- 管理区边界
- 保护区边界
- 辅助线

三溪水水库工程区管理范围和保护范围划界图 1:5000

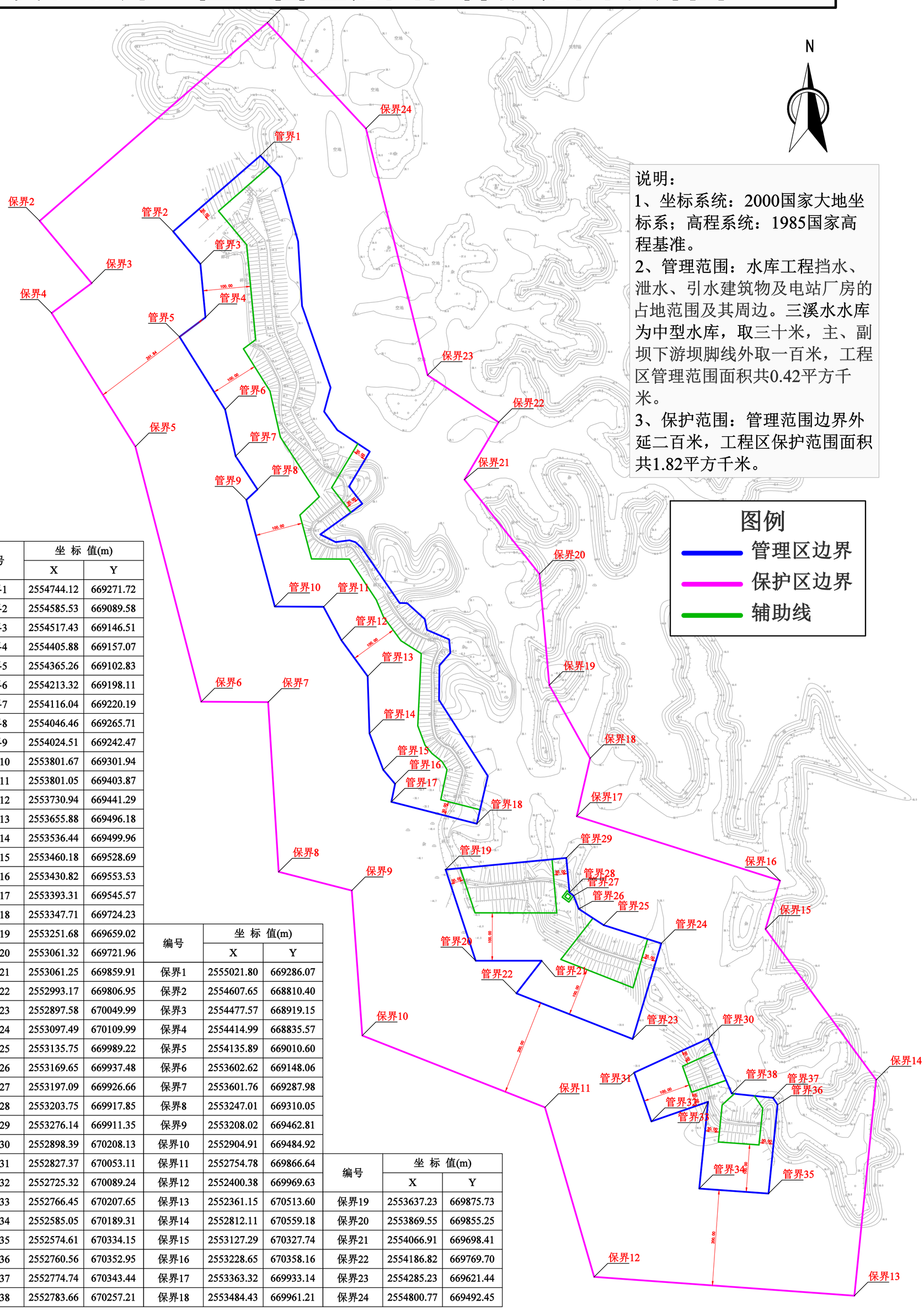

说明：

1、坐标系统：2000国家大地坐标系；高程系统：1985国家高程基准。

2、管理范围：水库工程挡水、泄水、引水建筑物及电站厂房的占地范围及其周边。三溪水水库为中型水库，取三十米，主、副坝下游坝脚线外取一百米，工程区管理范围面积共0.42平方千米。

3、保护范围：管理范围边界外延二百米，工程区保护范围面积共1.82平方千米。

编号	坐 标 值(m)	
	X	Y
管界1	2554744.12	669271.72
管界2	2554585.53	669089.58
管界3	2554517.43	669146.51
管界4	2554405.88	669157.07
管界5	2554365.26	669102.83
管界6	2554213.32	669198.11
管界7	2554116.04	669220.19
管界8	2554046.46	669265.71
管界9	2554024.51	669242.47
管界10	2553801.67	669301.94
管界11	2553801.05	669403.87
管界12	2553730.94	669441.29
管界13	2553655.88	669496.18
管界14	2553536.44	669499.96
管界15	2553460.18	669528.69
管界16	2553430.82	669553.53
管界17	2553393.31	669545.57
管界18	2553347.71	669724.23
管界19	2553251.68	669659.02
管界20	2553061.32	669721.96
管界21	2553061.25	669859.91
管界22	2552993.17	669806.95
管界23	2552897.58	670049.99
管界24	2553097.49	670109.99
管界25	2553135.75	669989.22
管界26	2553169.65	669937.48
管界27	2553197.09	669926.66
管界28	2553203.75	669917.85
管界29	2553276.14	669911.35
管界30	2552898.39	670208.13
管界31	2552827.37	670053.11
管界32	2552725.32	670089.24
管界33	2552766.45	670207.65
管界34	2552585.05	670189.31
管界35	2552574.61	670334.15
管界36	2552760.56	670352.95
管界37	2552774.74	670343.44
管界38	2552783.66	670257.21

编号	坐 标 值(m)	
	X	Y
保界1	2555021.80	669286.07
保界2	2554607.65	668810.40
保界3	2554477.57	668919.15
保界4	2554414.99	668835.57
保界5	2554135.89	669010.60
保界6	2553602.62	669148.06
保界7	2553601.76	669287.98
保界8	2553247.01	669310.05
保界9	2553208.02	669462.81
保界10	2552904.91	669484.92
保界11	2552754.78	669866.64
保界12	2552400.38	669969.63
保界13	2552361.15	670513.60
保界14	2552812.11	670559.18
保界15	2553127.29	670327.74
保界16	2553228.65	670358.16
保界17	2553363.32	669933.14
保界18	2553484.43	669961.21

编号	坐 标 值(m)	
	X	Y
保界19	2553637.23	669875.73
保界20	2553869.55	669855.25
保界21	2554066.91	669698.41
保界22	2554186.82	669769.70
保界23	2554285.23	669621.44
保界24	2554800.77	669492.45

五里牌水库工程区
管理范围和保护范围划界图
1:3000

编号	坐 标 值(m)	
	X	Y
管界1	2545677.82	683621.62
管界2	2545696.55	683599.79
管界3	2545714.15	683540.85
管界4	2545668.20	683528.18
管界5	2545675.96	683476.98
管界6	2545654.57	683473.95
管界7	2545638.53	683496.01
管界8	2545634.15	683525.31
管界9	2545605.80	683521.40
管界10	2545542.29	683467.66
管界11	2545323.53	683714.77
管界12	2545512.70	683875.19
保界1	2545862.36	683770.90
保界2	2545964.23	683402.31
保界3	2545892.54	683382.55
保界4	2545903.94	683307.27
保界5	2545613.77	683266.17
保界6	2545522.16	683188.67
保界7	2545038.37	683735.16
保界8	2545536.26	684157.42

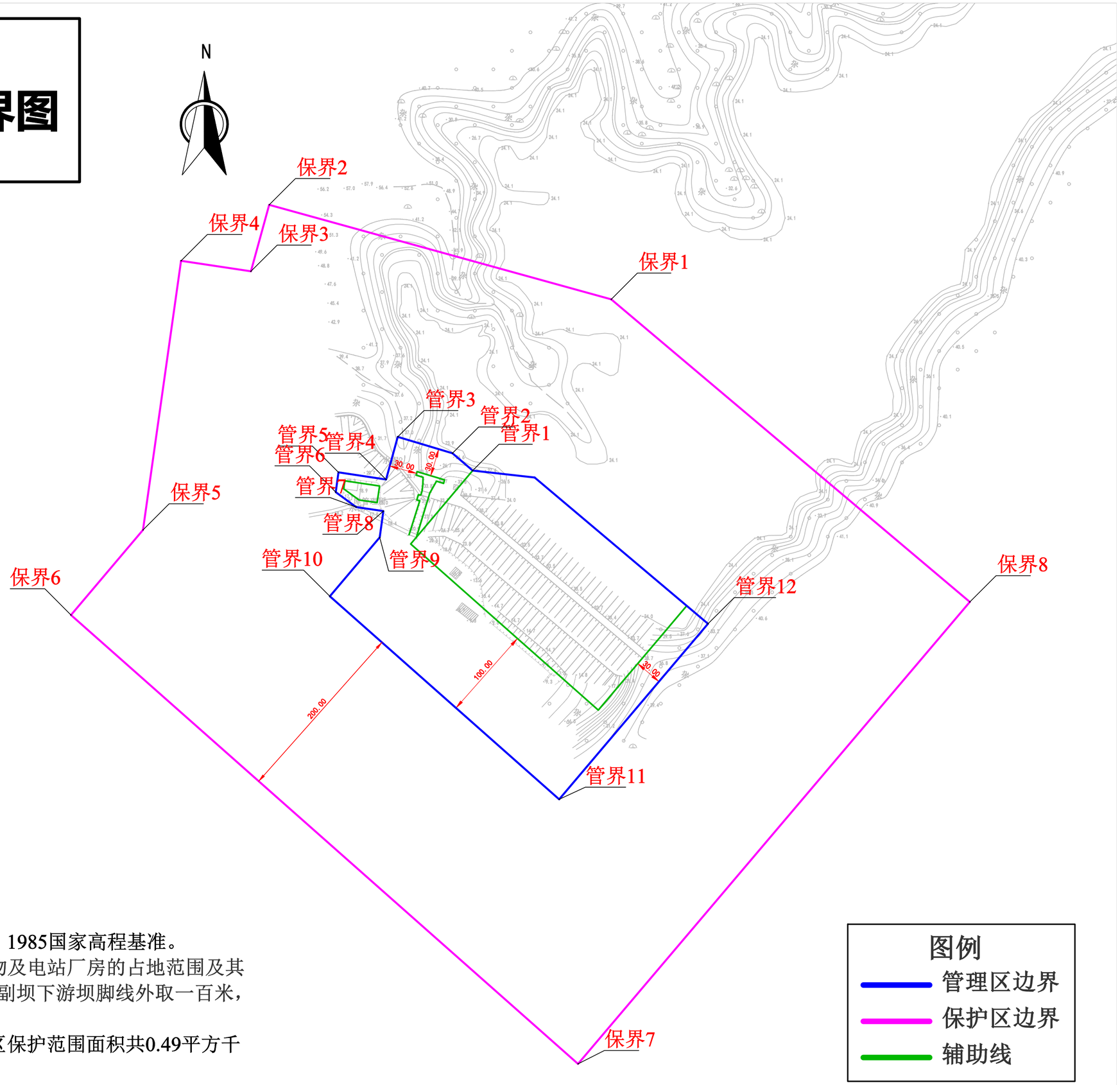

说明：

1、坐标系统：2000国家大地坐标系；高程系统：1985国家高程基准。

2、管理范围：水库工程挡水、泄水、引水建筑物及电站厂房的占地范围及其周边。五里牌水库为中型水库，取三十米，主、副坝下游坝脚线外取一百米，工程区管理范围面积共0.08平方千米。

3、保护范围：管理范围边界外延二百米，工程区保护范围面积共0.49平方千米。

巷口水库工程区
管理范围和保护范围划界图
1:8000

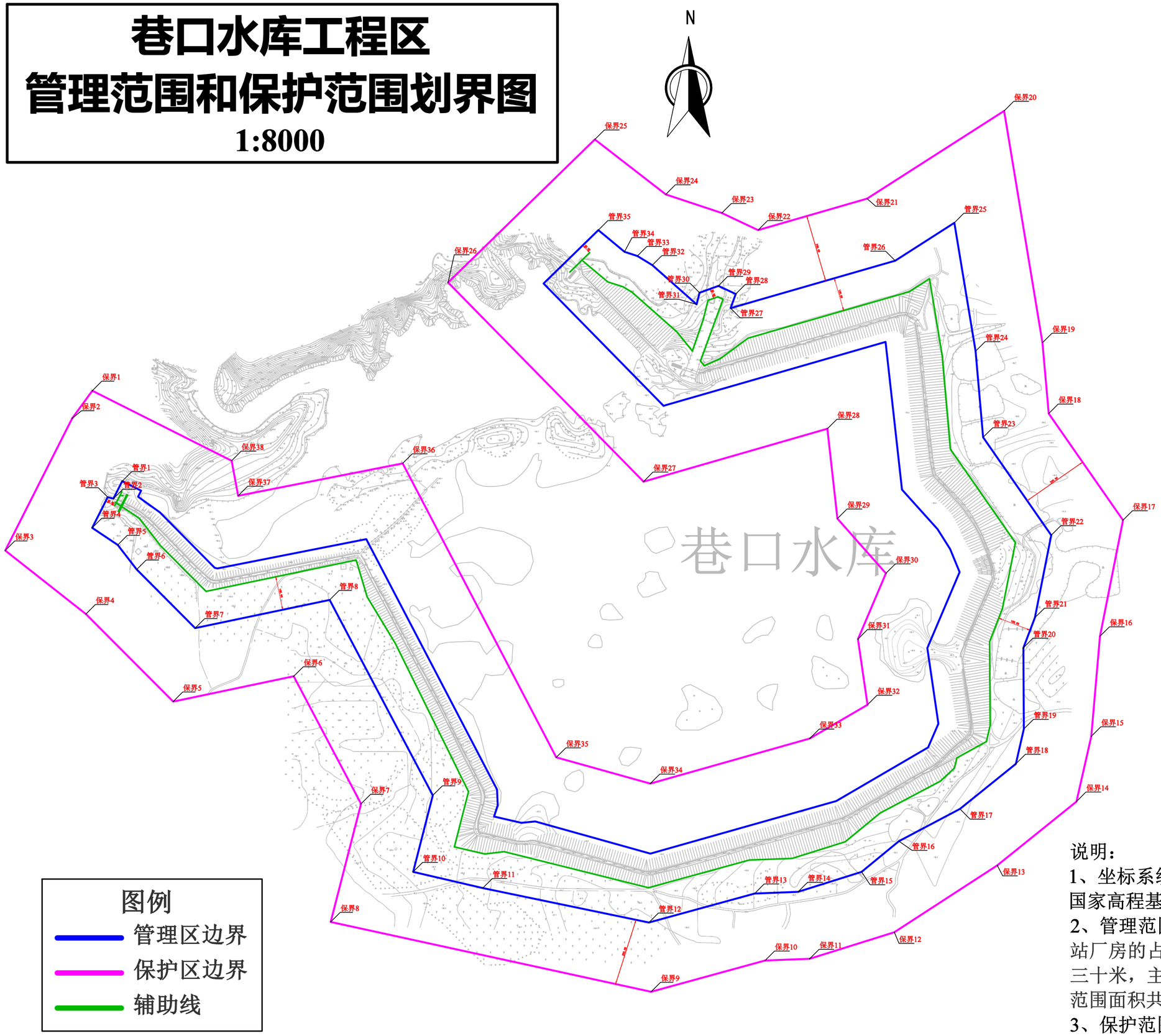

编号	坐 标 值(m)	
	X	Y
管界1	2552014.10	691740.48
管界2	2551962.18	691714.39
管界3	2551966.55	691697.47
管界4	2551875.63	691651.48
管界5	2551824.73	691727.18
管界6	2551751.75	691783.30
管界7	2551577.80	691956.84
管界8	2551661.43	692356.04
管界9	2551081.25	692662.28
管界10	2550854.02	692603.92
管界11	2550806.06	692810.69
管界12	2550703.62	693303.63
管界13	2550789.76	693617.57
管界14	2550794.79	693746.29
管界15	2550853.99	693935.11
管界16	2550945.04	694045.89
管界17	2551041.03	694227.00
管界18	2551174.88	694393.01
管界19	2551278.49	694416.62
管界20	2551519.24	694415.18
管界21	2551608.97	694449.51
管界22	2551853.60	694498.00
管界23	2552144.35	694295.70
管界24	2552400.04	694273.34
管界25	2552781.15	694210.27
管界26	2552668.67	694034.78
管界27	2552527.72	693546.04
管界28	2552569.72	693561.38
管界29	2552593.93	693509.93
管界30	2552573.67	693453.93
管界31	2552538.99	693445.28
管界32	2552655.40	693313.75
管界33	2552682.61	693269.43
管界34	2552695.03	693231.10
管界35	2552759.50	693153.79

编号	坐 标 值(m)	
	X	Y
保界1	2552282.60	691651.55
保界2	2552200.39	691591.62
保界3	2551808.24	691393.26
保界4	2551619.62	691632.61
保界5	2551359.83	691891.79
保界6	2551434.77	692249.52
保界7	2551056.20	692449.35
保界8	2550705.46	692359.27
保界9	2550498.01	693310.10
保界10	2550590.81	693648.33
保界11	2550595.98	693780.71
保界12	2550674.79	694032.06
保界13	2550873.30	694337.60
保界14	2551062.76	694572.59
保界15	2551256.58	694616.76
保界16	2551553.40	694642.39
保界17	2551898.08	694710.71
保界18	2552214.85	694490.30
保界19	2552425.11	694471.91
保界20	2553113.39	694358.01
保界21	2552852.77	693951.38
保界22	2552759.47	693627.87
保界23	2552810.23	693519.96
保界24	2552865.53	693353.75
保界25	2553028.63	693143.33
保界26	2552603.96	692707.75
保界27	2552012.68	693287.77
保界28	2552169.66	693833.53
保界29	2551902.96	693863.29
保界30	2551740.24	694006.98
保界31	2551545.04	693924.02
保界32	2551350.10	693952.48
保界33	2551249.99	693780.89
保界34	2551116.18	693307.70
保界35	2551193.97	693028.72
保界36	2552067.00	692573.02
保界37	2551970.83	692084.61
保界38	2552074.81	692065.12

说明：

1、坐标系统：2000国家大地坐标系；高程系统：1985国家高程基准。

2、管理范围：水库工程挡水、泄水、引水建筑物及电站厂房的占地范围及其周边。巷口水库为中型水库，取三十米，主、副坝下游坝脚线外取一百米，工程区管理范围面积共1.32平方千米。

3、保护范围：管理范围边界外延二百米，工程区保护范围面积共4.02平方千米。

龙潭水库库区管理范围划界图

1:9000

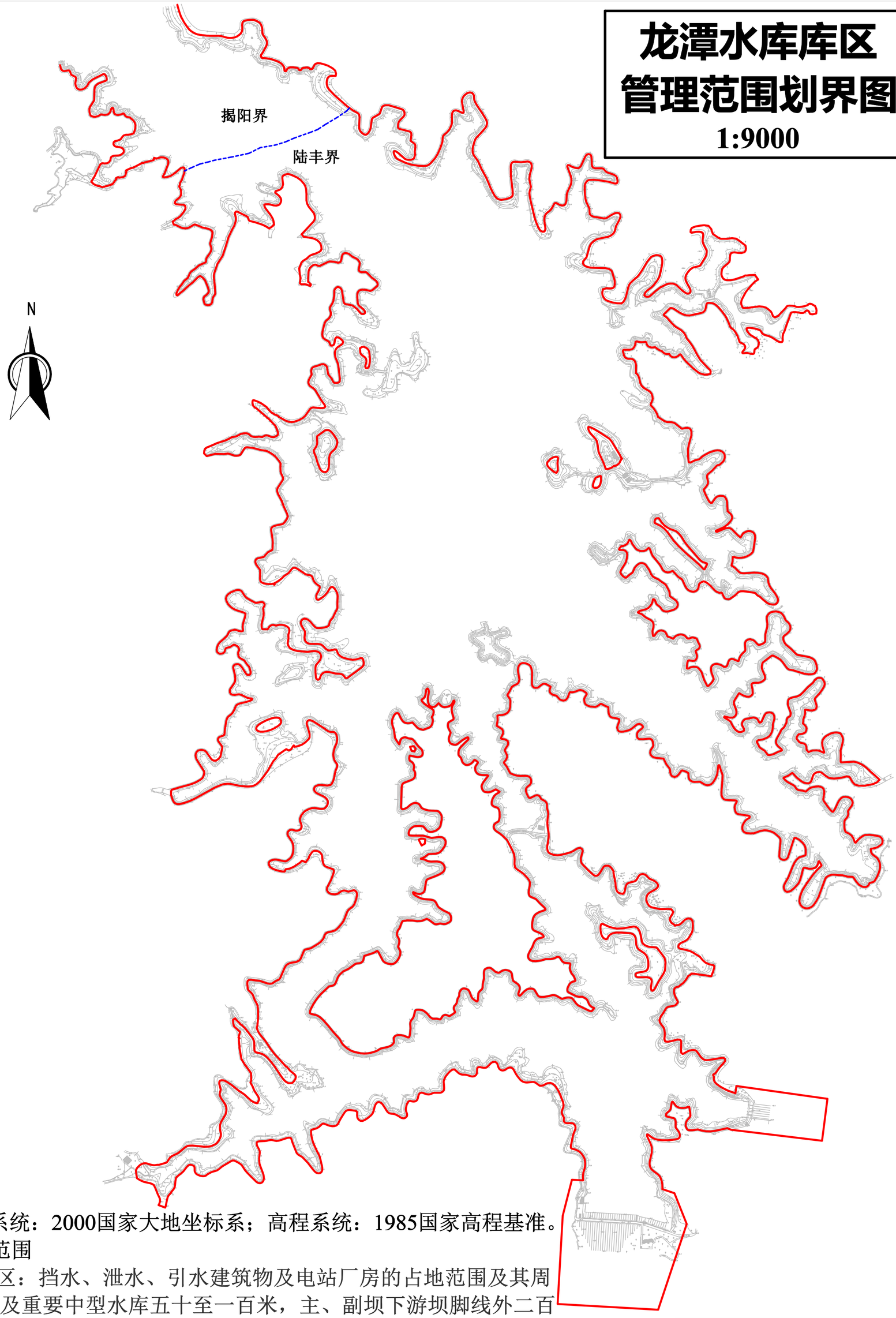

说明：

1、坐标系统：2000国家大地坐标系；高程系统：1985国家高程基准。

2、管理范围

工程区：挡水、泄水、引水建筑物及电站厂房的占地范围及其周边。大型及重要中型水库五十至一百米，主、副坝下游坝脚线外二百至三百米；中型水库三十至五十米，主、副坝下游坝脚线外一百至二百米。

库区：水库坝址上游坝顶高程线或土地征用线以下的土地和水域。

龙潭水库库区管理范围面积为5.22平方千米。

图例

管理区边界

箖投围水库库区管理范围划界图

1:6000

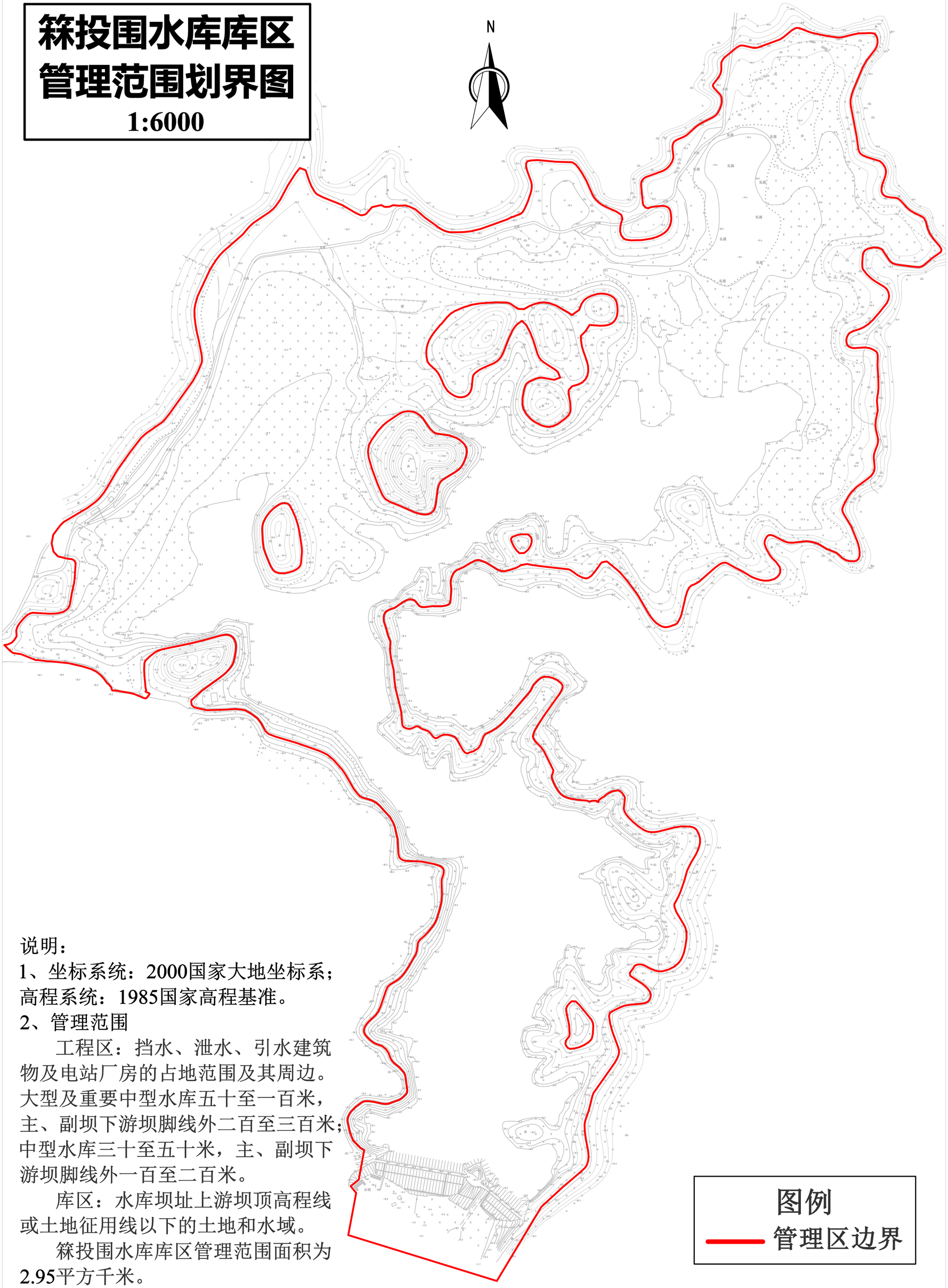

说明：

1、坐标系统：2000国家大地坐标系；高程系统：1985国家高程基准。

2、管理范围

工程区：挡水、泄水、引水建筑物及电站厂房的占地范围及其周边。大型及重要中型水库五十至一百米，主、副坝下游坝脚线外二百至三百米；中型水库三十至五十米，主、副坝下游坝脚线外一百至二百米。

库区：水库坝址上游坝顶高程线或土地征用线以下的土地和水域。

箖投围水库库区管理范围面积为2.95平方千米。

图例

管理区边界

牛角隆水库库区管理范围划界图

1:8000

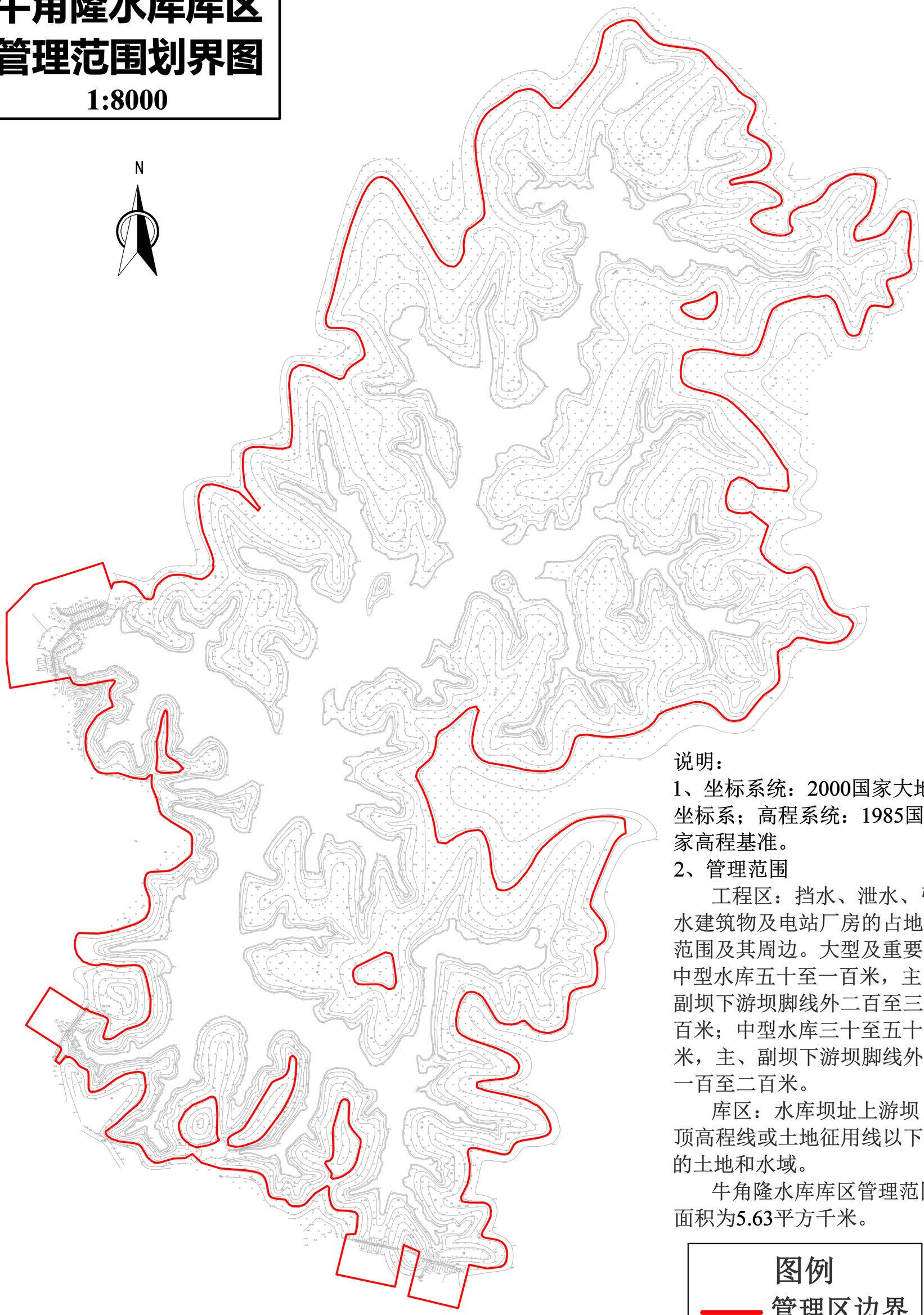

说明：

1、坐标系统：2000国家大地坐标系；高程系统：1985国家高程基准。

2、管理范围

工程区：挡水、泄水、引水建筑物及电站厂房的占地范围及其周边。大型及重要中型水库五十至一百米，主、副坝下游坝脚线外二百至三百米；中型水库三十至五十米，主、副坝下游坝脚线外一百至二百米。

库区：水库坝址上游坝顶高程线或土地征用线以下的土地和水域。

牛角隆水库库区管理范围面积为5.63平方千米。

图例

管理区边界

三溪水水库库区管理范围划界图

1:9000

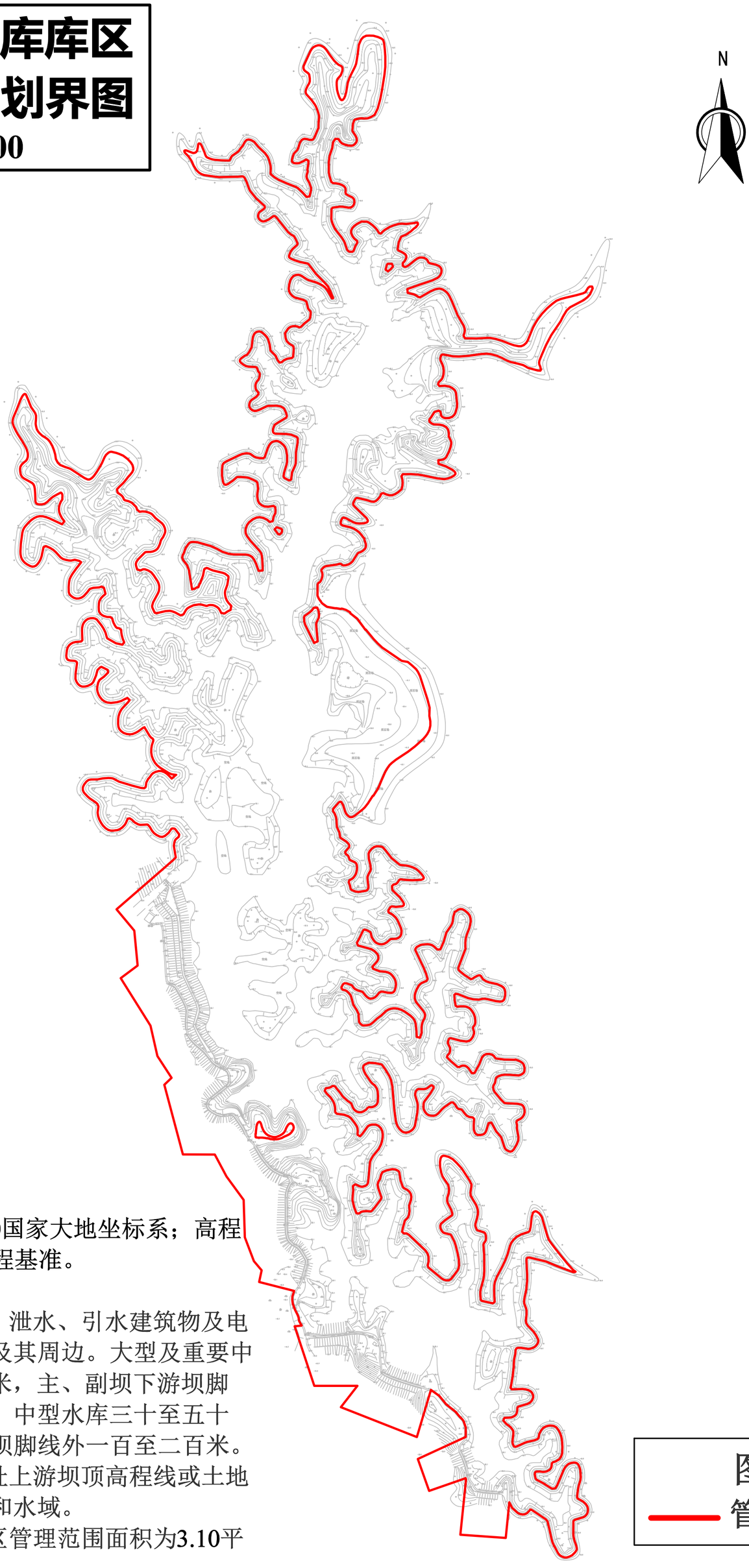

说明：

1、坐标系统：2000国家大地坐标系；高程系统：1985国家高程基准。

2、管理范围

工程区：挡水、泄水、引水建筑物及电站厂房的占地范围及其周边。大型及重要中型水库五十至一百米，主、副坝下游坝脚线外二百至三百米；中型水库三十至五十米，主、副坝下游坝脚线外一百至二百米。

库区：水库坝址上游坝顶高程线或土地征用线以下的土地和水域。

三溪水水库库区管理范围面积为3.10平方千米。

图例

管理区边界

五里牌水库库区
管理范围划界图

1:9000

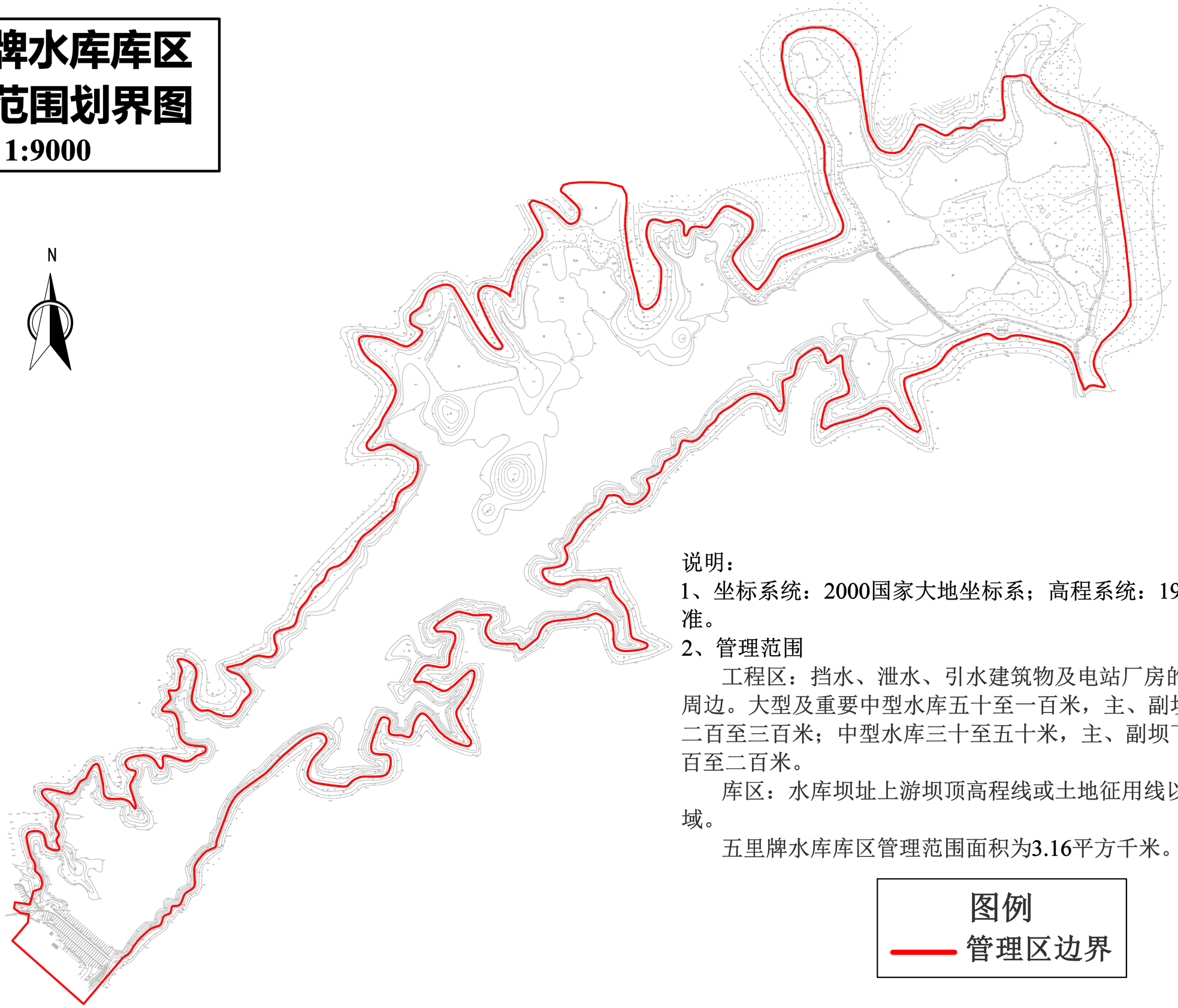

说明：

1、坐标系统：2000国家大地坐标系；高程系统：1985国家高程基准。

2、管理范围

工程区：挡水、泄水、引水建筑物及电站厂房的占地范围及其周边。大型及重要中型水库五十至一百米，主、副坝下游坝脚线外二百至三百米；中型水库三十至五十米，主、副坝下游坝脚线外一百至二百米。

库区：水库坝址上游坝顶高程线或土地征用线以下的土地和水域。

五里牌水库库区管理范围面积为3.16平方千米。

图例

管理区边界

巷口水库库区
管理范围划界图
1:6000

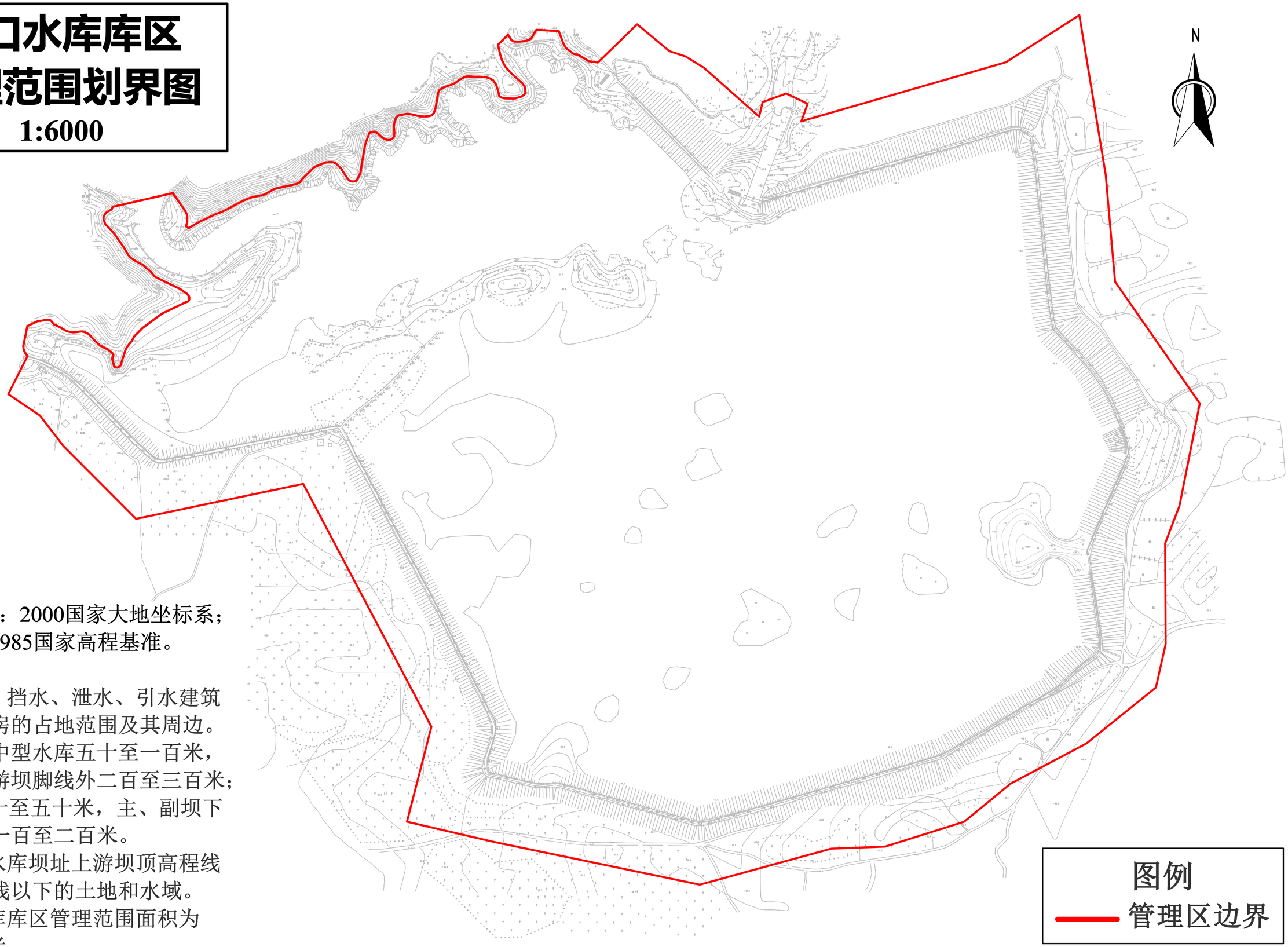

说明：

1、坐标系统：2000国家大地坐标系；高程系统：1985国家高程基准。

2、管理范围

工程区：挡水、泄水、引水建筑物及电站厂房的占地范围及其周边。大型及重要中型水库五十至一百米，主、副坝下游坝脚线外二百至三百米；中型水库三十至五十米，主、副坝下游坝脚线外一百至二百米。

库区：水库坝址上游坝顶高程线或土地征用线以下的土地和水域。

龙潭水库库区管理范围面积为3.70平方千米。

龙潭水库库区保护范围划界图 1:16000

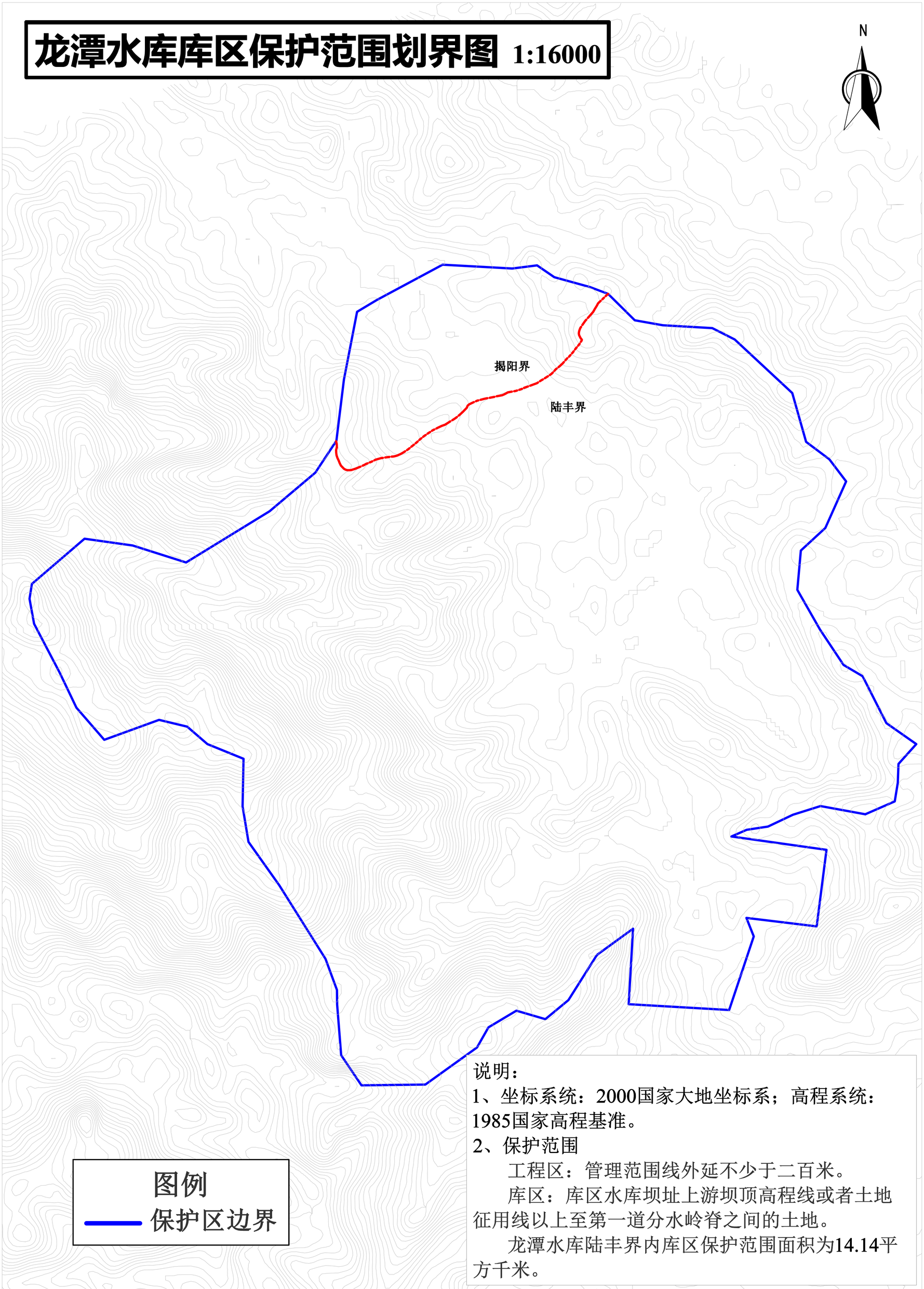

说明：

1、坐标系统：2000国家大地坐标系；高程系统：1985国家高程基准。

2、保护范围

工程区：管理范围线外延不少于二百米。

库区：库区水库坝址上游坝顶高程线或者土地征用线以上至第一道分水岭脊之间的土地。

龙潭水库陆丰界内库区保护范围面积为14.14平方千米。

箖投围水库库区保护范围划界图

1:10000

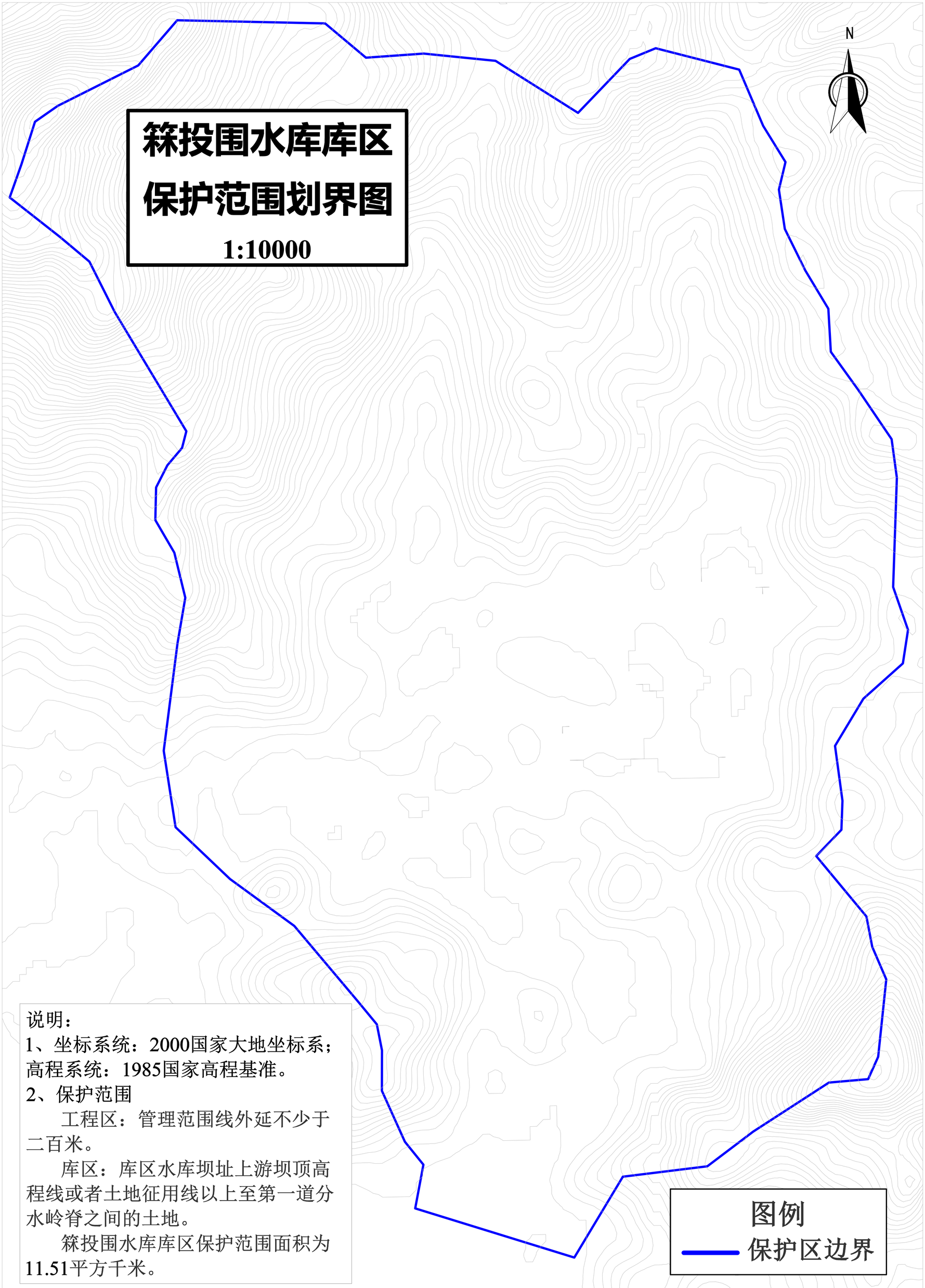

说明：

1、坐标系统：2000国家大地坐标系；高程系统：1985国家高程基准。

2、保护范围

工程区：管理范围线外延不少于二百米。

库区：库区水库坝址上游坝顶高程线或者土地征用线以上至第一道分水岭脊之间的土地。

箖投围水库库区保护范围面积为11.51平方千米。

牛角隆水库库区保护范围划界图

1:11000

图例

保护区边界

说明：

1、坐标系统：2000国家大地坐标系；高程系统：1985国家高程基准。

2、保护范围

工程区：管理范围线外延不少于二百米。

库区：库区水库坝址上游坝顶高程线或者土地征用线以上至第一道分水岭脊之间的土地。

牛角隆水库库区保护范围面积为6.21平方千米。

三溪水水库库区保护范围划界图

1:11000

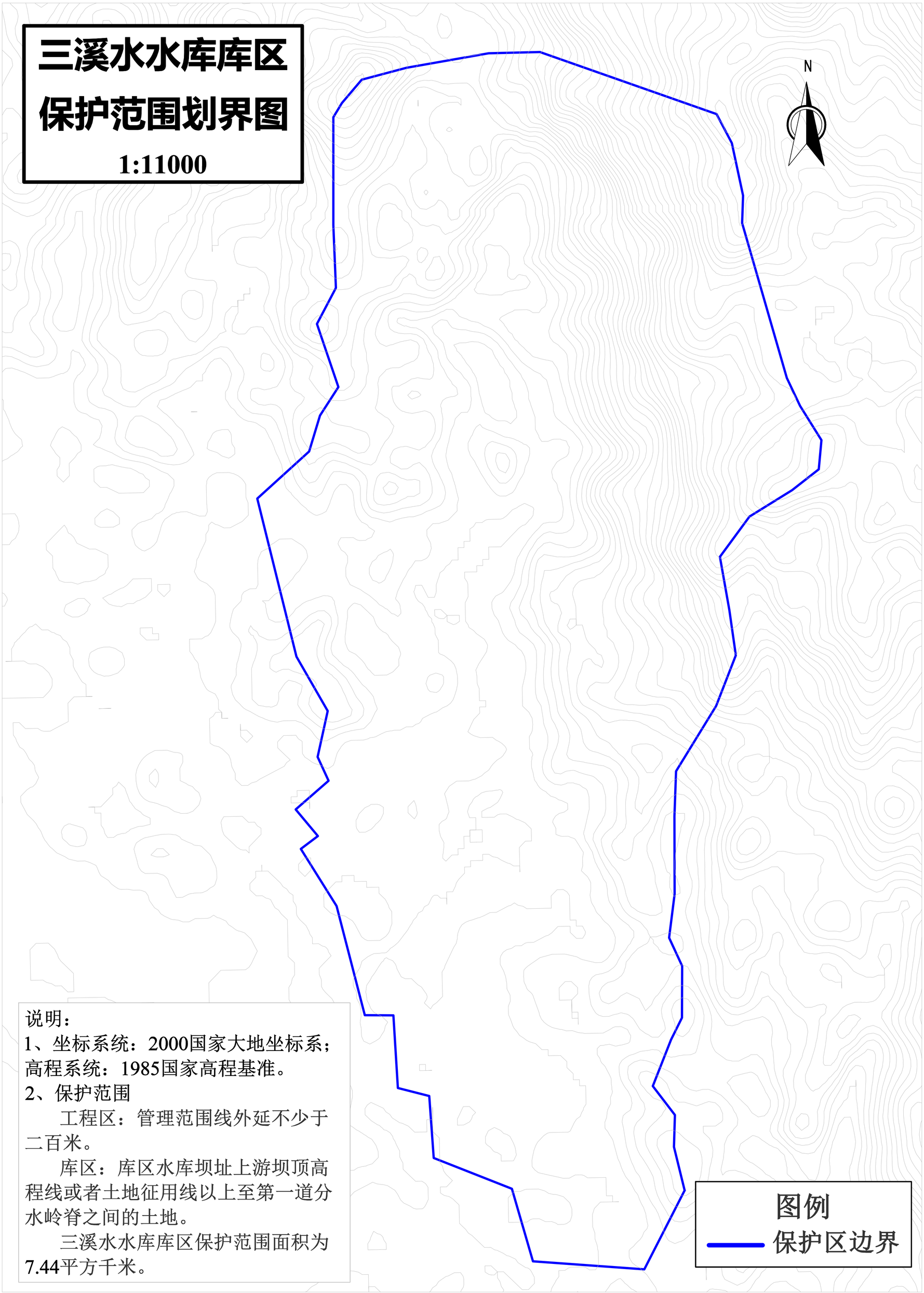

说明：

1、坐标系统：2000国家大地坐标系；高程系统：1985国家高程基准。

2、保护范围

工程区：管理范围线外延不少于二百米。

库区：库区水库坝址上游坝顶高程线或者土地征用线以上至第一道分水岭脊之间的土地。

三溪水水库库区保护范围面积为7.44平方千米。

五里牌水库库区保护范围划界图

1:13000

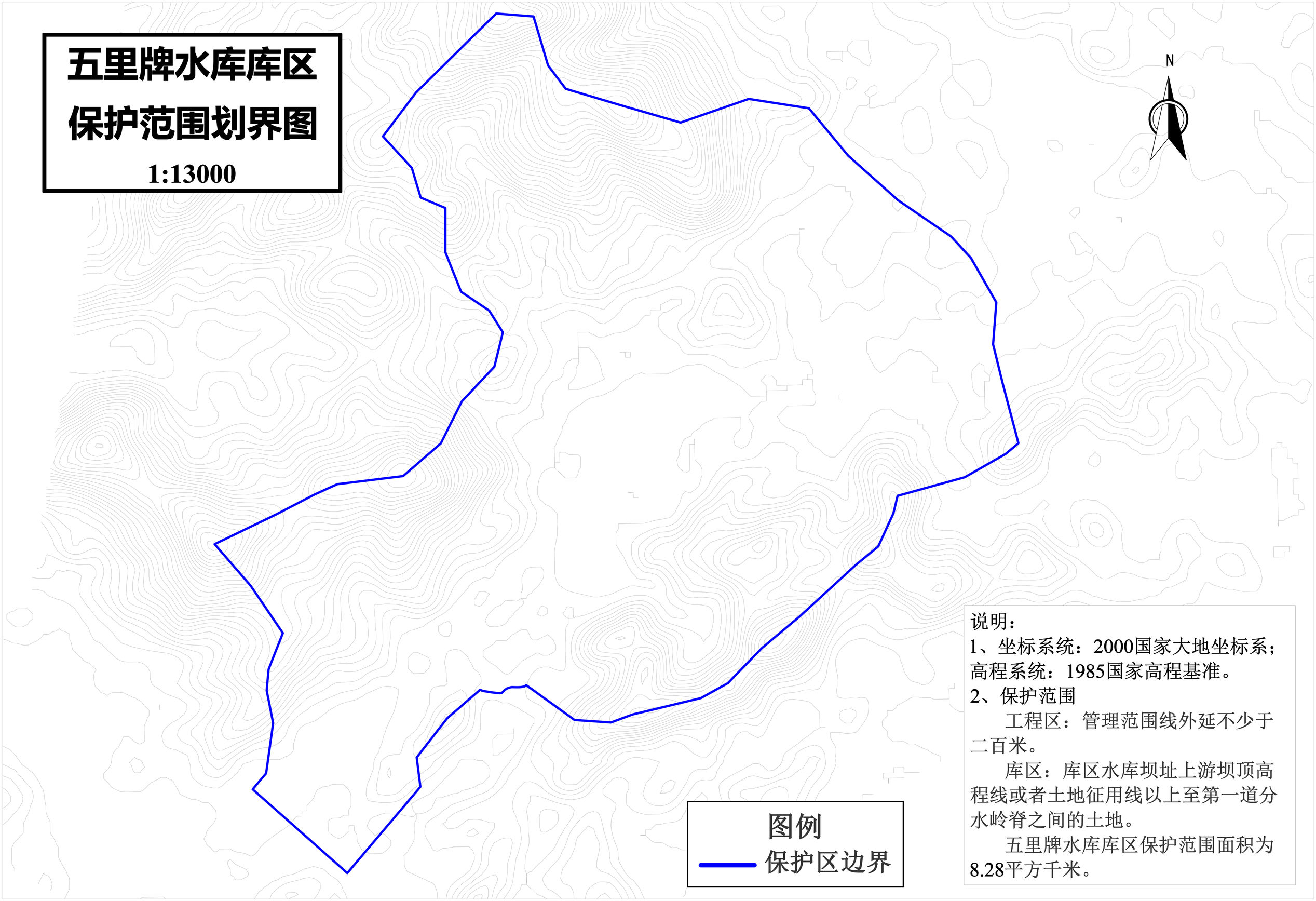

说明：

1、坐标系统：2000国家大地坐标系；高程系统：1985国家高程基准。

2、保护范围

工程区：管理范围线外延不少于二百米。

库区：库区水库坝址上游坝顶高程线或者土地征用线以上至第一道分水岭脊之间的土地。

五里牌水库库区保护范围面积为8.28平方千米。

巷口水库库区
保护范围划界图

1:7000

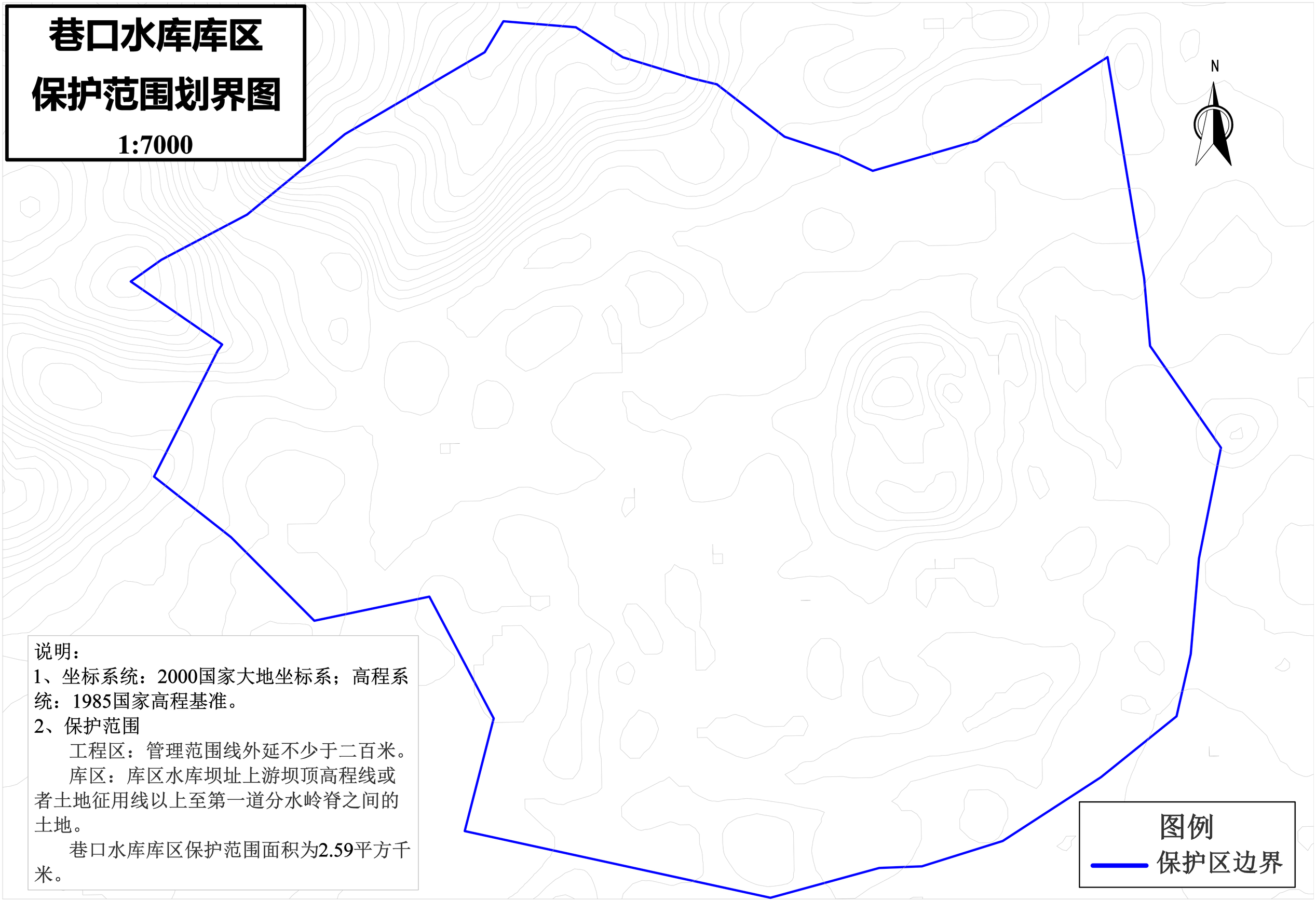

说明：

1、坐标系统：2000国家大地坐标系；高程系统：1985国家高程基准。

2、保护范围

工程区：管理范围线外延不少于二百米。

库区：库区水库坝址上游坝顶高程线或者土地征用线以上至第一道分水岭脊之间的土地。

巷口水库库区保护范围面积为2.59平方千米。

螺河桥闸管理范围和保护范围划界图 1:5000

编号	坐 标 值(m)		编号	坐 标 值(m)	
	X	Y		X	Y
管界1	2541199.16	665808.32	保界1	2541464.47	665635.63
管界2	2541088.35	665796.43	保界2	2541147.40	665601.62
管界3	2541001.84	665751.20	保界3	2541035.78	665543.26
管界4	2540891.50	665768.80	保界4	2540906.36	665563.90
管界5	2540827.38	665748.76	保界5	2540878.63	665555.24
管界6	2540706.63	665722.41	保界6	2540826.04	665543.76
管界7	2540628.22	665609.55	保界7	2540747.64	665430.90
管界8	2540177.74	665511.24	保界8	2540019.19	665271.93
管界9	2540079.02	666036.94	保界9	2539838.83	666232.34
管界10	2540184.93	666038.99	保界10	2540167.68	666238.69
管界11	2540430.01	666076.78	保界11	2540384.82	666272.18
管界12	2540568.58	666119.88	保界12	2540518.15	666313.65
管界13	2540641.03	666135.15	保界13	2540585.70	666327.88
管界14	2540831.09	666204.86	保界14	2540708.97	666373.10
管界15	2540899.20	666291.43	保界15	2540765.54	666444.99
管界16	2541021.57	666362.85	保界16	2541136.03	666661.21

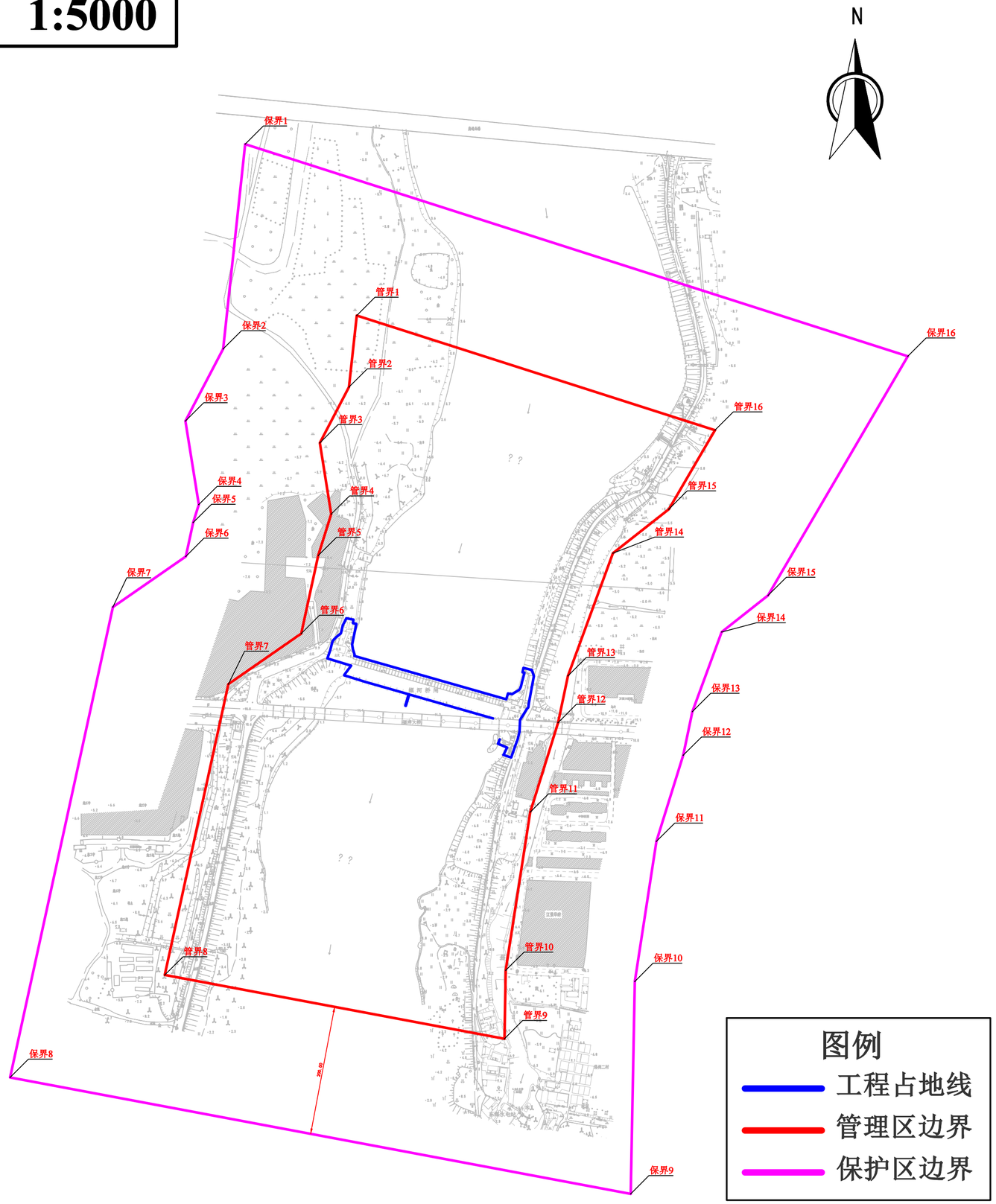

说明：

1、坐标系统：2000国家大地坐标系；高程系统：1985国家高程基准。

2、管理范围：水闸工程各组成部分（包括上游引水渠、闸室、下游消能防冲工程和两岸联接建筑物等）的覆盖范围以及水闸上、下游、两侧的宽度，螺河桥闸为大型水闸，上、下游宽度取五百米，两侧宽度取五十米，管理范围面积共0.51平方千米。

3、保护范围：管理范围边界外延二百米，保护范围面积共0.83平方千米。

乌坎水闸管理范围和保护范围划界图 1:5000

编号	坐 标 值(m)	
	X	Y
管界1	2535119.51	673304.92
管界2	2534878.84	673289.47
管界3	2534902.85	673251.73
管界4	2534800.67	673090.31
管界5	2534609.90	673114.43
管界6	2534481.54	673104.68
管界7	2534402.80	673074.21
管界8	2534037.81	673508.36
管界9	2534223.15	673681.46
管界10	2534279.75	673728.06
管界11	2534385.69	673765.66
管界12	2534532.75	673782.14
管界13	2534734.88	673867.78
管界14	2534793.53	673837.94
管界15	2534823.72	673839.65
管界16	2535124.88	673952.82
保界1	2535317.96	673117.25
保界2	2535043.26	673099.61
保界3	2534901.68	672875.95
保界4	2534604.89	672913.48
保界5	2534526.15	672907.49
保界6	2534341.68	672836.12
保界7	2533762.56	673524.96
保界8	2534091.20	673831.88
保界9	2534179.74	673904.79
保界10	2534340.51	673961.84
保界11	2534481.54	673977.65
保界12	2534742.60	674088.27
保界13	2534816.58	674050.62
保界14	2535327.29	674242.54

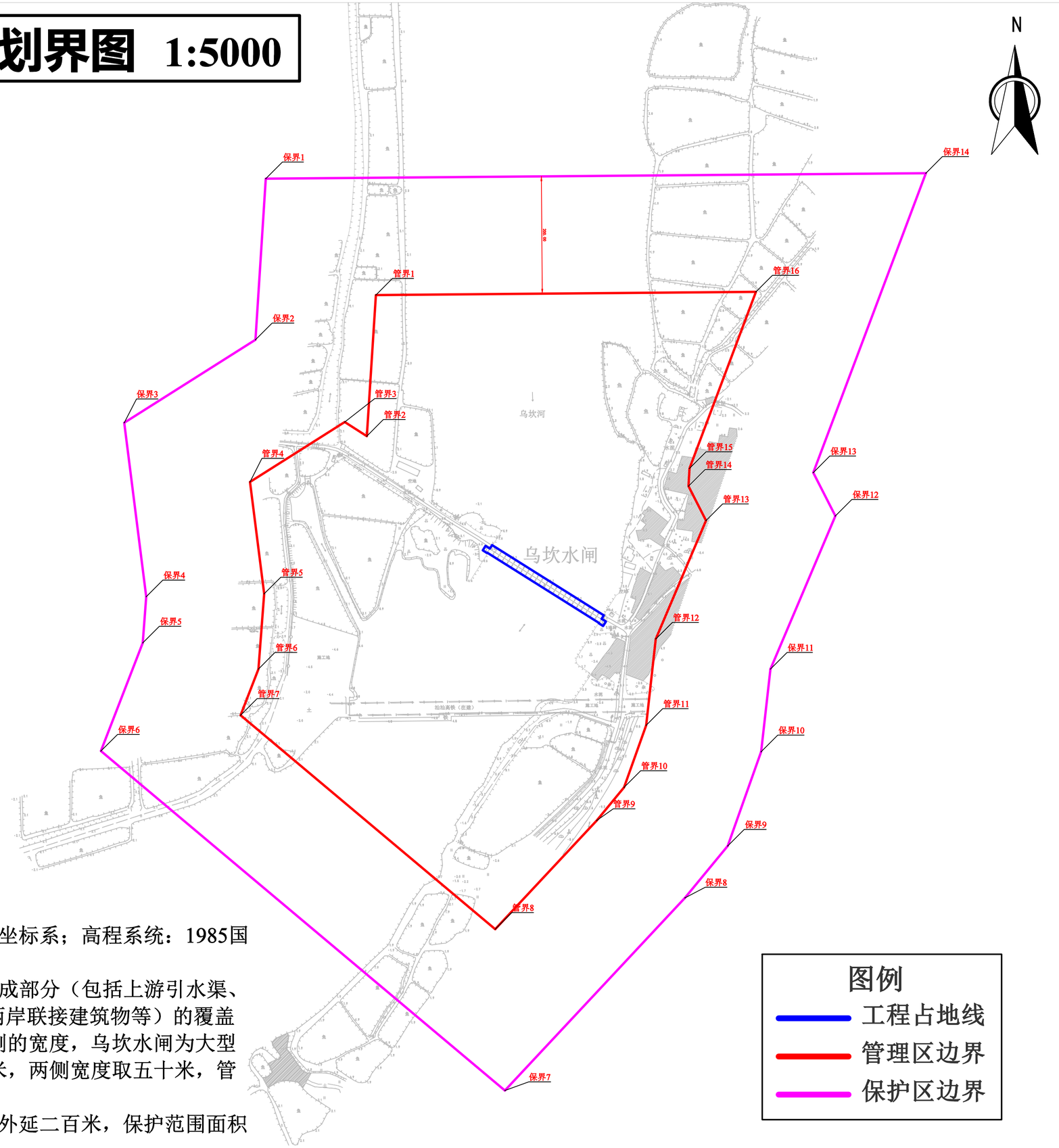

说明：

1、坐标系统：2000国家大地坐标系；高程系统：1985国家高程基准。

2、管理范围：水闸工程各组成部分（包括上游引水渠、闸室、下游消能防冲工程和两岸联接建筑物等）的覆盖范围以及水闸上、下游、两侧的宽度，乌坎水闸为大型水闸，上、下游宽度取五百米，两侧宽度取五十米，管理范围面积共0.62平方千米。

3、保护范围：管理范围边界外延二百米，保护范围面积共0.82平方千米。

八万河水闸管理范围和保护范围划界图 1:3000

编号	坐 标 值(m)	
	X	Y
管界1	2541269.09	682887.83
管界2	2541196.33	682902.92
管界3	2541011.57	683029.96
管界4	2540990.05	683110.85
管界5	2540849.15	683277.93
管界6	2540822.96	683285.37
管界7	2540779.43	683355.23
管界8	2540896.86	683449.24
管界9	2540995.17	683296.32
管界10	2541095.27	683240.19
管界11	2541147.69	683196.42
管界12	2541226.39	683157.73
管界13	2541347.46	683120.63
保界1	2541402.06	682655.97
保界2	2541116.23	682715.29
保界3	2540837.30	682907.06
保界4	2540808.29	683016.16
保界5	2540735.69	683102.24
保界6	2540694.04	683114.07
保界7	2540515.71	683400.31
保界8	2540945.10	683744.04
保界9	2541136.46	683446.39
保界10	2541209.25	683405.58
保界11	2541257.46	683365.31
保界12	2541300.28	683344.26
保界13	2541602.60	683251.63

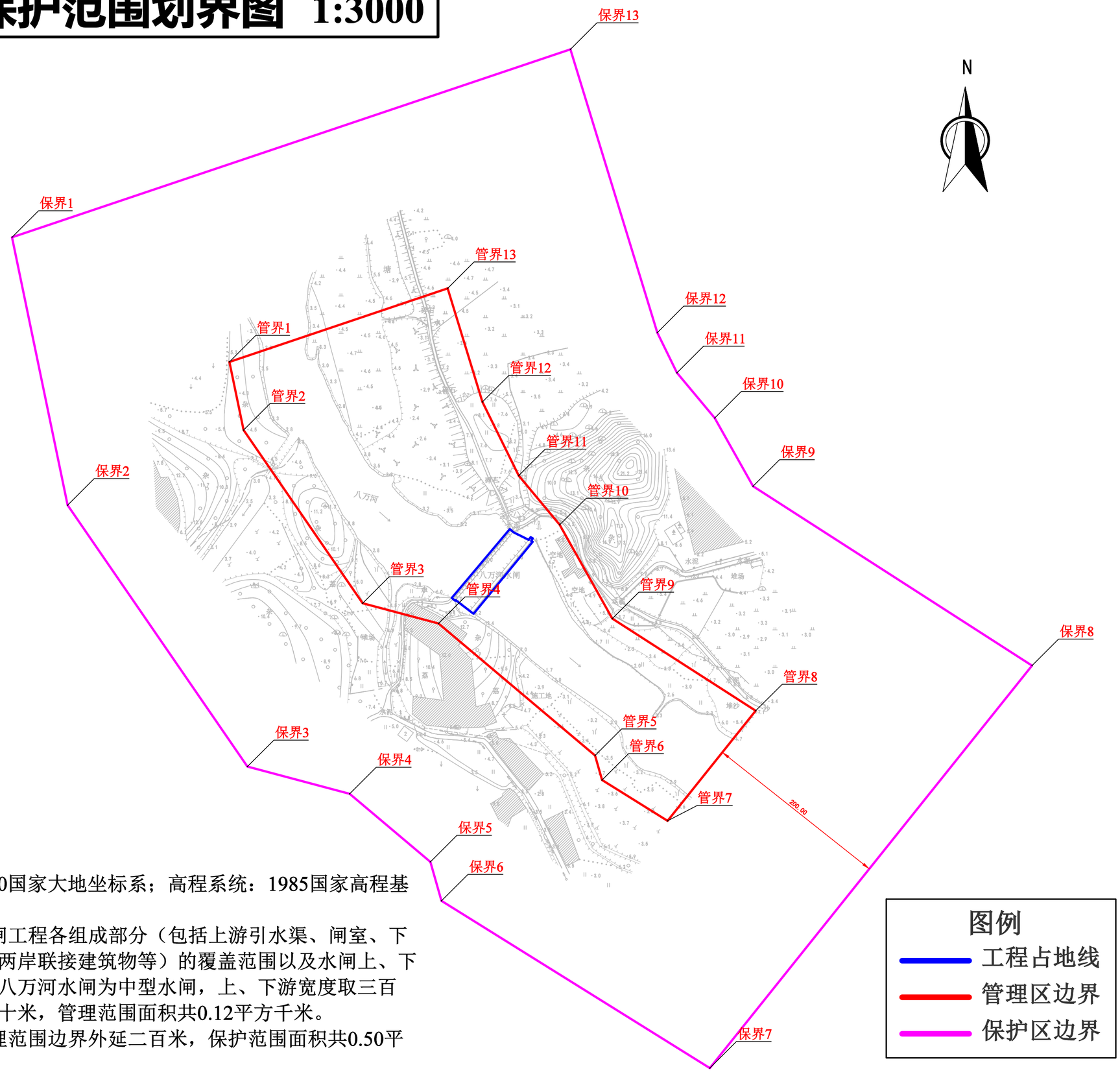

说明：

1、坐标系统：2000国家大地坐标系；高程系统：1985国家高程基准。

2、管理范围：水闸工程各组成部分（包括上游引水渠、闸室、下游消能防冲工程和两岸联接建筑物等）的覆盖范围以及水闸上、下游、两侧的宽度，八万河水闸为中型水闸，上、下游宽度取三百米，两侧宽度取三十米，管理范围面积共0.12平方千米。

3、保护范围：管理范围边界外延二百米，保护范围面积共0.50平方千米。

盐埕尾十四孔水闸管理范围和保护范围划界图 1:3000

编号	坐 标 值(m)	
	X	Y
管界1	2531294.98	656934.80
管界2	2531126.00	656857.40
管界3	2531016.52	656822.14
管界4	2530956.21	656834.30
管界5	2530902.82	656803.93
管界6	2530859.13	656980.76
管界7	2530954.70	656998.90
管界8	2531035.77	657062.72
管界9	2531220.97	657131.52
保界1	2531547.84	656830.64
保界10	2531458.91	657067.05
保界2	2531272.39	656704.47
保界3	2531016.52	656822.14
保界4	2530956.21	656834.30
保界5	2530722.19	656701.19
保界6	2530614.30	657137.86
保界7	2530869.39	657186.28
保界8	2530936.71	657239.27
保界9	2531088.47	657295.65

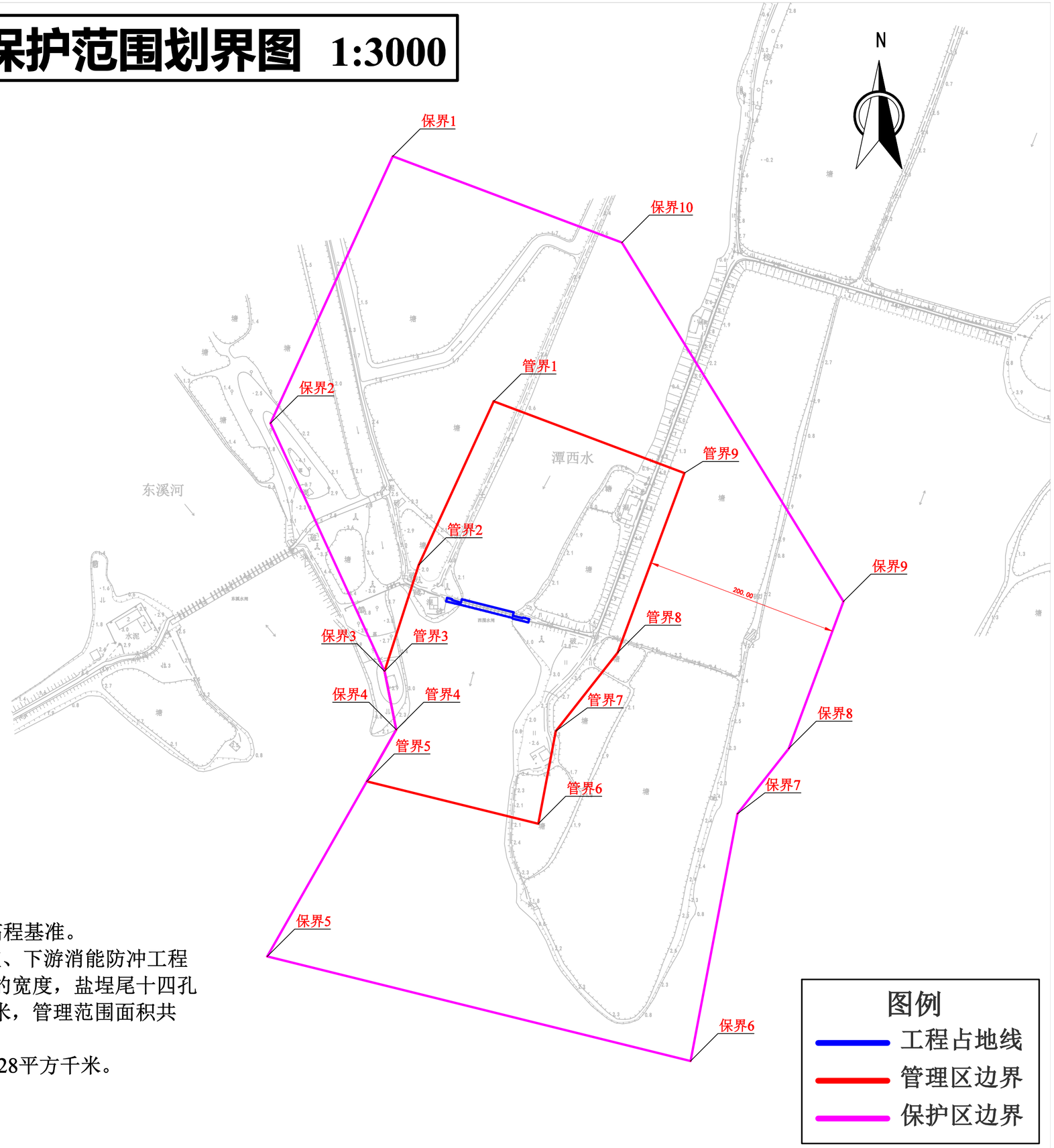

说明：

1、坐标系统：2000国家大地坐标系；高程系统：1985国家高程基准。

2、管理范围：水闸工程各组成部分（包括上游引水渠、闸室、下游消能防冲工程和两岸联接建筑物等）的覆盖范围以及水闸上、下游、两侧的宽度，盐埕尾十四孔水闸为中型水闸，上、下游宽度取二百米，两侧宽度取三十米，管理范围面积共0.08平方千米。

3、保护范围：管理范围边界外延二百米，保护范围面积共0.28平方千米。

苏区八孔水闸管理范围和保护范围划界图 1:3000

编号	坐 标 值(m)	
	X	Y
管界1	2531612.24	657359.07
管界2	2531453.88	657294.11
管界3	2531459.67	657273.35
管界4	2531217.41	657213.02
管界5	2531138.23	657478.91
管界6	2531262.35	657553.37
管界7	2531283.75	657506.84
管界8	2531400.91	657543.96
管界9	2531419.07	657575.15
管界10	2531541.69	657611.71
保界1	2531852.72	657241.54
保界2	2531759.56	657203.33
保界3	2531694.35	657176.58
保界4	2531707.64	657129.00
保界5	2531458.91	657067.05
保界6	2530994.52	657260.75
保界7	2530957.25	657385.91
保界8	2531047.74	657432.41
保界9	2531138.23	657478.91
保界10	2531262.35	657553.37
保界11	2531283.75	657506.84
保界12	2531400.91	657543.96
保界13	2531419.07	657575.15
保界14	2531541.69	657611.71
保界15	2531733.68	657667.79

说明：

1、坐标系统：2000国家大地坐标系；高程系统：1985国家高程基准。

2、管理范围：水闸工程各组成部分（包括上游引水渠、闸室、下游消能防冲工程和两岸联接建筑物等）的覆盖范围以及水闸上、下游、两侧的宽度，苏区八孔水闸为中型水闸，上、下游宽度取二百米，两侧宽度取三十米，管理范围面积共0.12平方千米。

3、保护范围：管理范围边界外延二百米，保护范围面积共0.33平方千米。

苏区新四孔水闸管理范围和保护范围划界图 1:3000

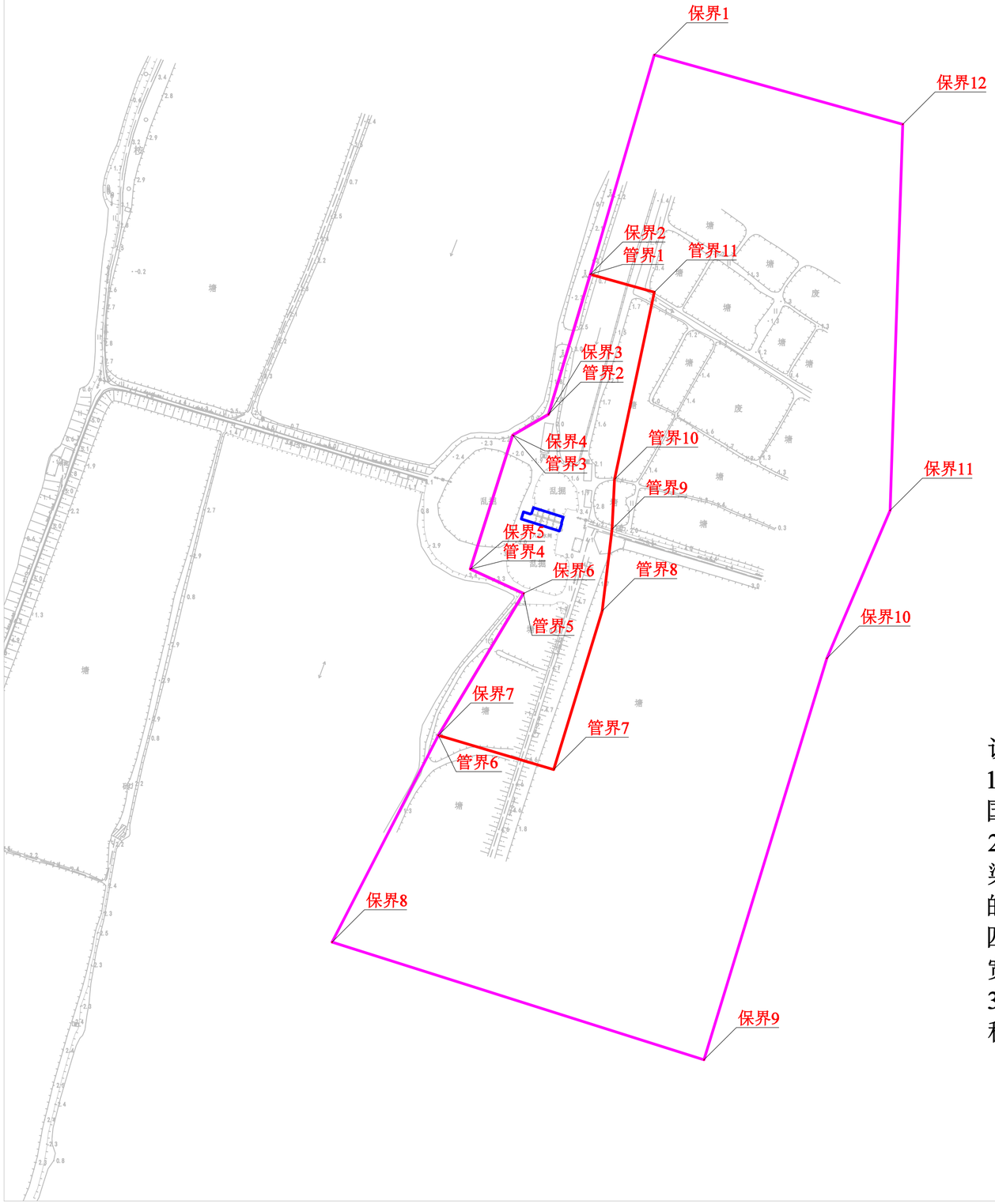

N

编号	坐 标 值(m)	
	X	Y
管界1	2531541.69	657611.71
管界2	2531419.07	657575.15
管界3	2531400.91	657543.96
管界4	2531283.75	657506.84
管界5	2531262.35	657553.37
管界6	2531138.23	657478.91
管界7	2531108.21	657579.72
管界8	2531247.02	657622.15
管界9	2531318.58	657630.77
管界10	2531362.18	657632.93
管界11	2531526.03	657667.78
保界1	2531733.68	657667.79
保界2	2531541.69	657611.71
保界3	2531419.07	657575.15
保界4	2531400.91	657543.96
保界5	2531283.75	657506.84
保界6	2531262.35	657553.37
保界7	2531138.23	657478.91
保界8	2530957.25	657385.91
保界9	2530854.18	657711.20
保界10	2531205.51	657818.60
保界11	2531335.01	657873.92
保界12	2531673.01	657885.02

说明：

1、坐标系统：2000国家大地坐标系；高程系统：1985国家高程基准。

2、管理范围：水闸工程各组成部分（包括上游引水渠、闸室、下游消能防冲工程和两岸联接建筑物等）的覆盖范围以及水闸上、下游、两侧的宽度，苏区新四孔水闸为中型水闸，上、下游宽度取二百米，两侧宽度取三十米，管理范围面积共0.04平方千米。

3、保护范围：管理范围边界外延二百米，保护范围面积共0.25平方千米。

图例

工程占地线

管理区边界

保护区边界

东河八孔水闸管理范围和保护范围划界图 1:3000

编号	坐 标 值(m)	
	X	Y
管界1	2537444.18	670450.14
管界2	2537409.71	670469.58
管界3	2537377.98	670473.64
管界4	2537269.12	670467.32
管界5	2537232.93	670433.62
管界6	2537172.83	670455.46
管界7	2536988.27	670517.32
管界8	2536928.69	670528.12
管界9	2536892.93	670518.41
管界10	2536902.59	670734.76
管界11	2537012.82	670742.98
管界12	2537037.13	670751.26
管界13	2537089.63	670808.56
管界14	2537533.77	670600.27
保界1	2537515.93	670180.07
保界2	2537353.16	670271.86
保界3	2537352.66	670271.83
保界4	2537279.63	670203.85
保界5	2537106.88	670266.63
保界6	2536938.40	670323.10
保界7	2536937.49	670323.27
保界8	2536680.90	670253.62
保界9	2536710.70	670921.02
保界10	2536936.84	670937.87
保界11	2537041.46	671052.05
保界12	2537818.74	670687.53

图例

工程占地线

管理区边界

保护区边界

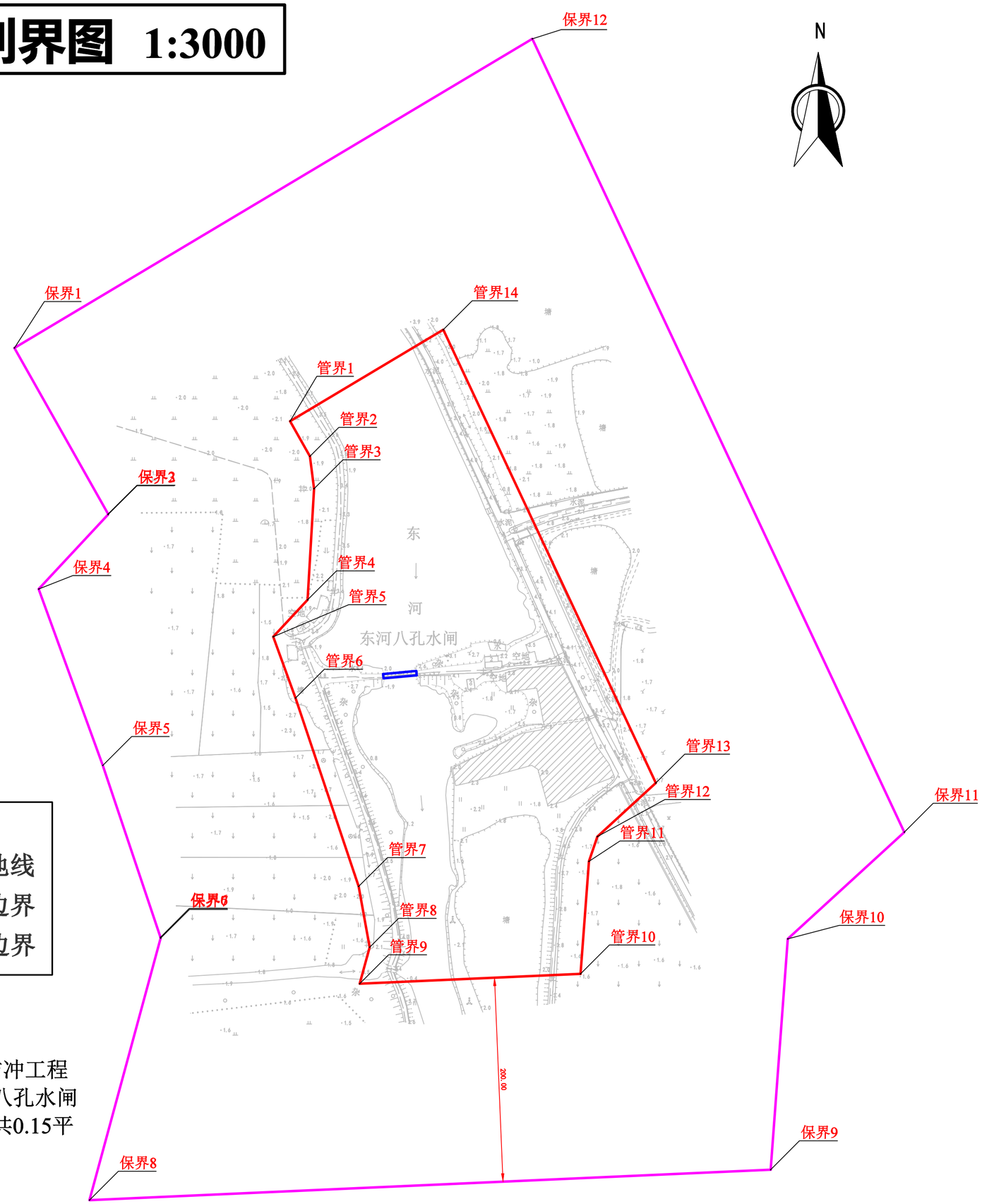

说明：

1、坐标系统：2000国家大地坐标系；高程系统：1985国家高程基准。

2、管理范围：水闸工程各组成部分（包括上游引水渠、闸室、下游消能防冲工程和两岸联接建筑物等）的覆盖范围以及水闸上、下游、两侧的宽度，东河八孔水闸为中型水闸，上、下游宽度取三百米，两侧宽度取三十米，管理范围面积共0.15平方千米。

3、保护范围：管理范围边界外延二百米，保护范围面积共0.51平方千米。

湖东大桥闸管理范围和保护范围划界图 1:4000

编号	坐 标 值(m)	
	X	Y
管界1	2525618.39	700762.33
管界2	2525543.78	700760.32
管界3	2525428.15	700712.52
管界4	2525417.46	700700.95
管界5	2525404.09	700666.21
管界6	2525407.34	700627.90
管界7	2525334.82	700545.83
管界8	2525297.72	700420.96
管界9	2524944.66	700519.50
管界10	2524961.40	700779.28
管界11	2525096.47	700874.45
管界12	2525149.04	700884.39
管界13	2525218.72	700938.92
管界14	2525332.57	701008.97
管界15	2525460.07	701062.94
保界1	2525945.17	700571.02
保界2	2525613.86	700559.58
保界3	2525513.96	700446.52
保界4	2525433.42	700175.44
保界5	2524734.65	700370.47
保界6	2524767.96	700887.65
保界7	2525016.72	701062.92
保界8	2525551.38	701318.77

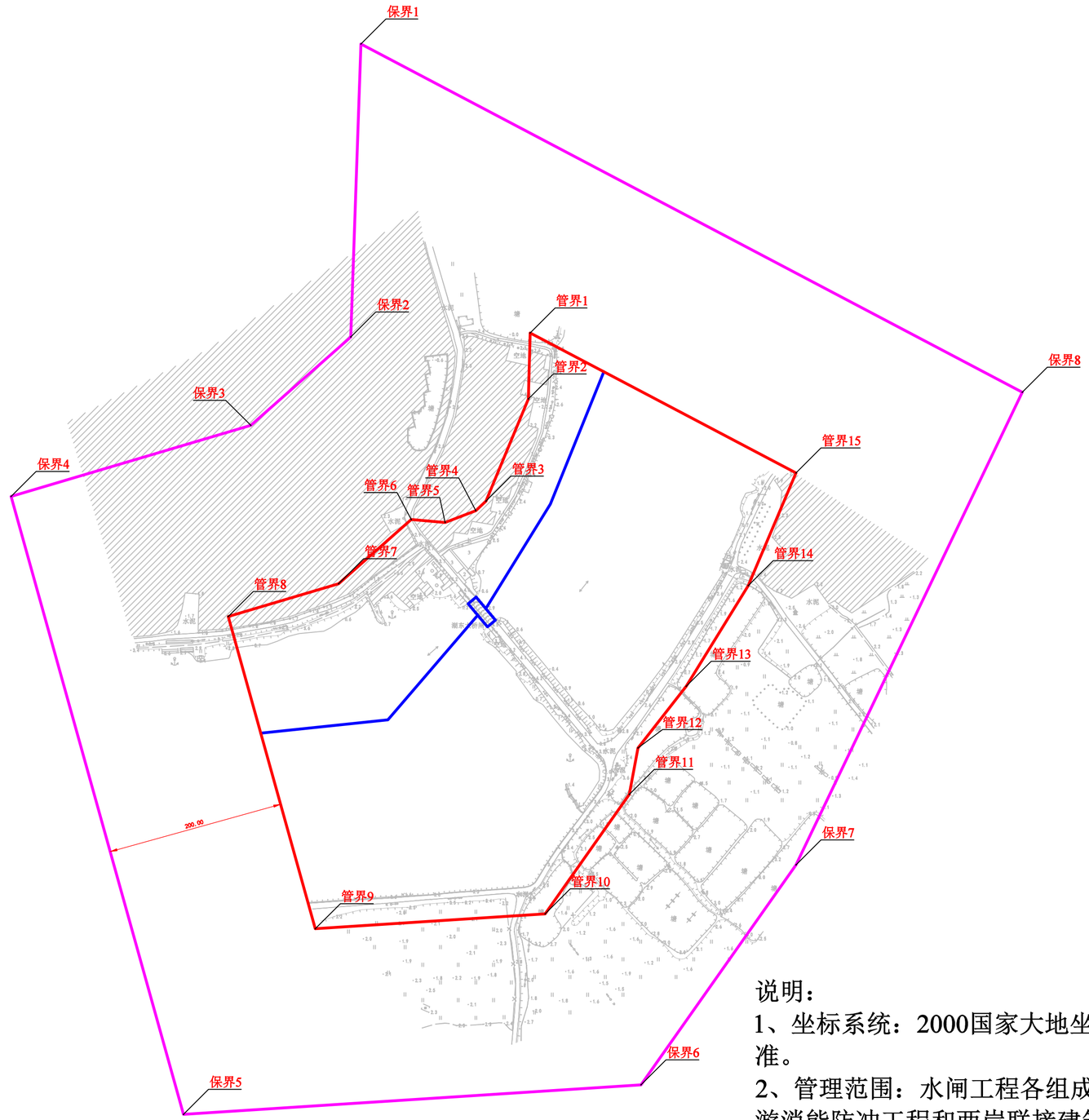

N

图例

工程占地线

管理区边界

保护区边界

说明：

1、坐标系统：2000国家大地坐标系；高程系统：1985国家高程基准。

2、管理范围：水闸工程各组成部分（包括上游引水渠、闸室、下游消能防冲工程和两岸联接建筑物等）的覆盖范围以及水闸上、下游、两侧的宽度，湖东大桥闸为中型水闸，上、下游宽度取三百米，两侧宽度取三十米，管理范围面积共0.24平方千米。

3、保护范围：管理范围边界外延二百米，保护范围面积共0.59平方千米。

碣石桥闸管理范围和保护范围划界图 1:3000

编号	坐 标 值(m)	
	X	Y
管界1	2524731.17	686253.61
管界2	2524454.57	686409.87
管界3	2524472.99	686451.05
管界4	2524450.26	686472.15
管界5	2524319.98	686550.35
管界6	2524211.71	686620.60
管界7	2524286.06	686767.51
管界8	2524324.54	686749.68
管界9	2524340.20	686731.85
管界10	2524504.04	686610.95
管界11	2524822.45	686398.48
保界1	2524798.75	685985.73
保界2	2524197.65	686325.30
保界3	2524220.64	686376.71
保界4	2523952.14	686550.60
保界5	2524194.85	687030.21
保界6	2524446.95	686913.39
保界7	2524476.28	686879.99
保界8	2524618.98	686774.68
保界9	2525095.54	686456.69

图例

- 工程占地线
- 管理区边界
- 保护区边界

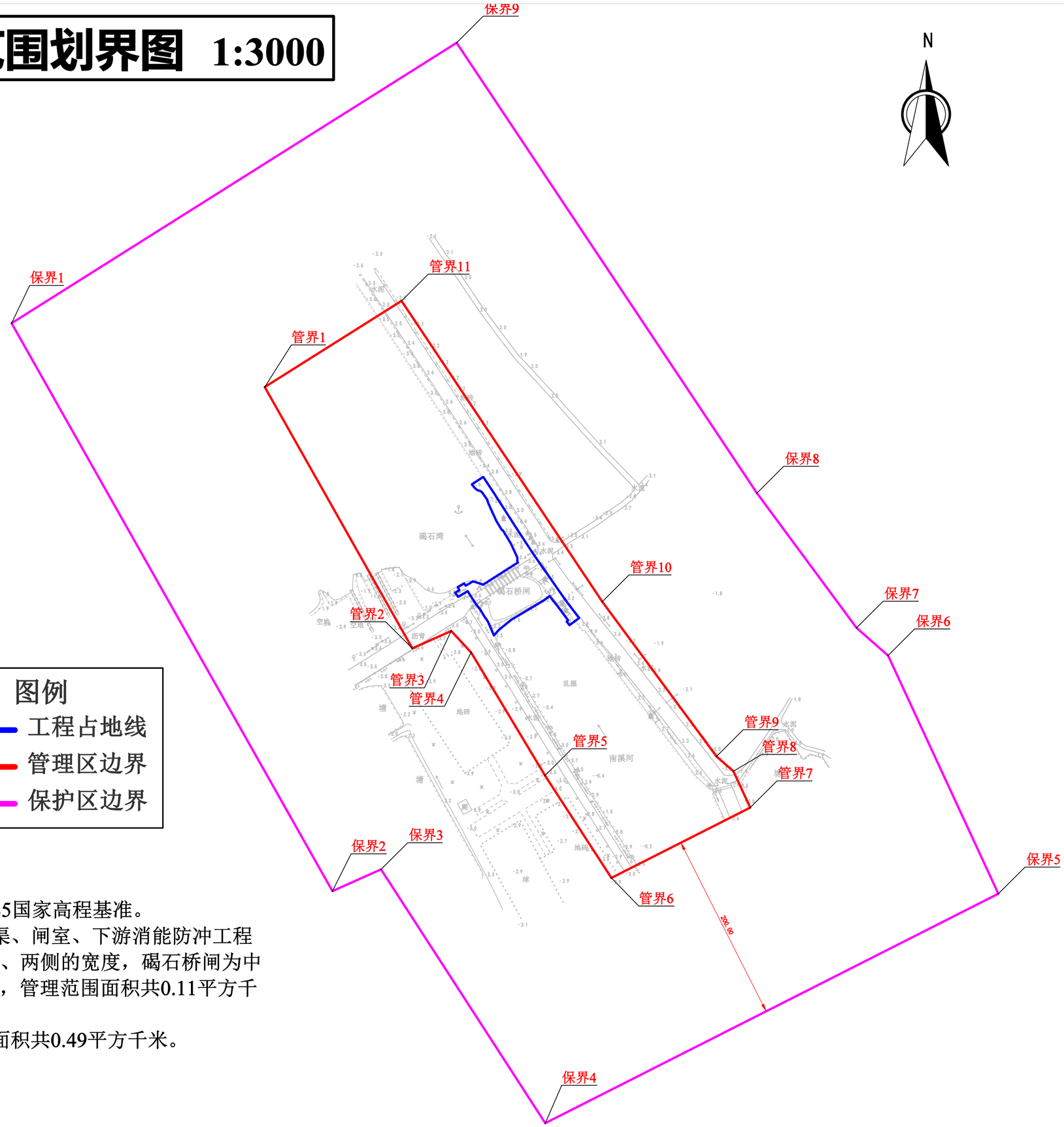

说明：

1、坐标系统：2000国家大地坐标系；高程系统：1985国家高程基准。

2、管理范围：水闸工程各组成部分（包括上游引水渠、闸室、下游消能防冲工程和两岸联接建筑物等）的覆盖范围以及水闸上、下游、两侧的宽度，碣石桥闸为中型水闸，上、下游宽度取三百米，两侧宽度取三十米，管理范围面积共0.11平方千米。

3、保护范围：管理范围边界外延二百米，保护范围面积共0.49平方千米。

客楼电排站管理范围和保护范围划界图 1:2000

编号	坐 标 值(m)	
	X	Y
管界1	2539084.67	708127.34
管界2	2539033.55	708080.18
管界3	2538977.06	708059.72
管界4	2538953.24	708121.53
管界5	2539064.24	708176.93
保界1	2539322.64	708074.75
保界2	2539139.54	707905.85
保界3	2538860.89	707804.93
保界4	2538701.25	708219.27
保界5	2539167.28	708451.90

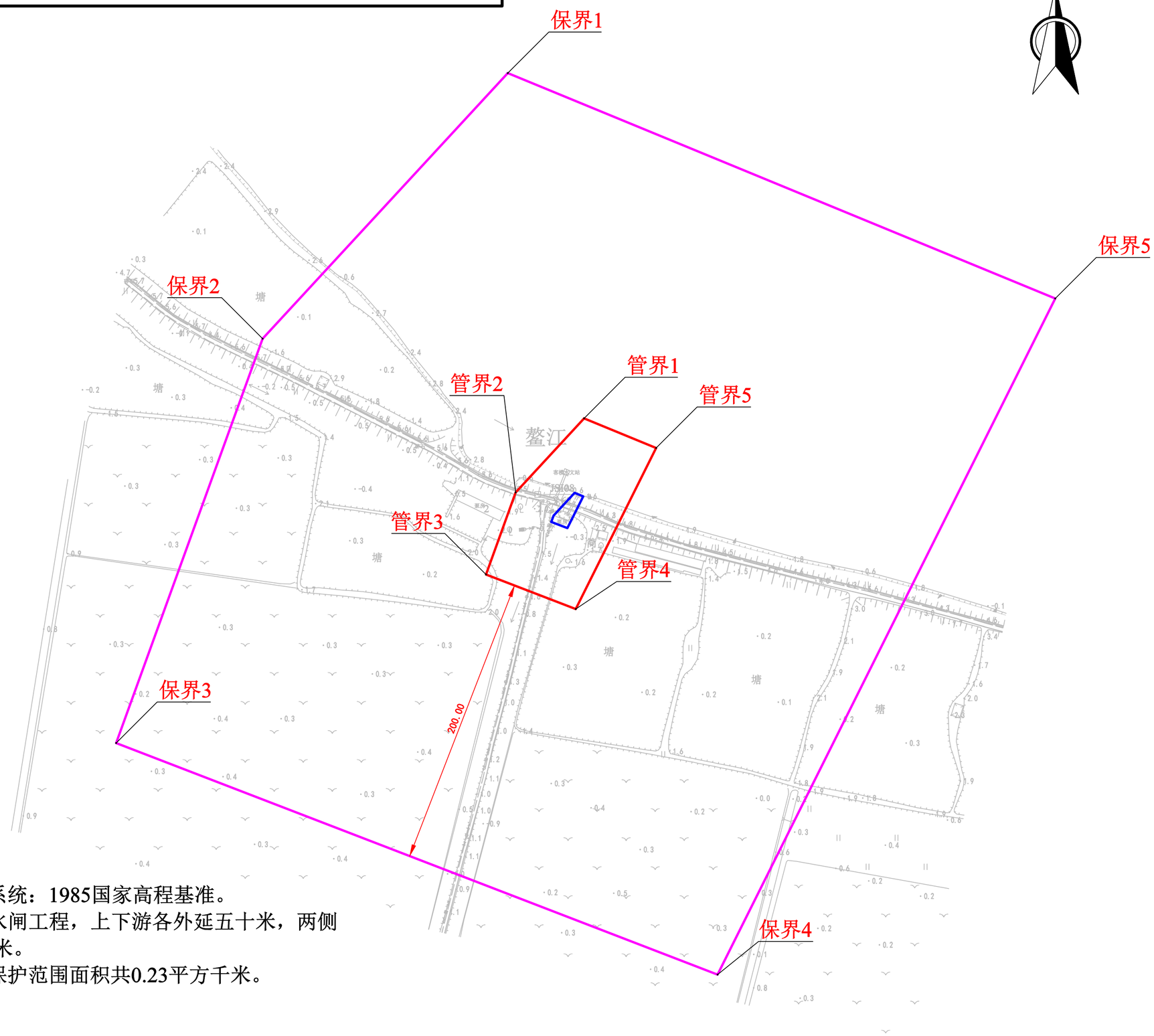

图例

工程占地线

管理区边界

保护区边界

说明：

1、坐标系统：2000国家大地坐标系；高程系统：1985国家高程基准。

2、管理范围：泵站工程划界依据参考中型水闸工程，上下游各外延五十米，两侧各外延三十米，管理范围面积共0.01平方千米。

3、保护范围：管理范围边界外延二百米，保护范围面积共0.23平方千米。

陆丰市大中型灌区划界索引图

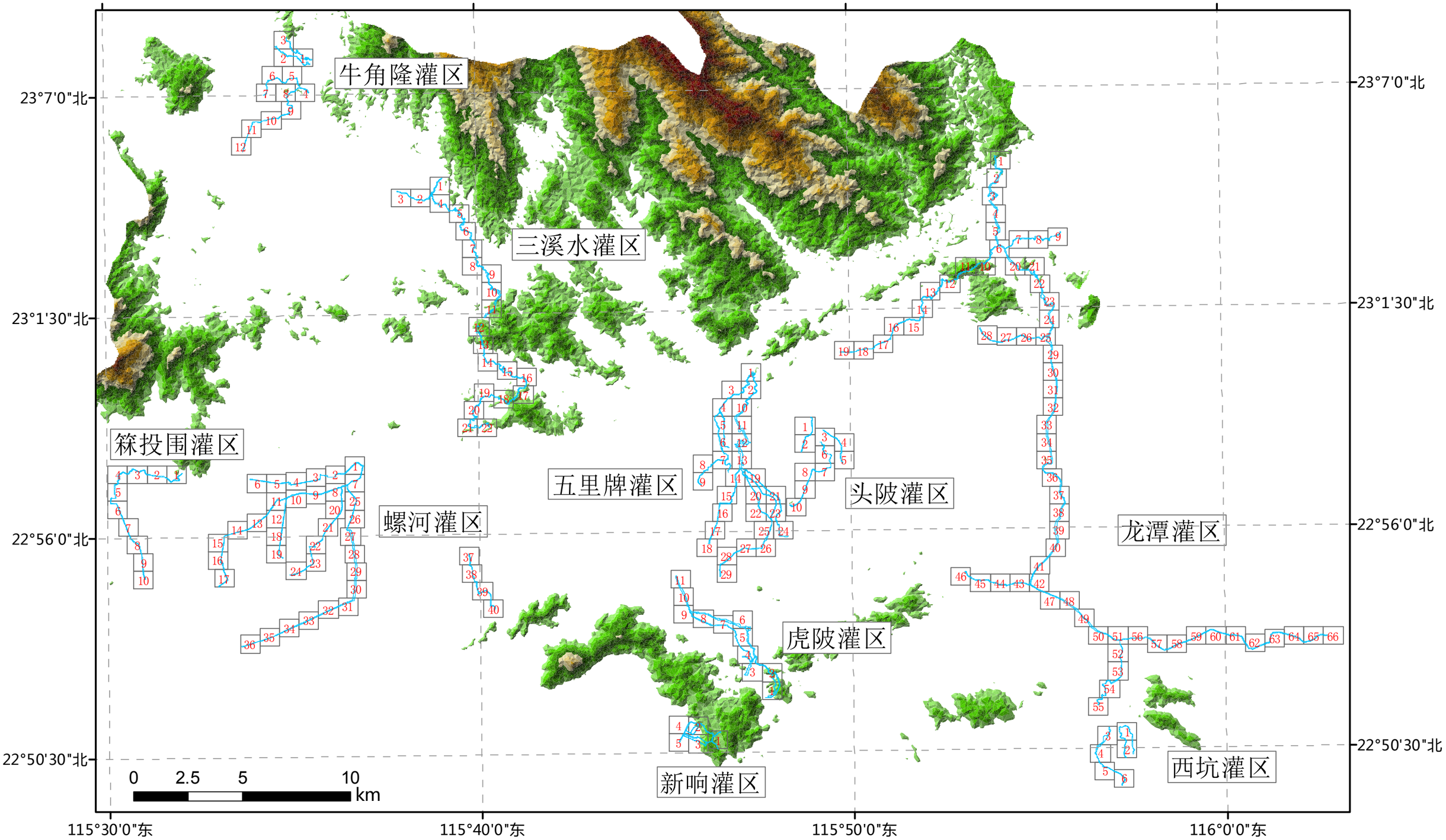

龙潭灌区
管理范围和保护范围
划界图
1

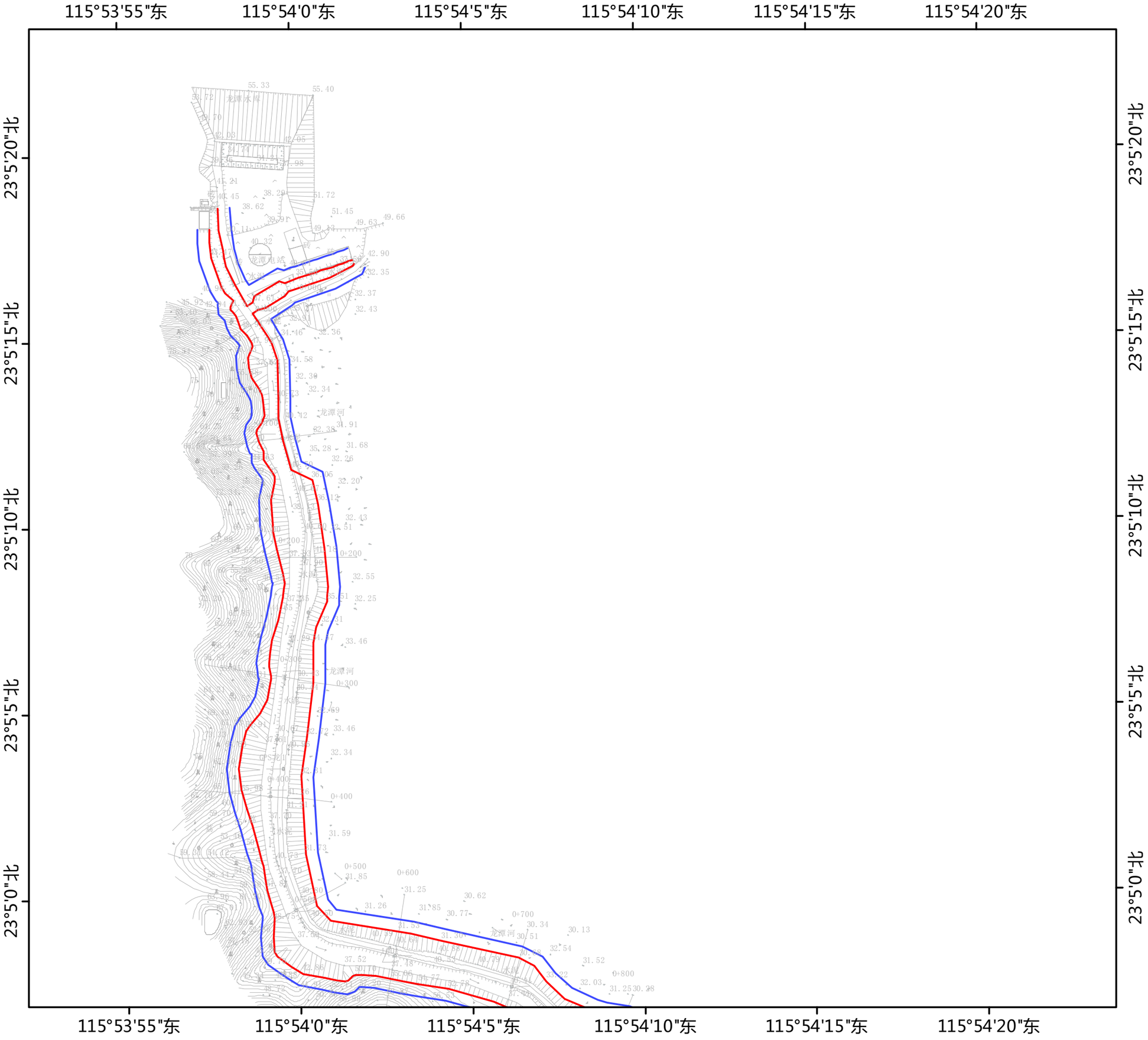



图例

管理范围线

保护范围线

龙潭灌区
管理范围和保护范围
划界图
2

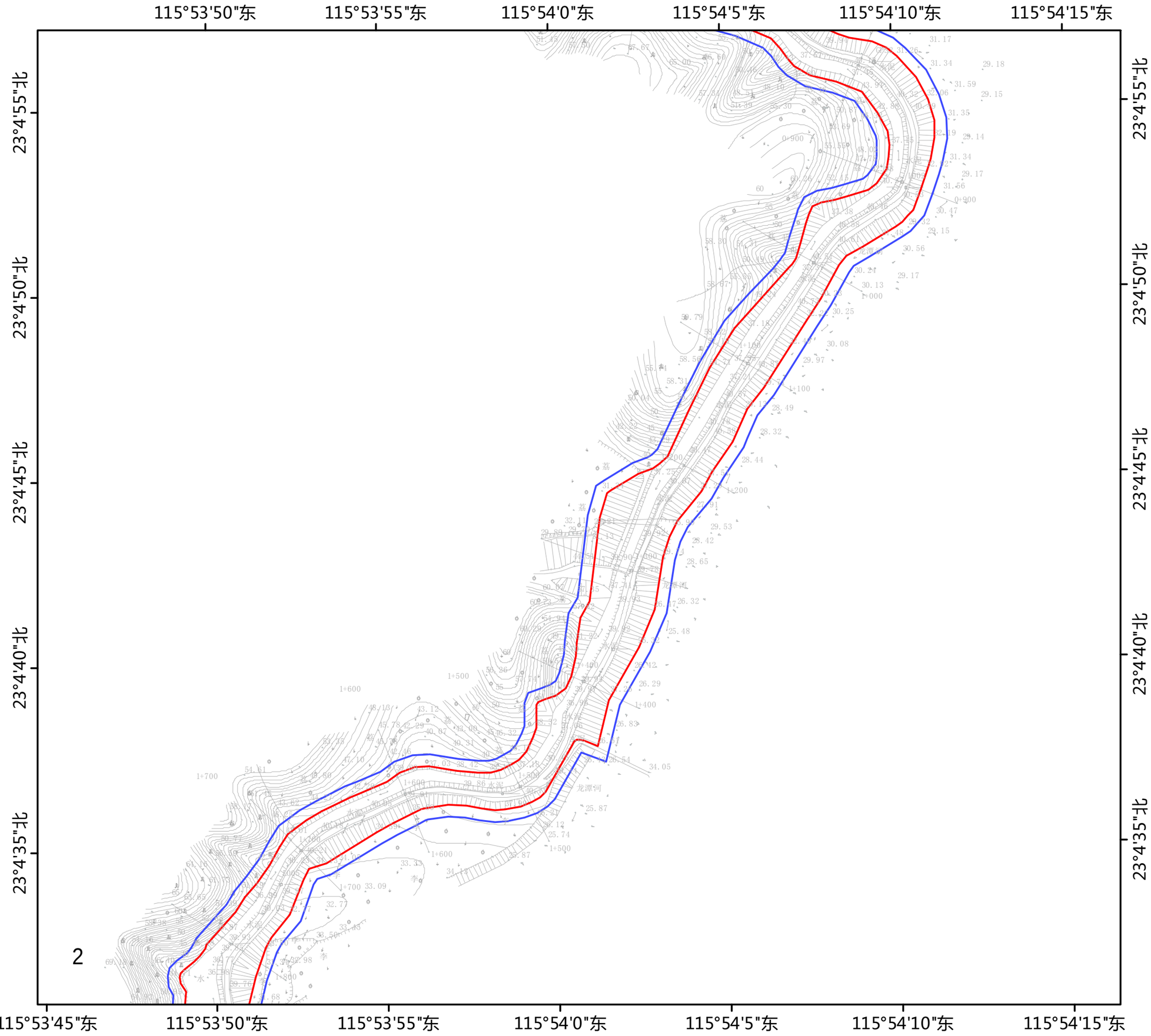

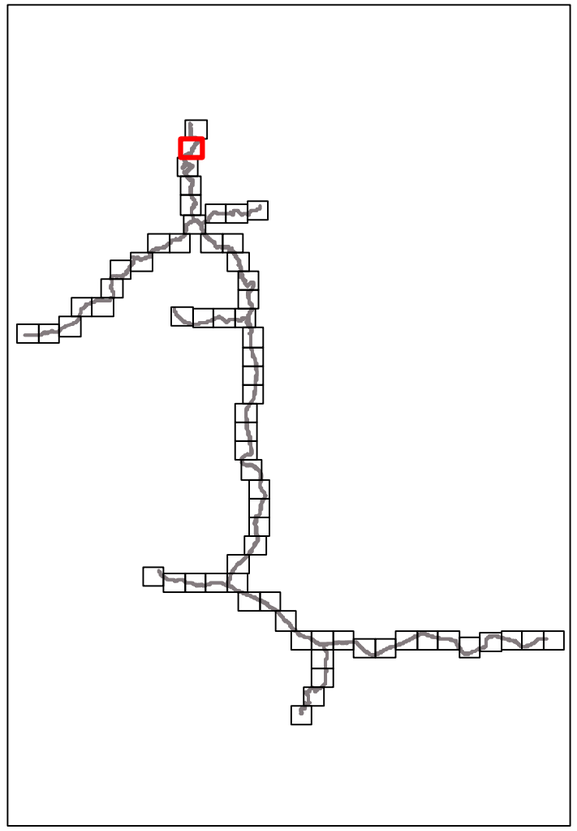

0 50 100 200 m

图例

管理范围线

保护范围线

龙潭灌区
管理范围和保护范围
划界图
3

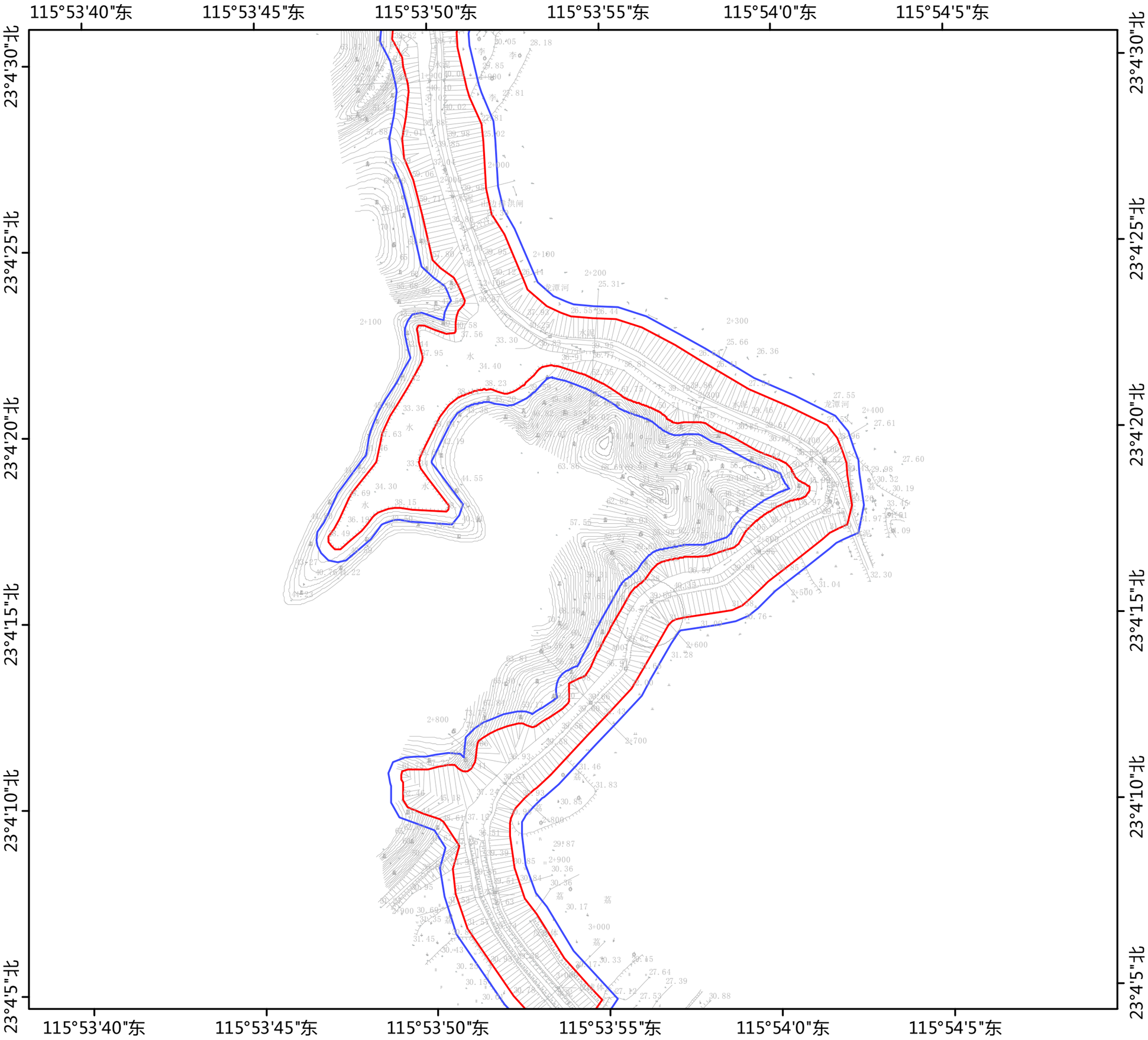

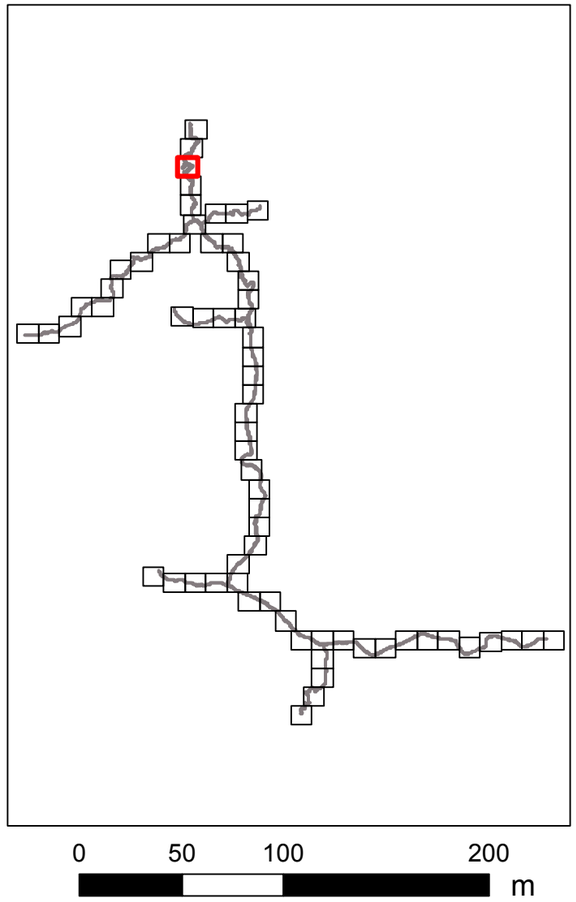

图例

管理范围线

保护范围线

龙潭灌区
管理范围和保护范围
划界图
4

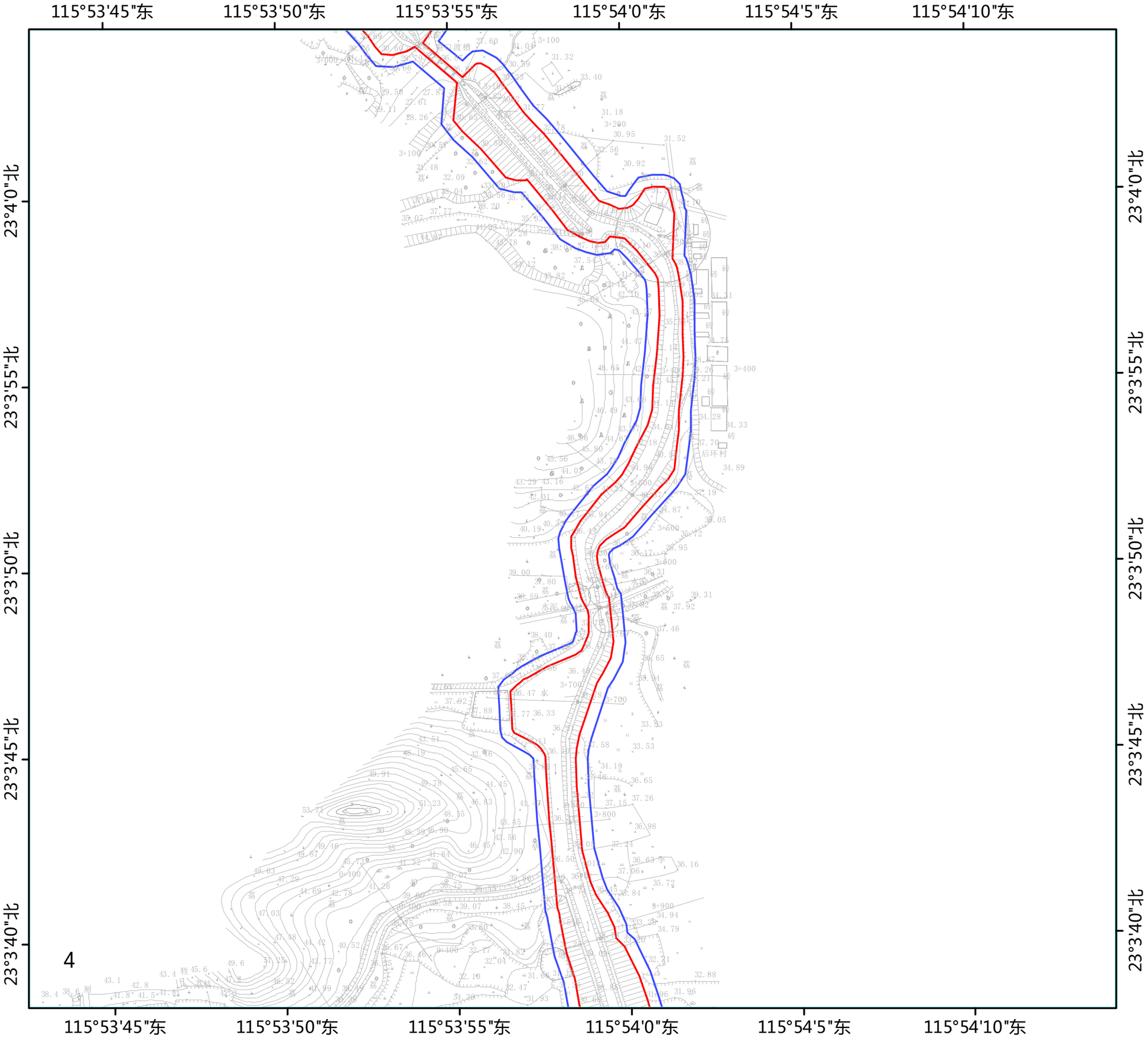

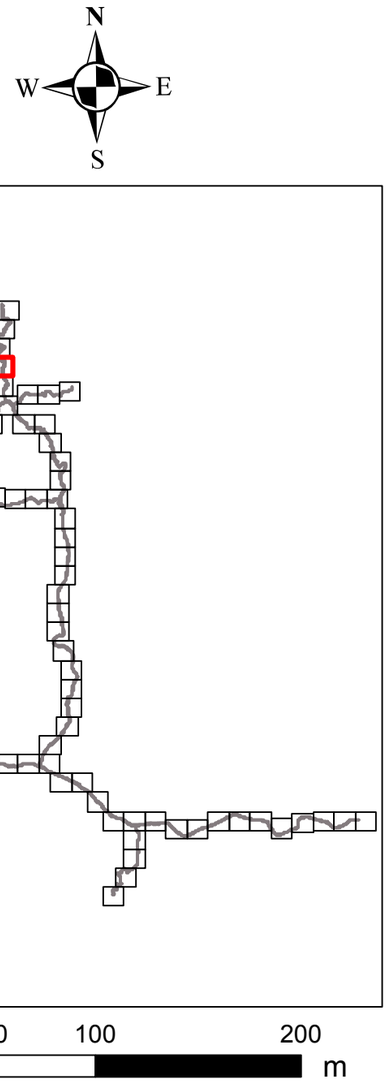

图例

管理范围线

保护范围线

龙潭灌区
管理范围和保护范围
划界图
5

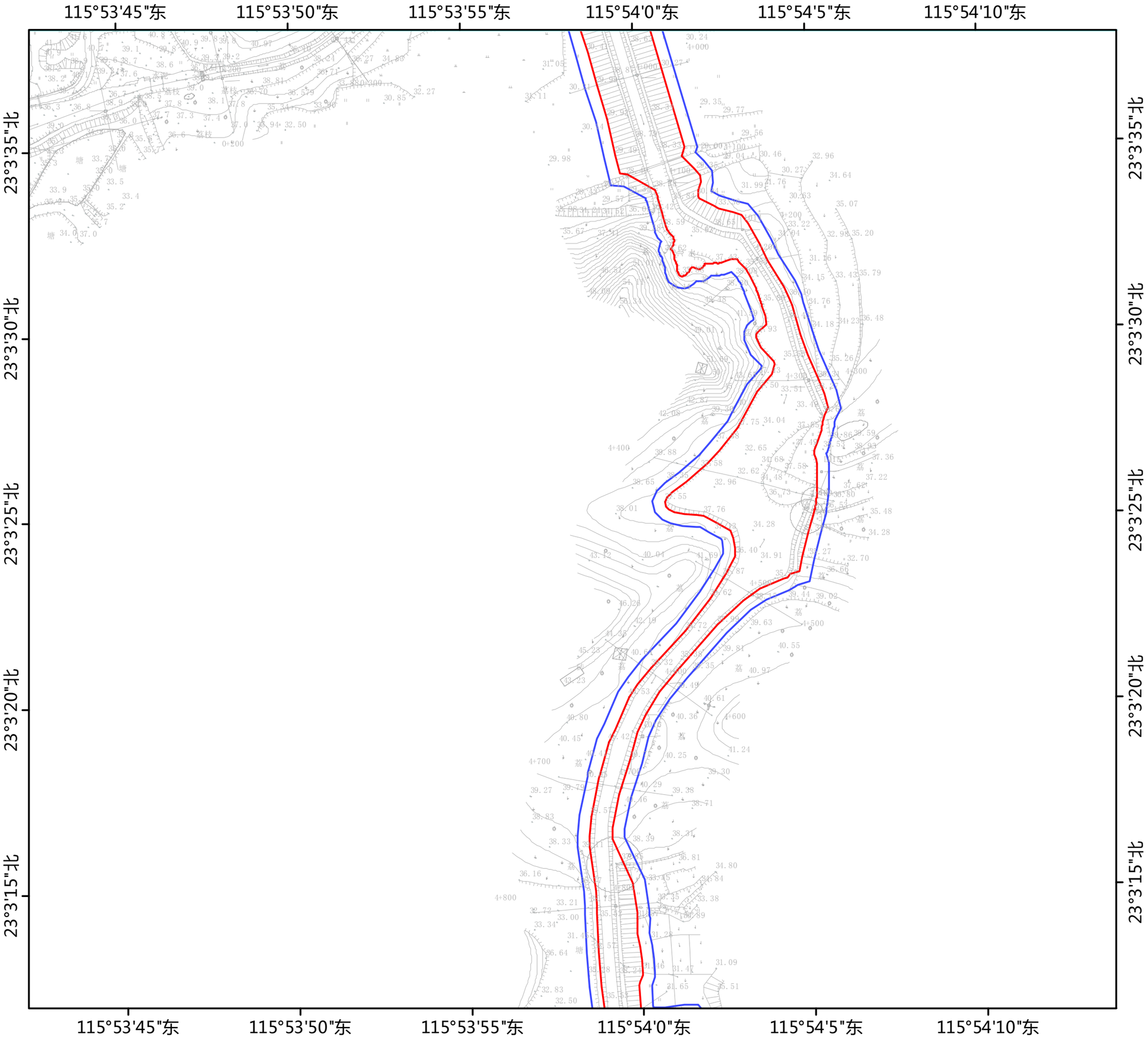

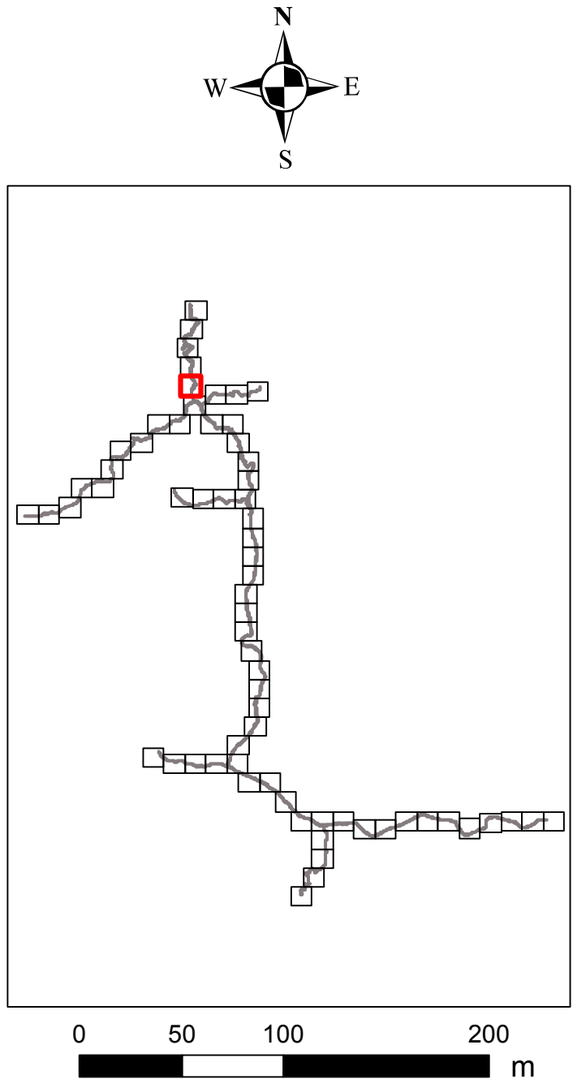

图例

管理范围线

保护范围线

龙潭灌区
管理范围和保护范围
划界图
6

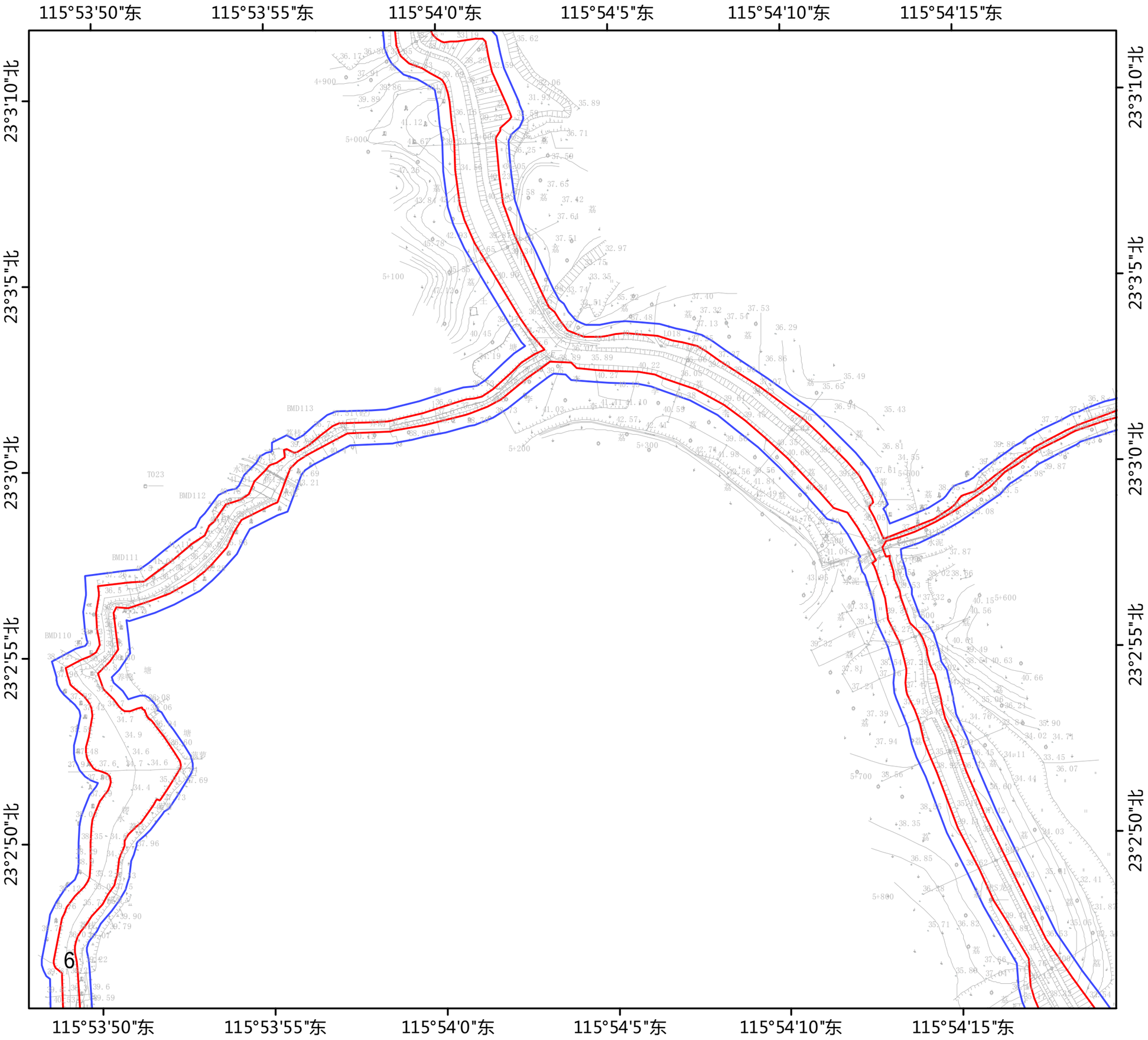

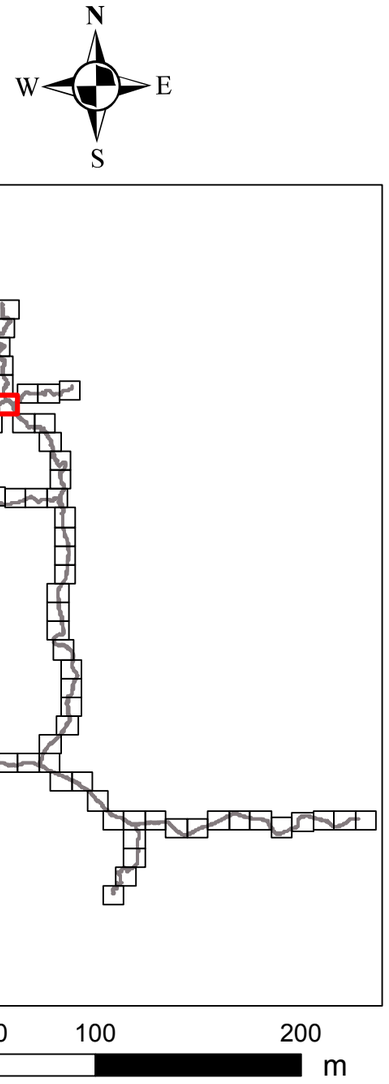

图例

管理范围线

保护范围线

龙潭灌区
管理范围和保护范围
划界图
7

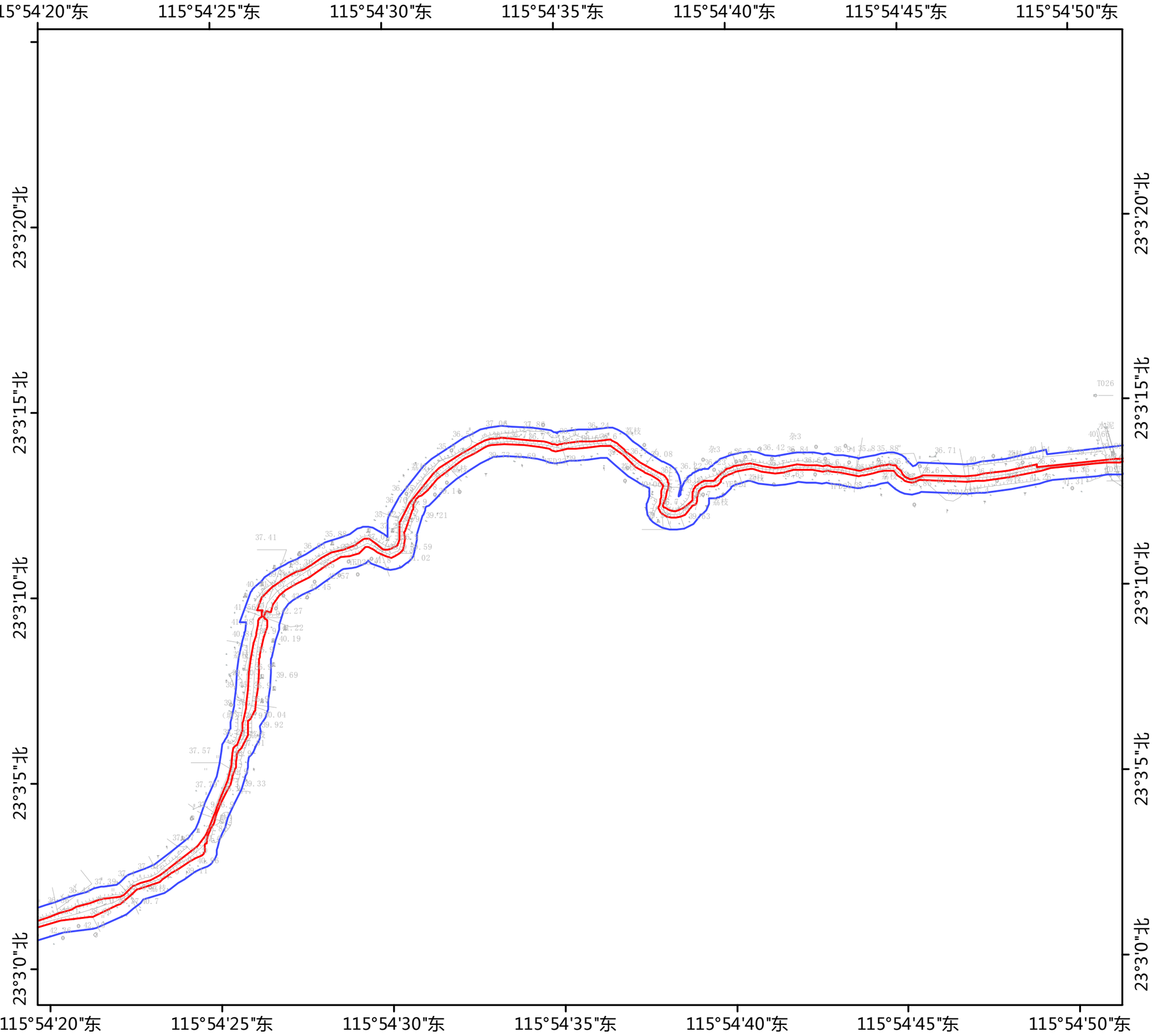

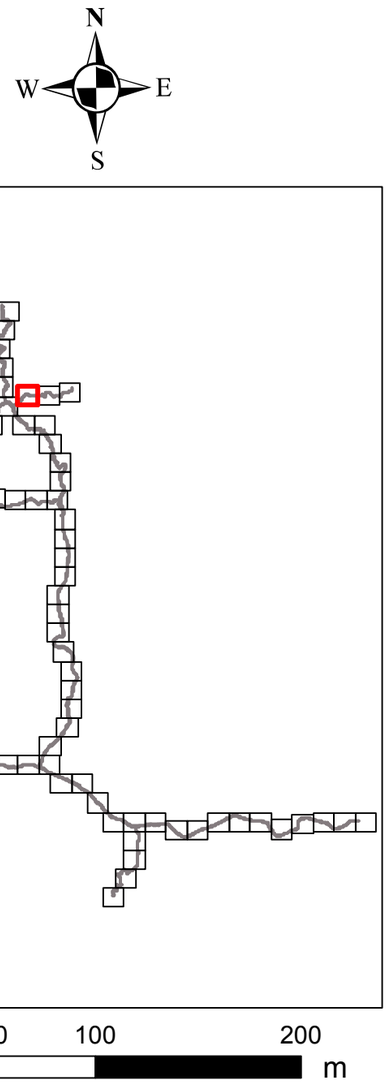

图例

管理范围线

保护范围线

龙潭灌区
管理范围和保护范围
划界图
8

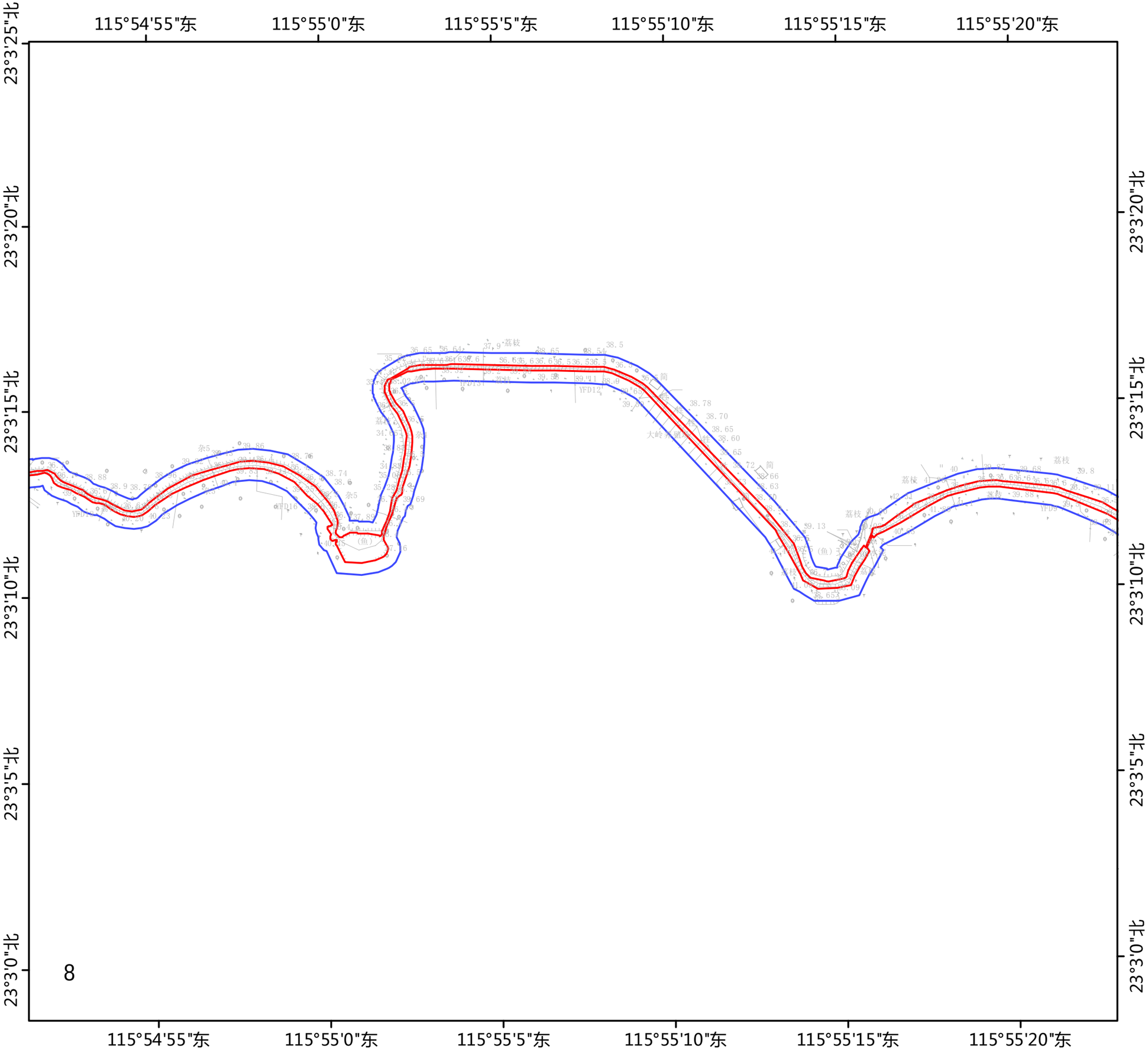

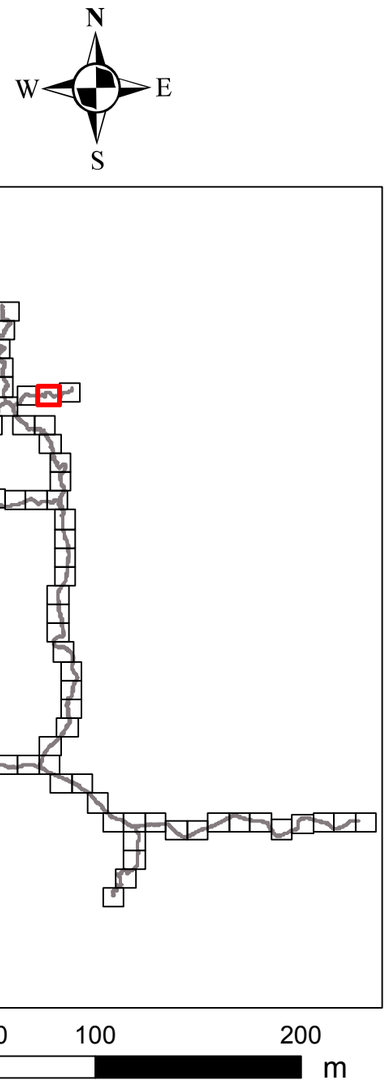

图例

管理范围线

保护范围线

龙潭灌区
管理范围和保护范围
划界图
9

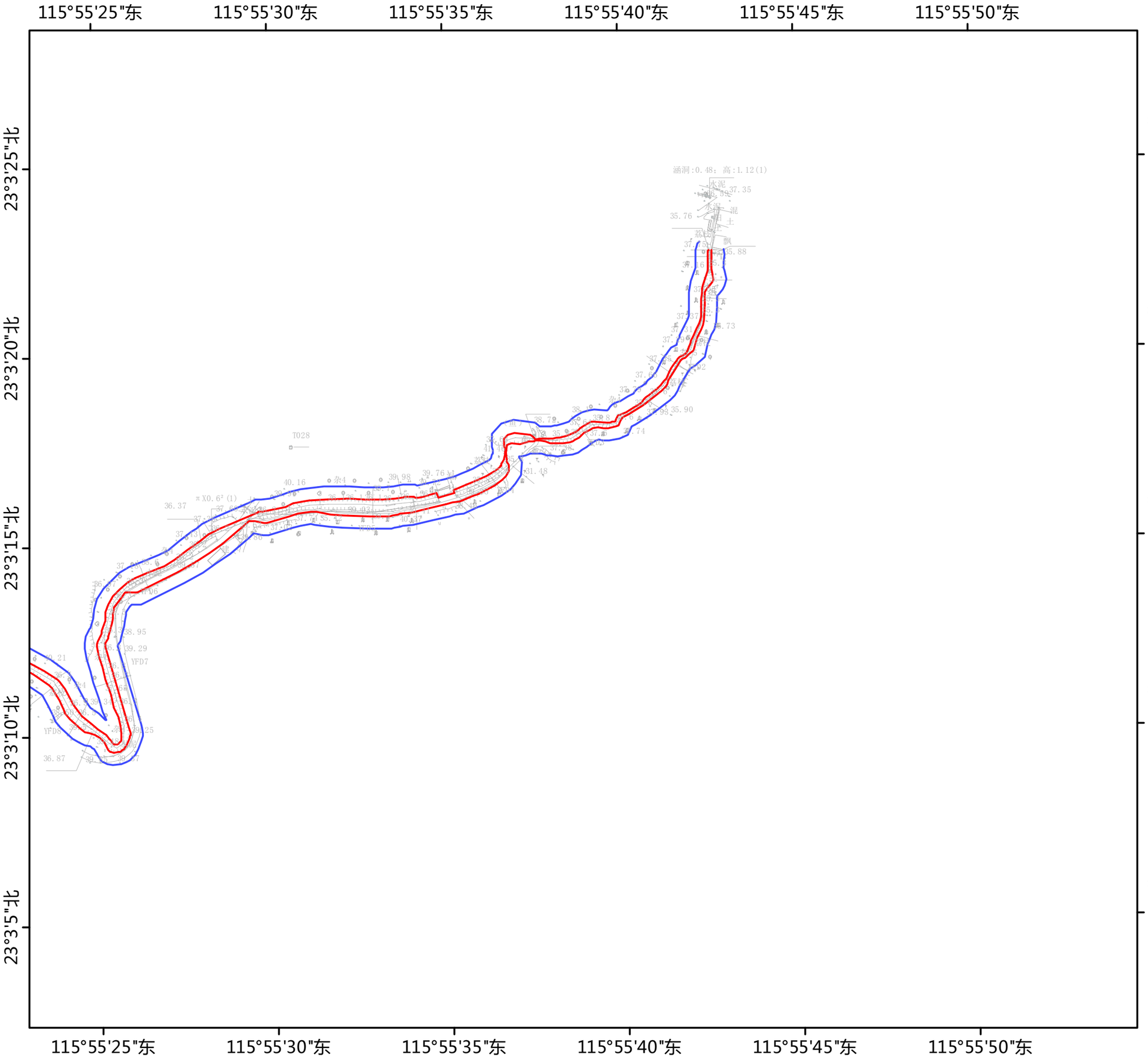

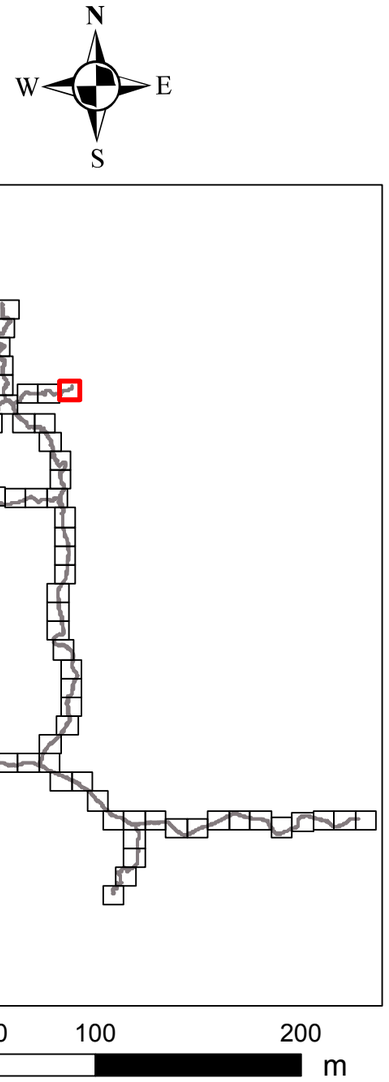

图例

管理范围线

保护范围线

龙潭灌区
管理范围和保护范围
划界图
10

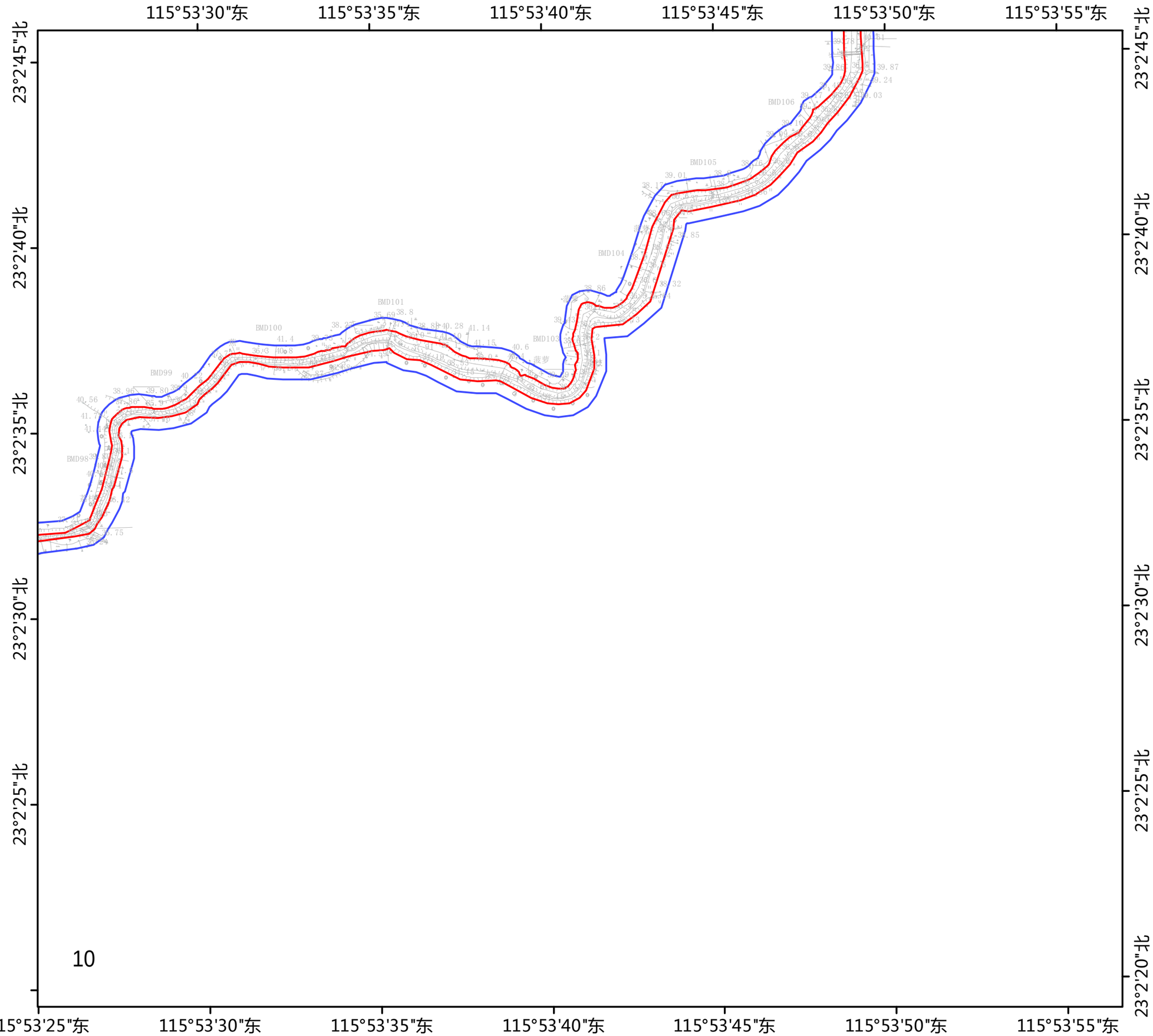

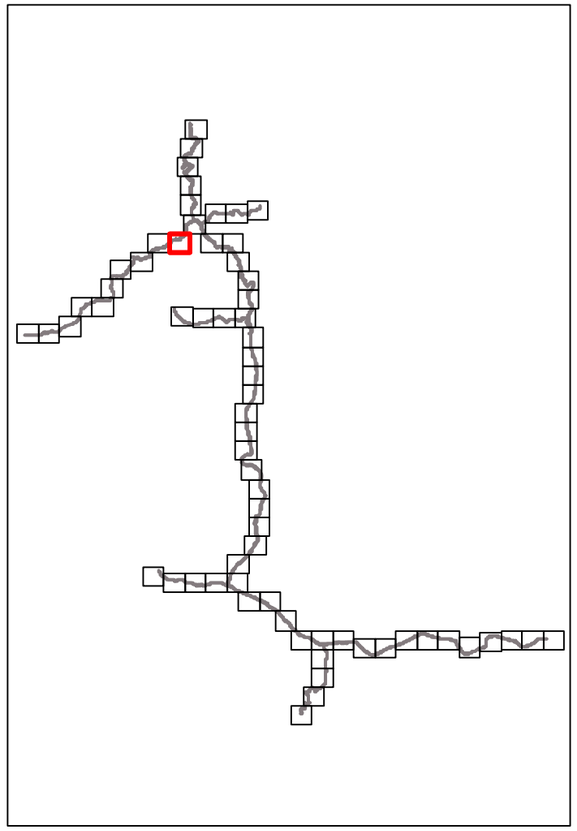

N
W
E
S

0 50 100 200 m

图例

管理范围线

保护范围线

龙潭灌区
管理范围和保护范围
划界图
11

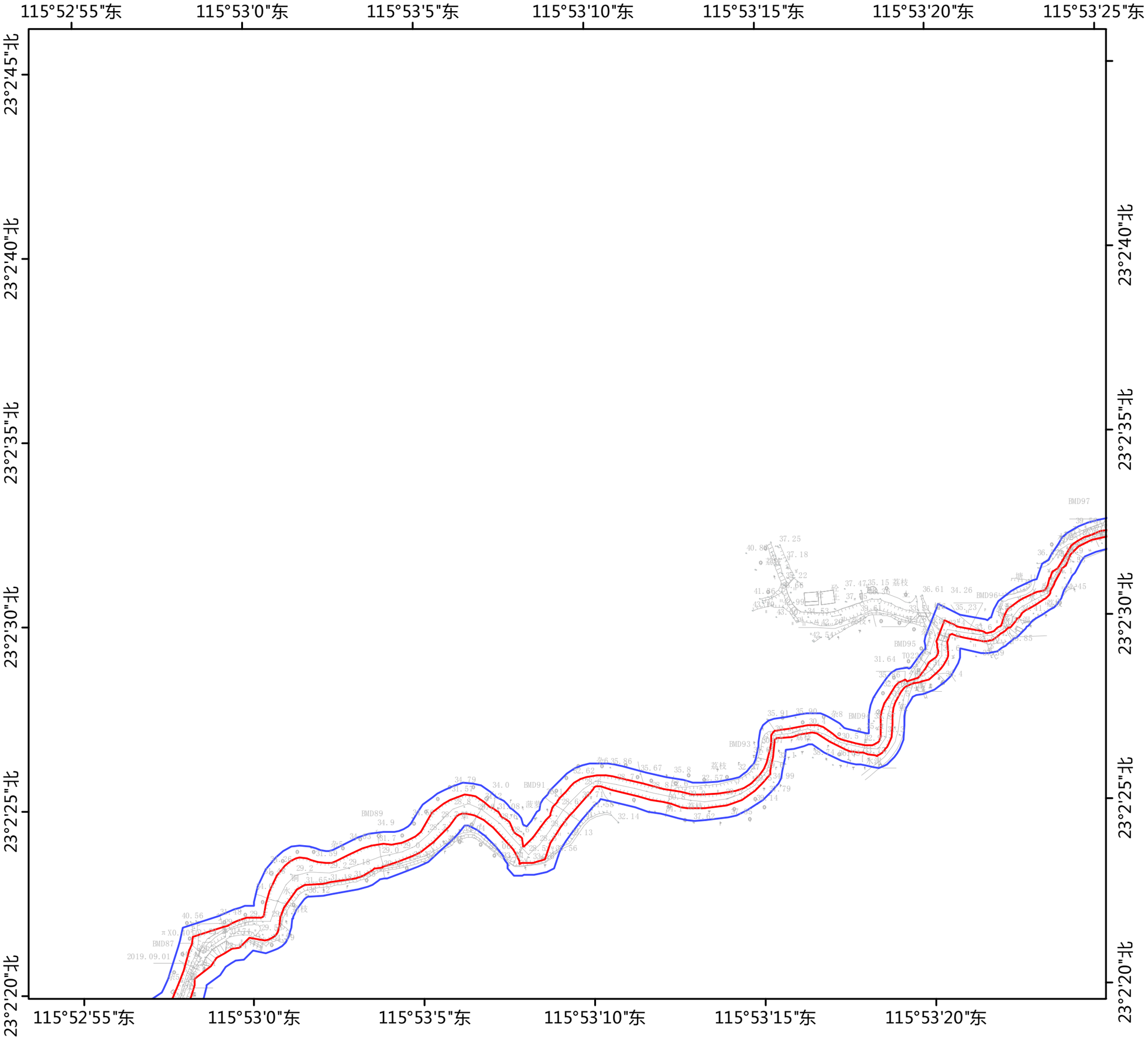

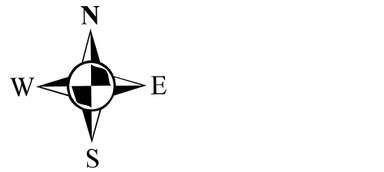

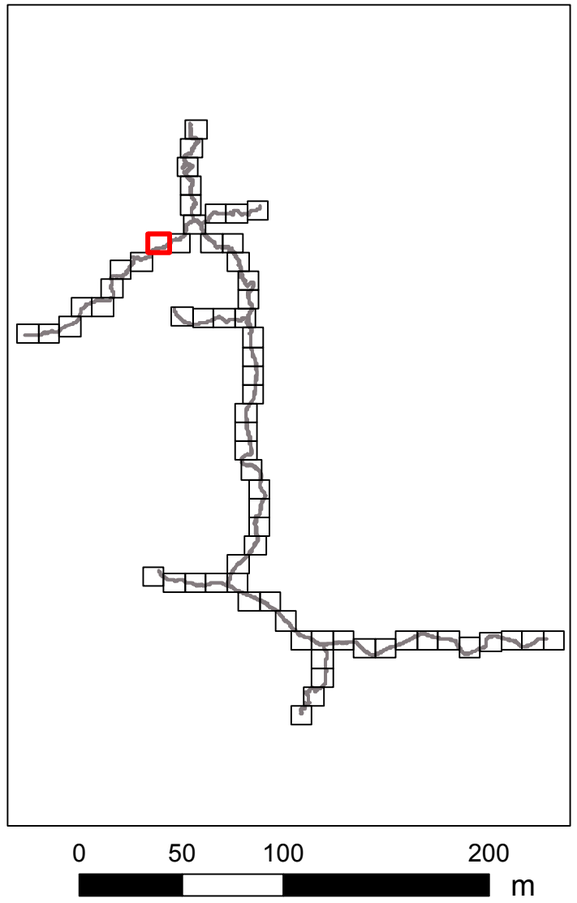

图例

管理范围线

保护范围线

龙潭灌区
管理范围和保护范围
划界图
12

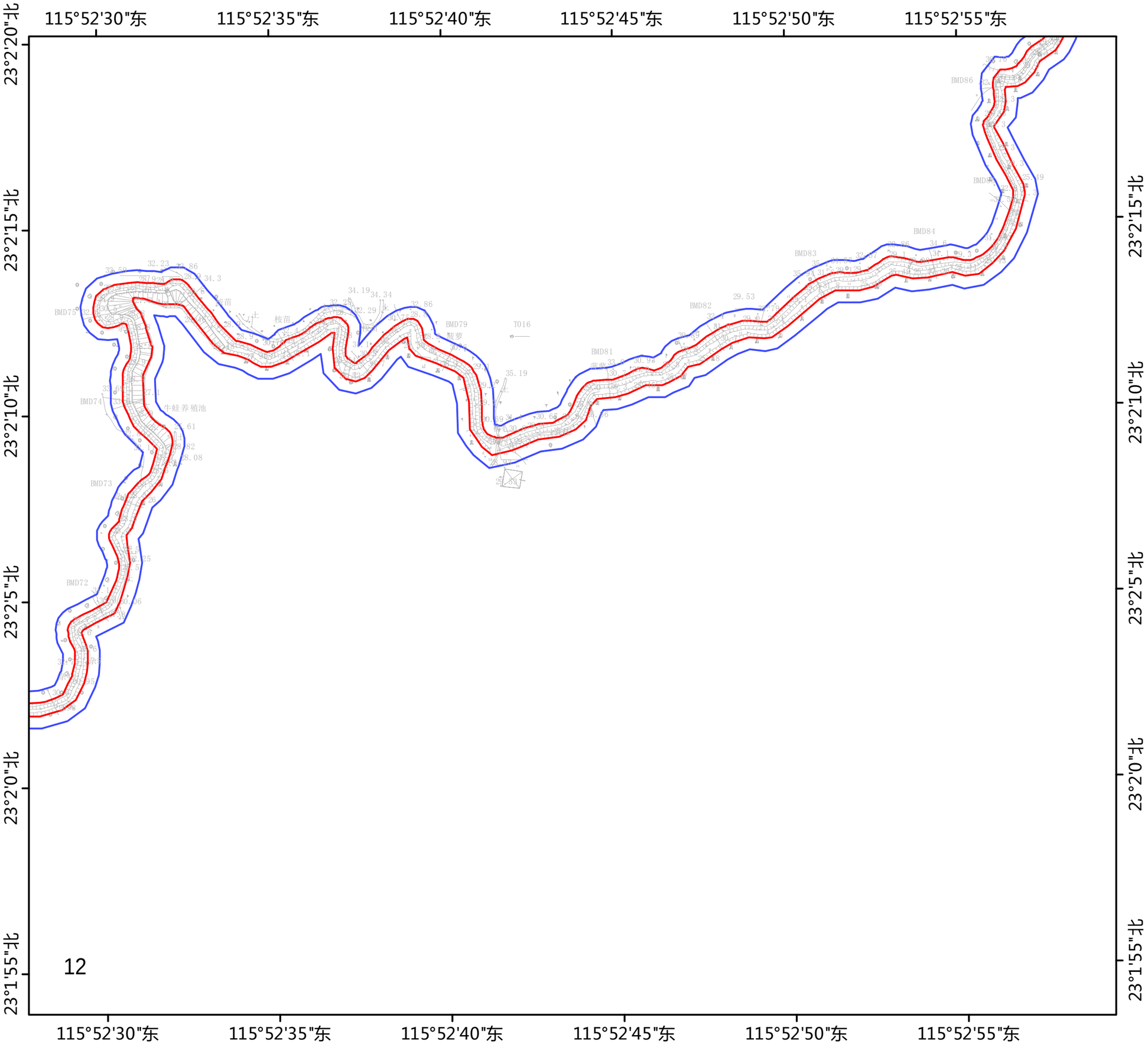

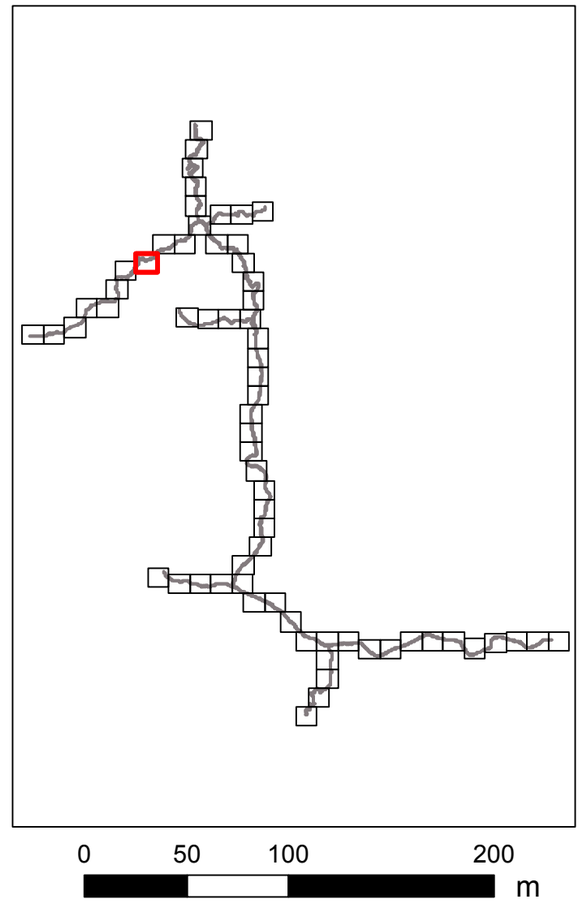

图例

管理范围线

保护范围线

龙潭灌区
管理范围和保护范围
划界图
13

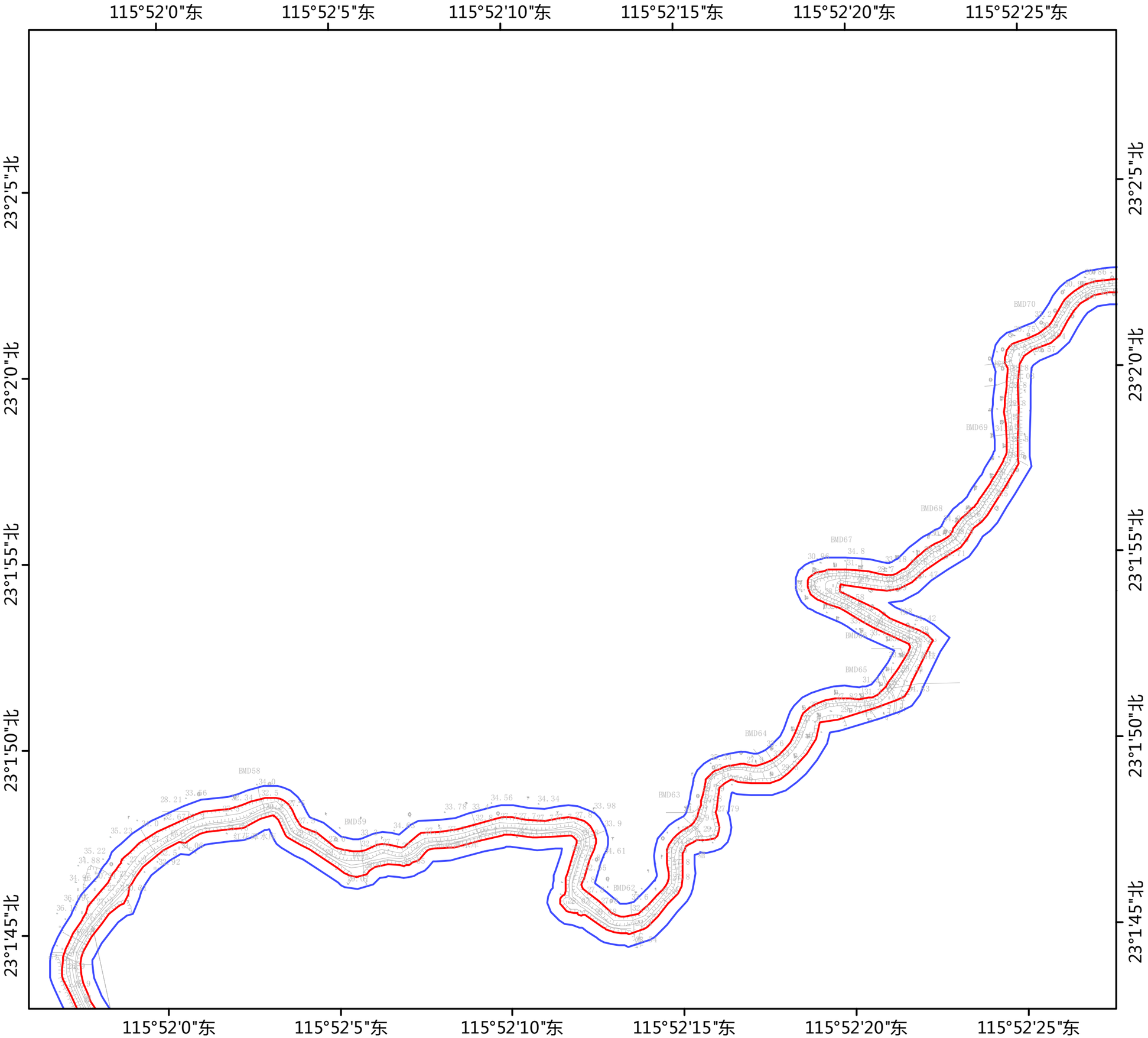



图例

管理范围线

保护范围线

龙潭灌区
管理范围和保护范围
划界图
14

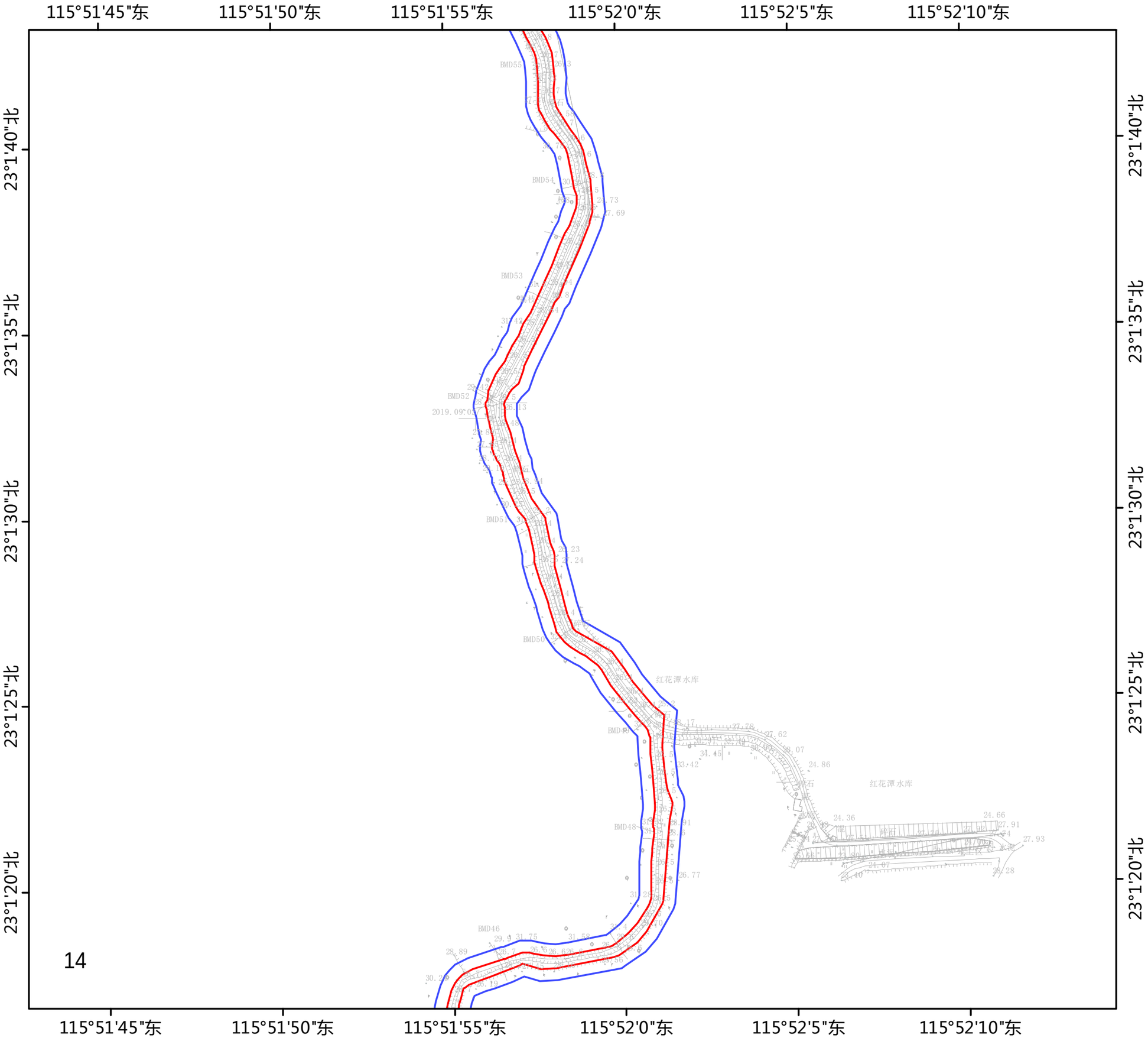



图例

管理范围线

保护范围线

龙潭灌区
管理范围和保护范围
划界图
15

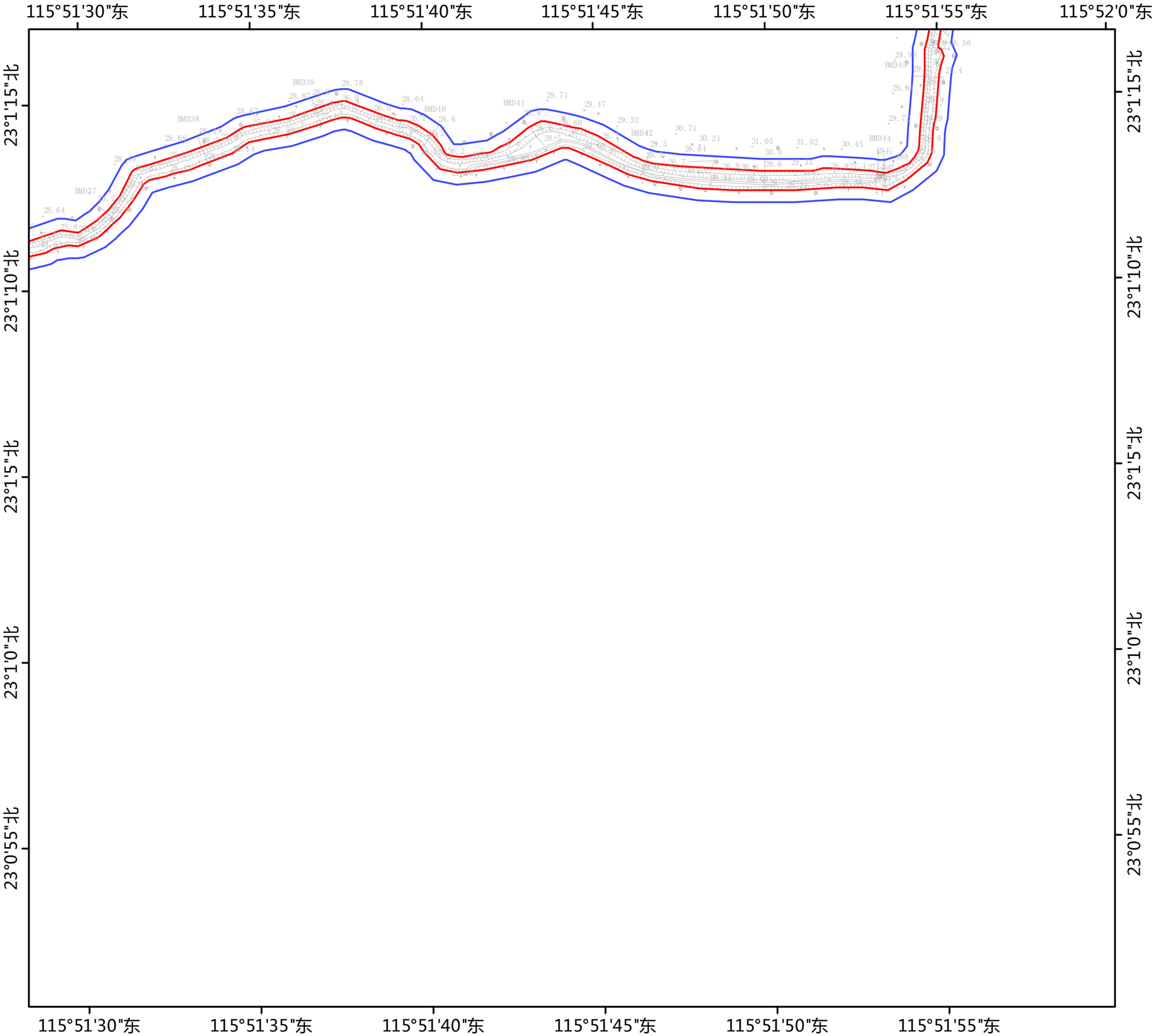

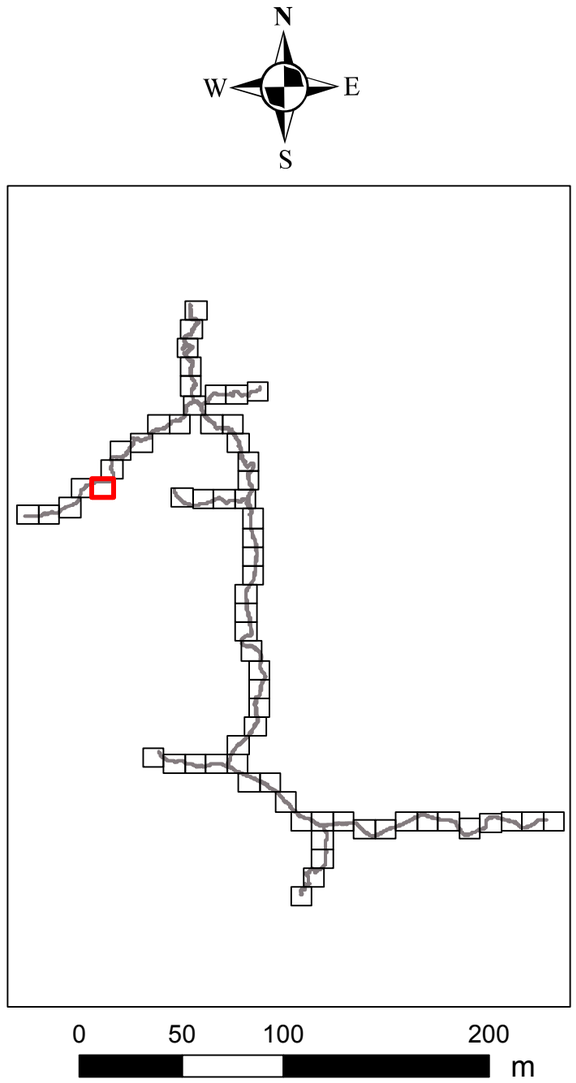

图例

管理范围线

保护范围线

龙潭灌区
管理范围和保护范围
划界图
16

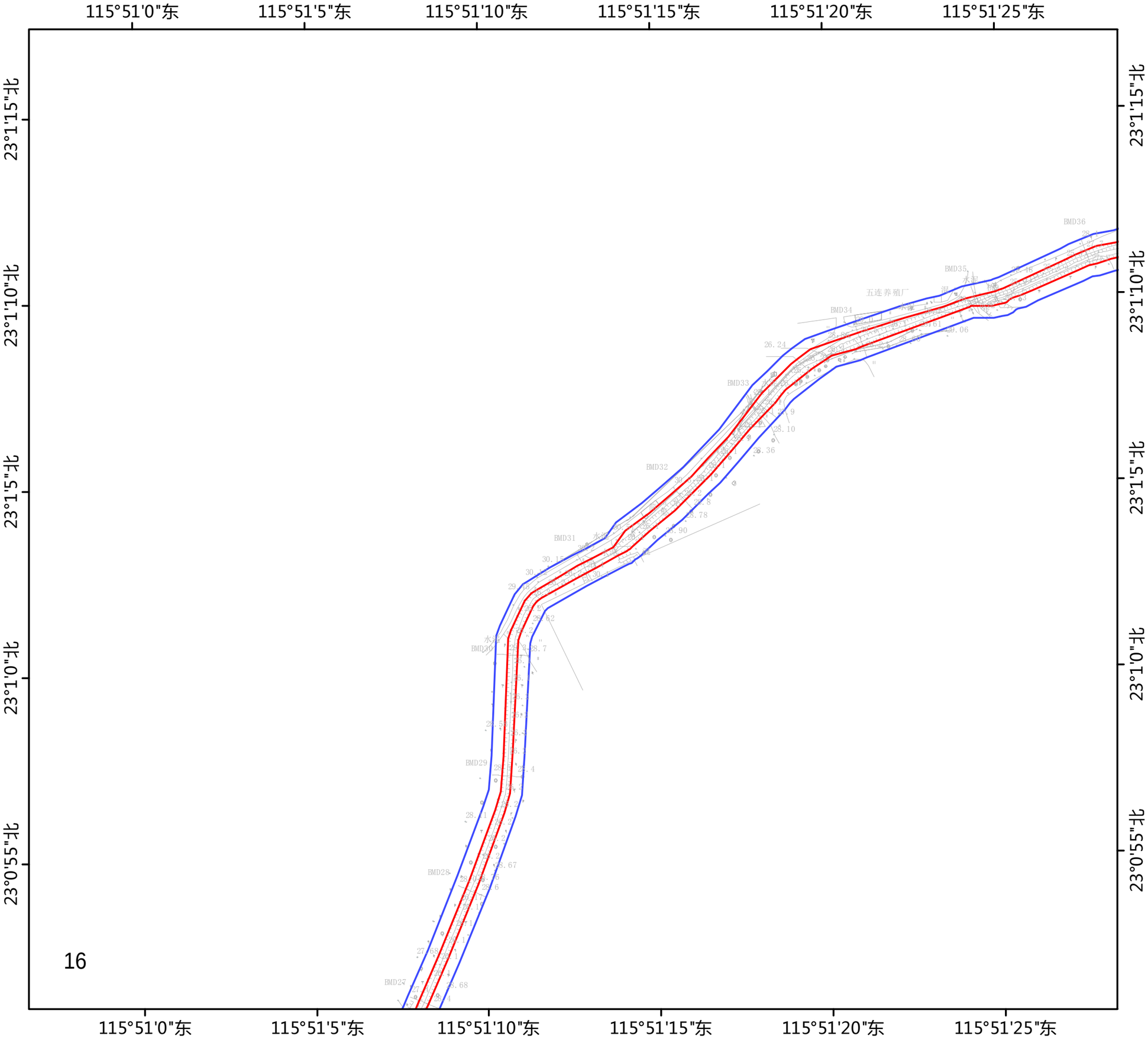



图例

管理范围线

保护范围线

龙潭灌区
管理范围和保护范围
划界图
17

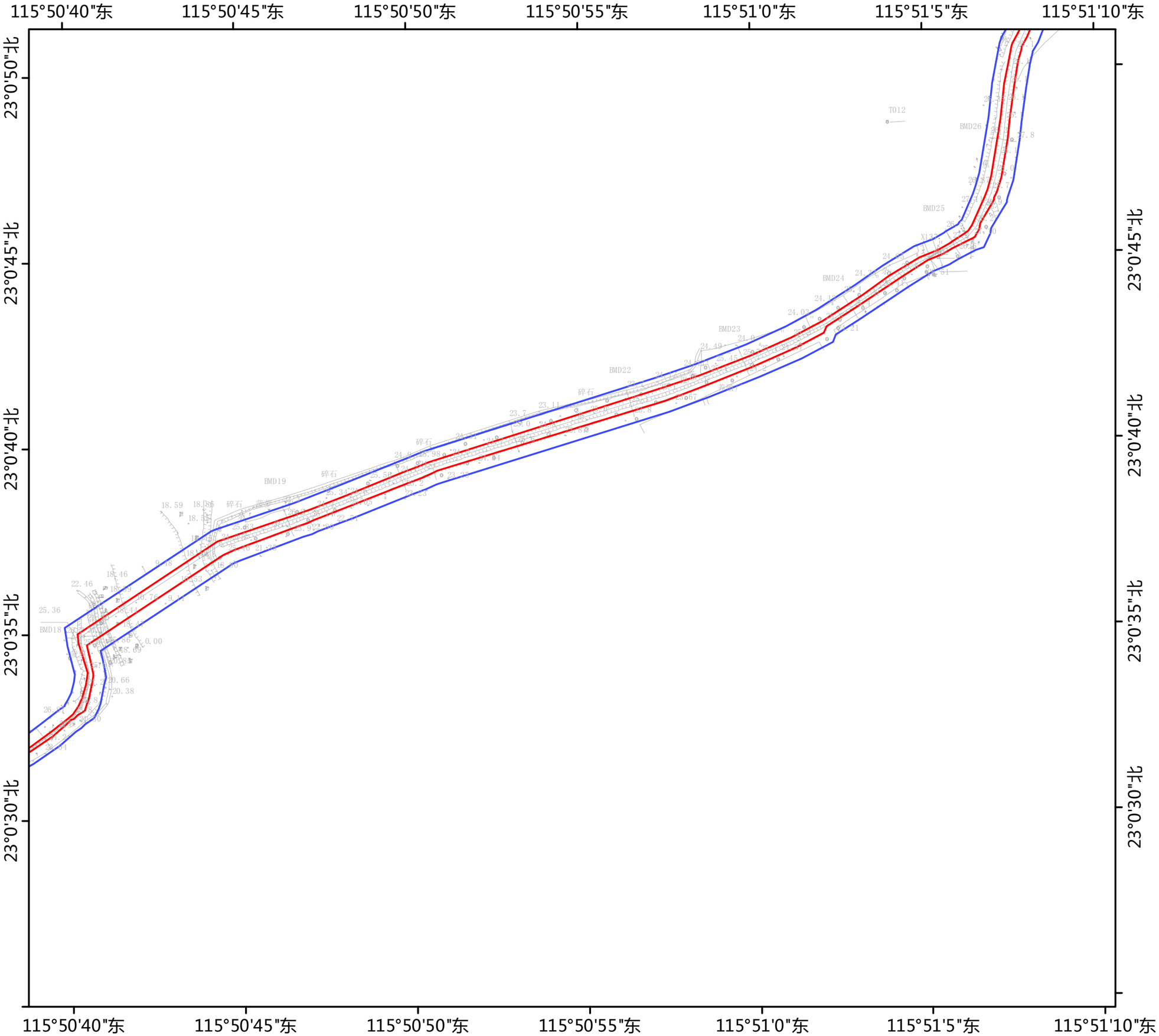

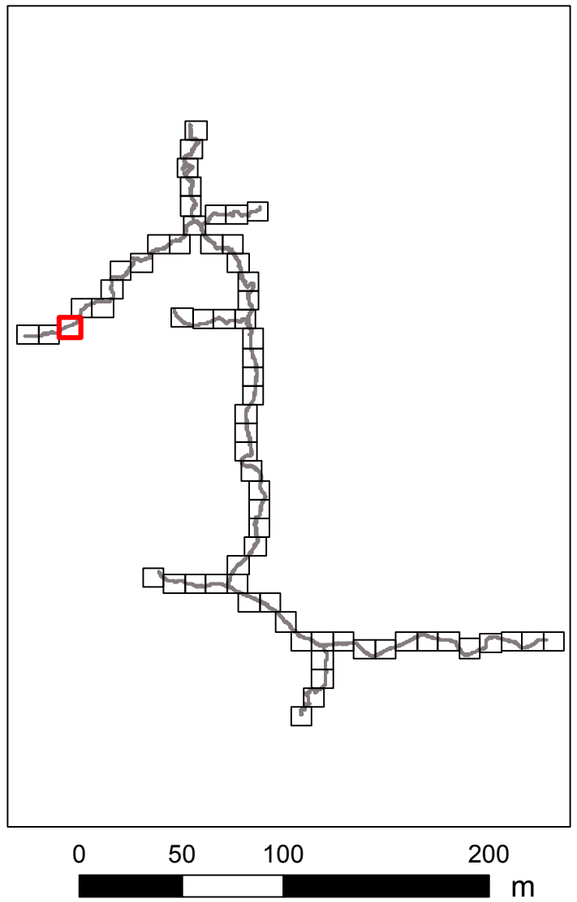

图例

管理范围线

保护范围线

龙潭灌区
管理范围和保护范围
划界图
18

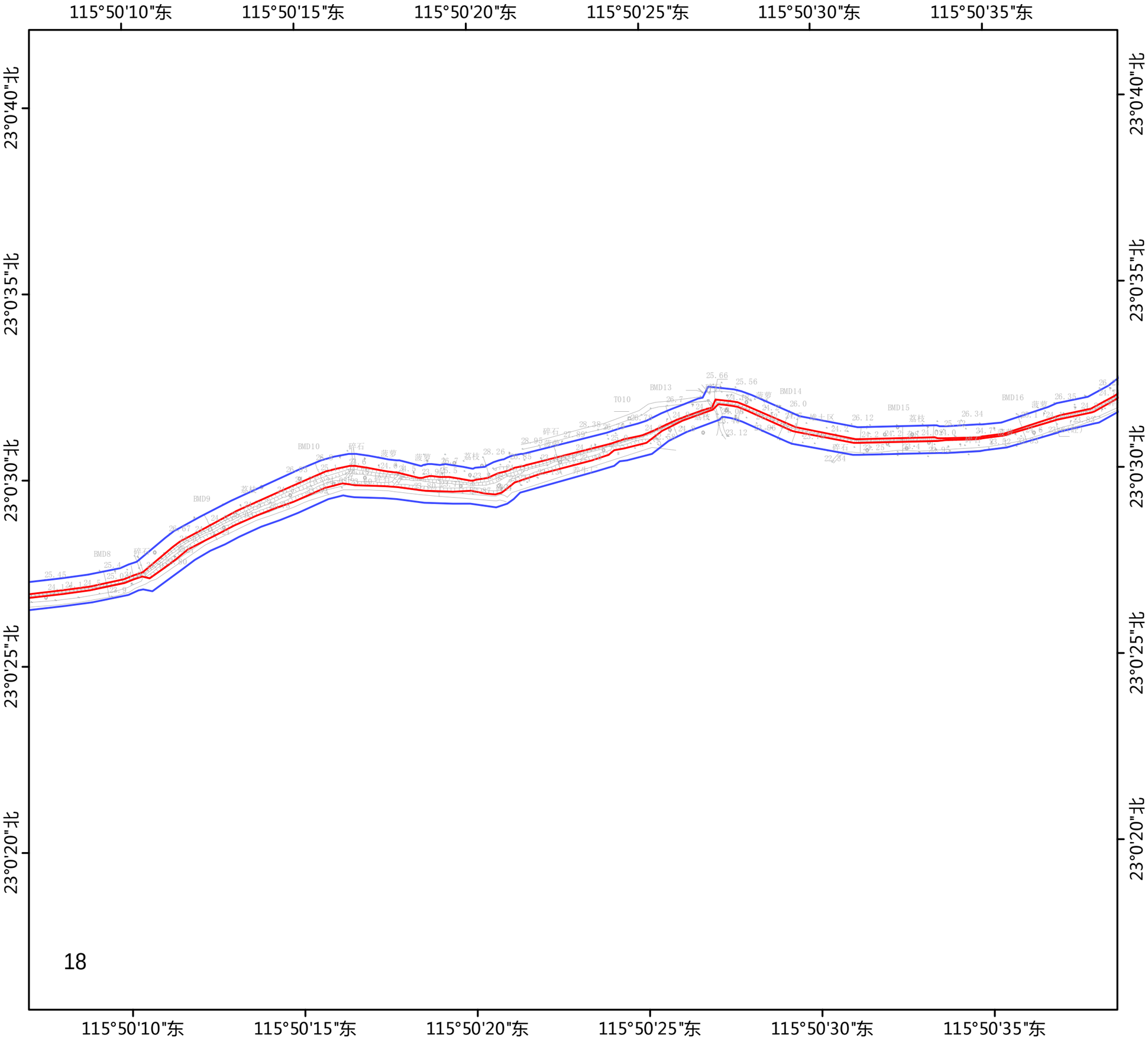

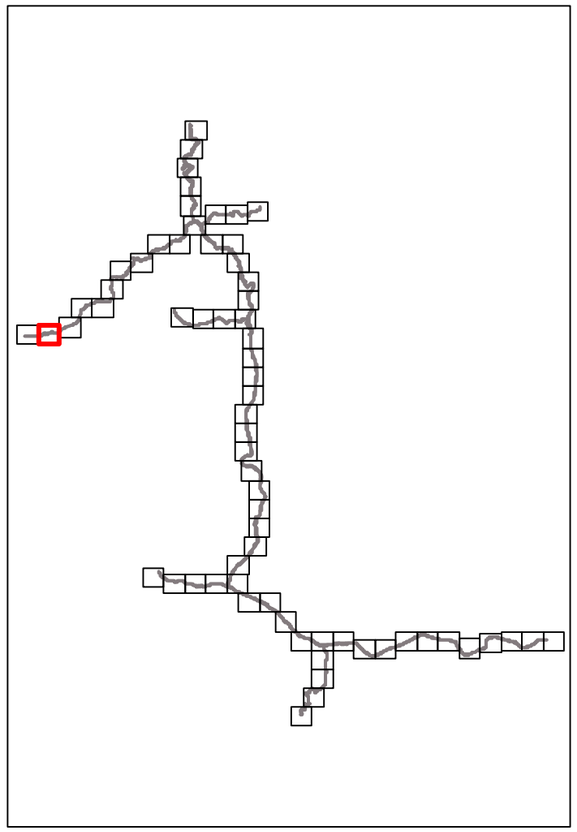

N
W
E
S

0 50 100 200 m

图例

管理范围线

保护范围线

龙潭灌区
管理范围和保护范围
划界图
19

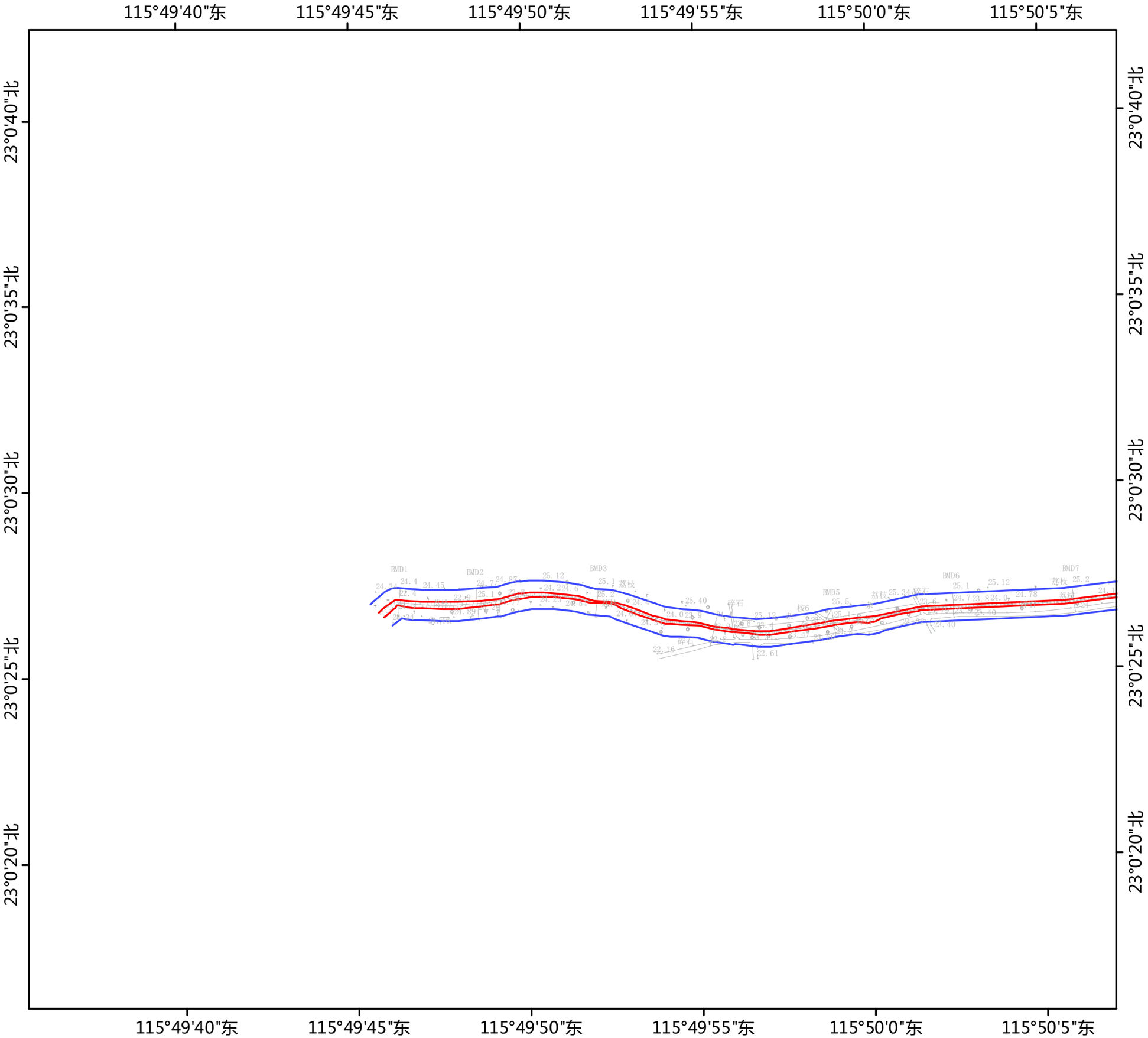

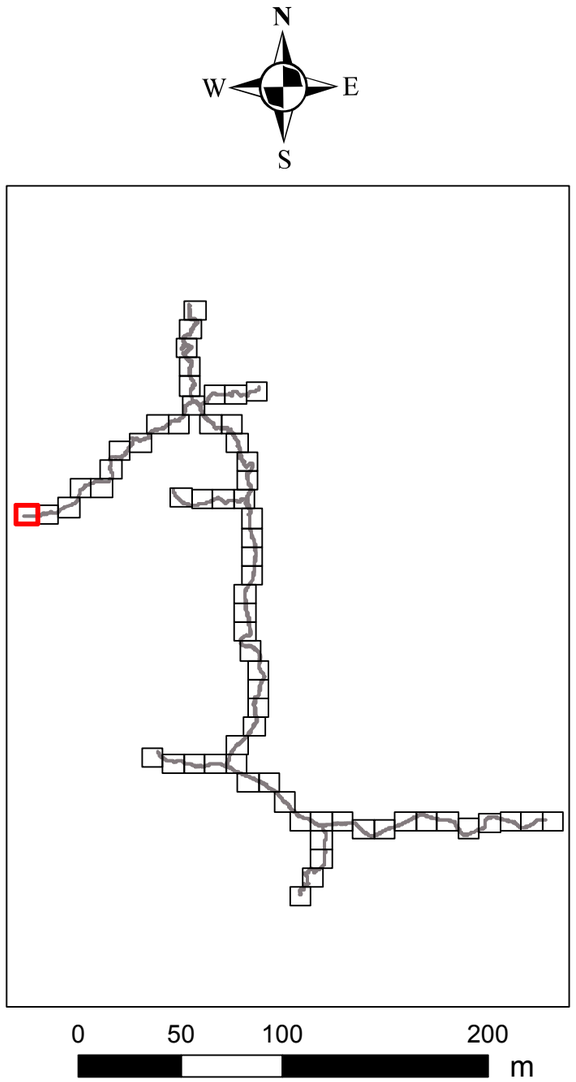

图例

管理范围线

保护范围线

龙潭灌区
管理范围和保护范围
划界图
20

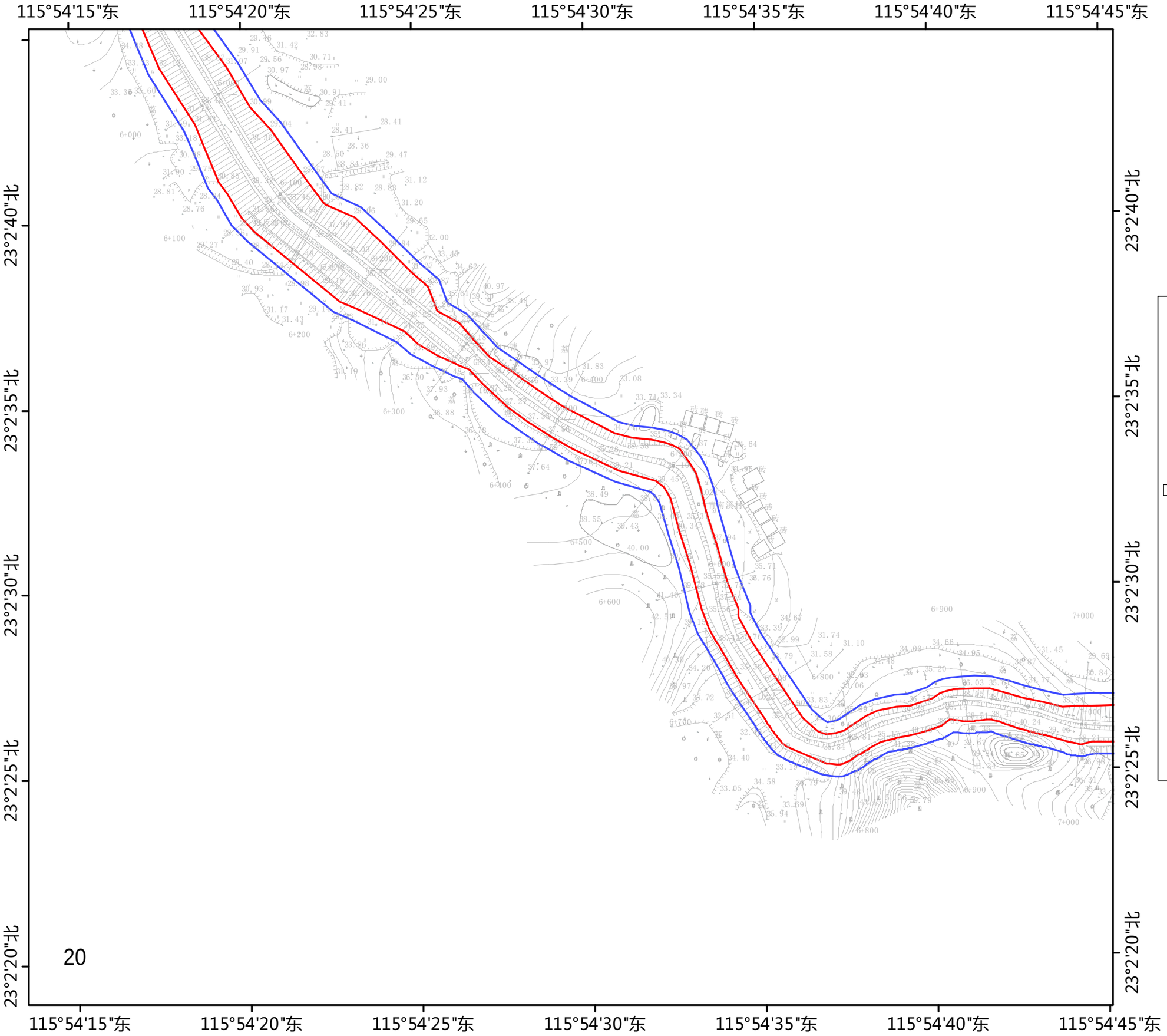

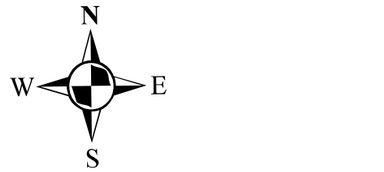

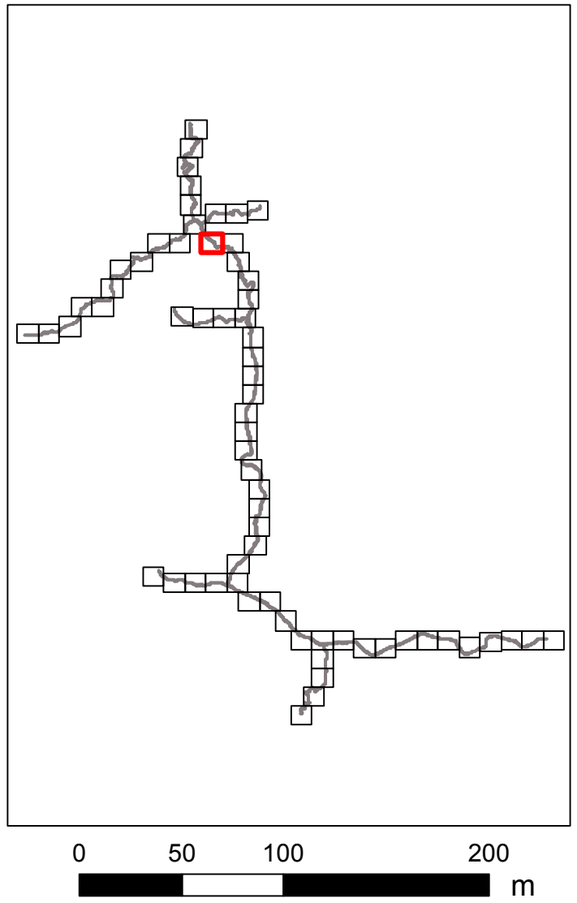

图例

管理范围线

保护范围线

龙潭灌区
管理范围和保护范围
划界图
21

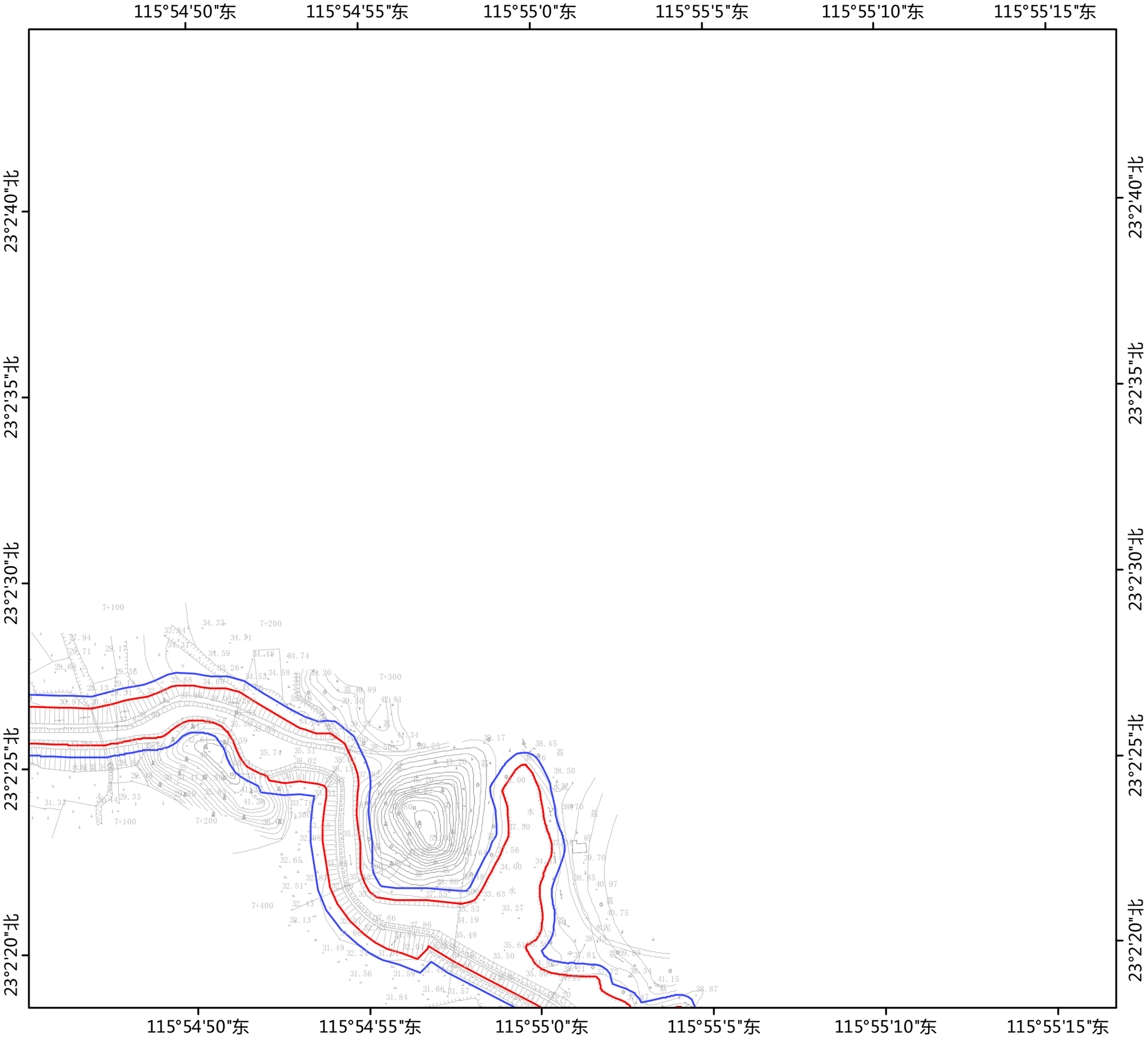

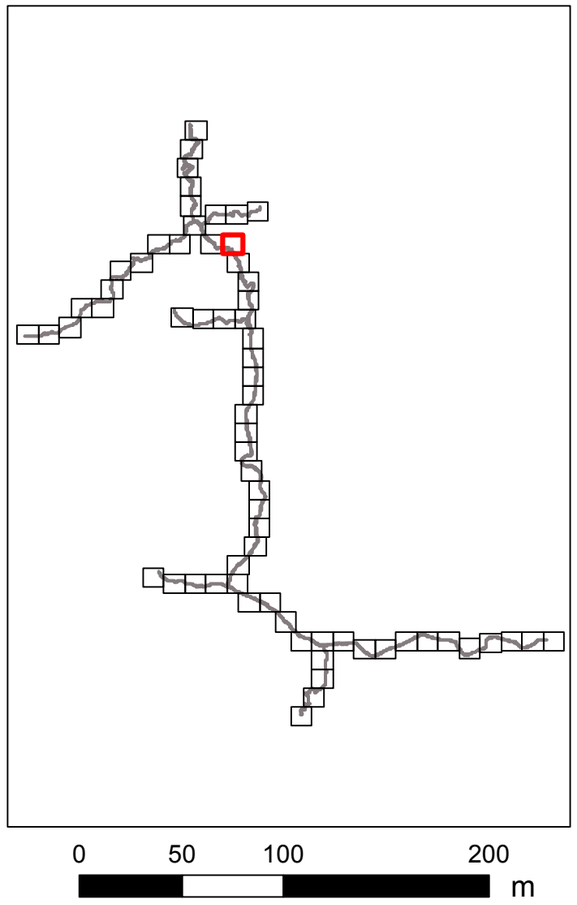

图例

管理范围线

保护范围线

龙潭灌区
管理范围和保护范围
划界图
22

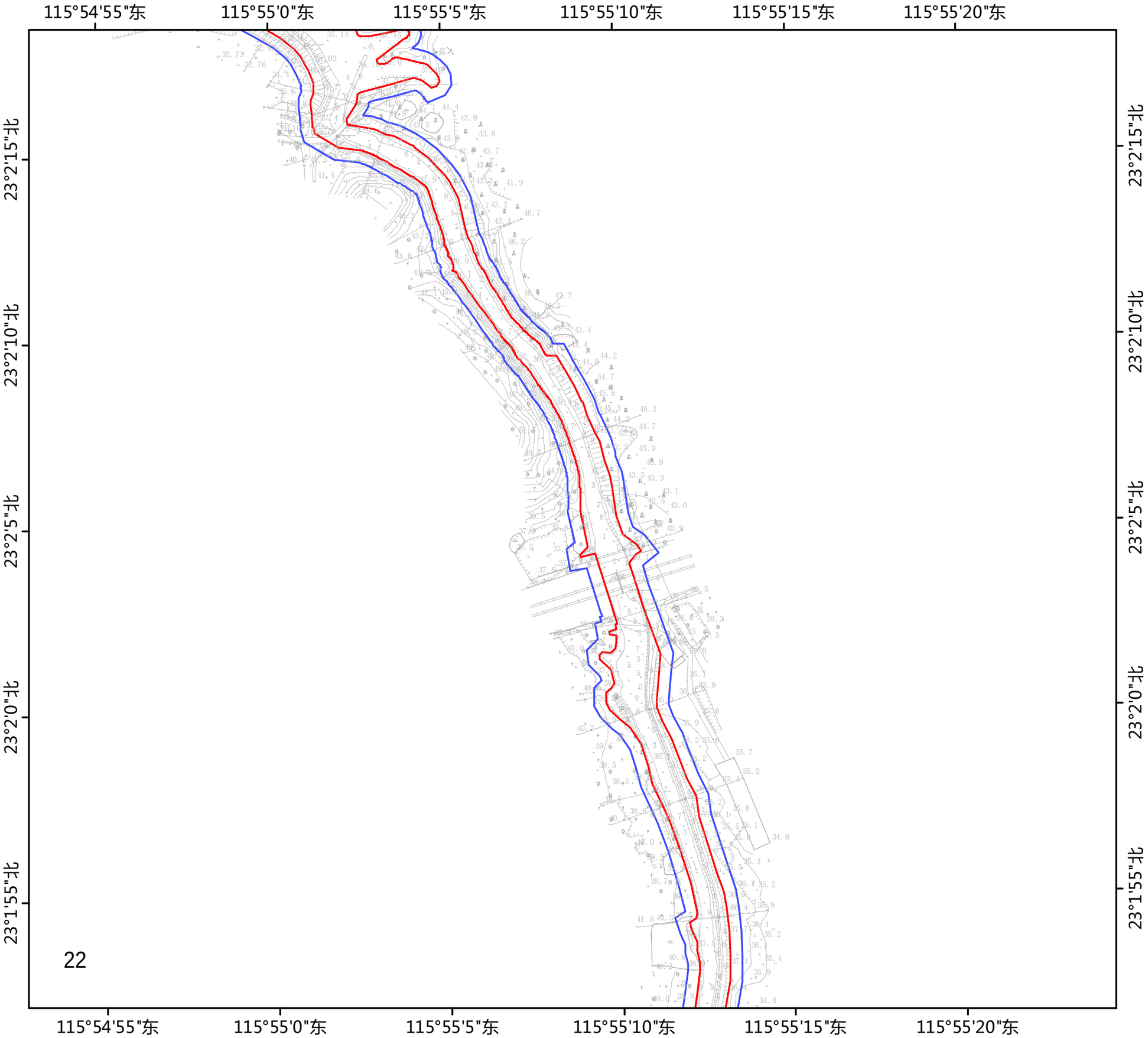

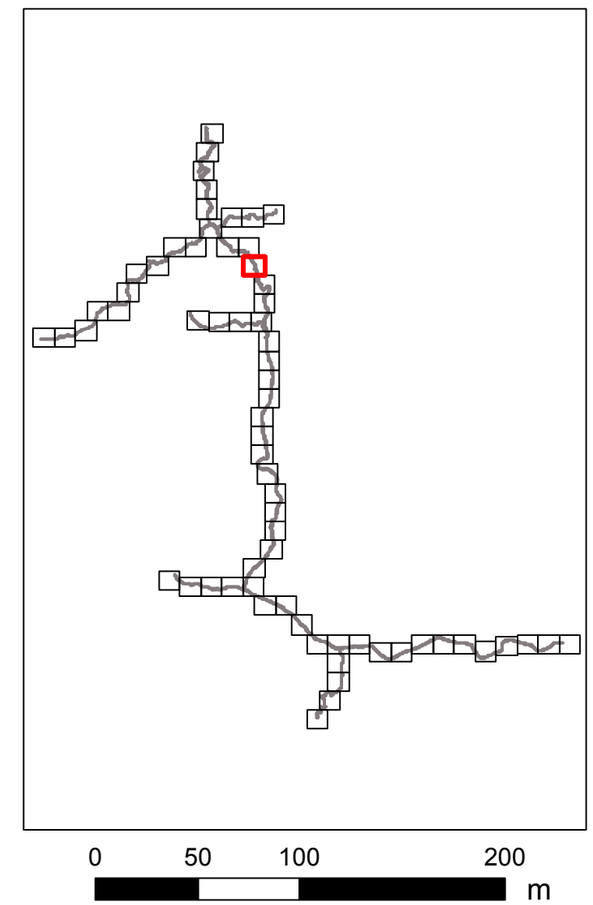

图例

管理范围线

保护范围线

龙潭灌区
管理范围和保护范围
划界图
23

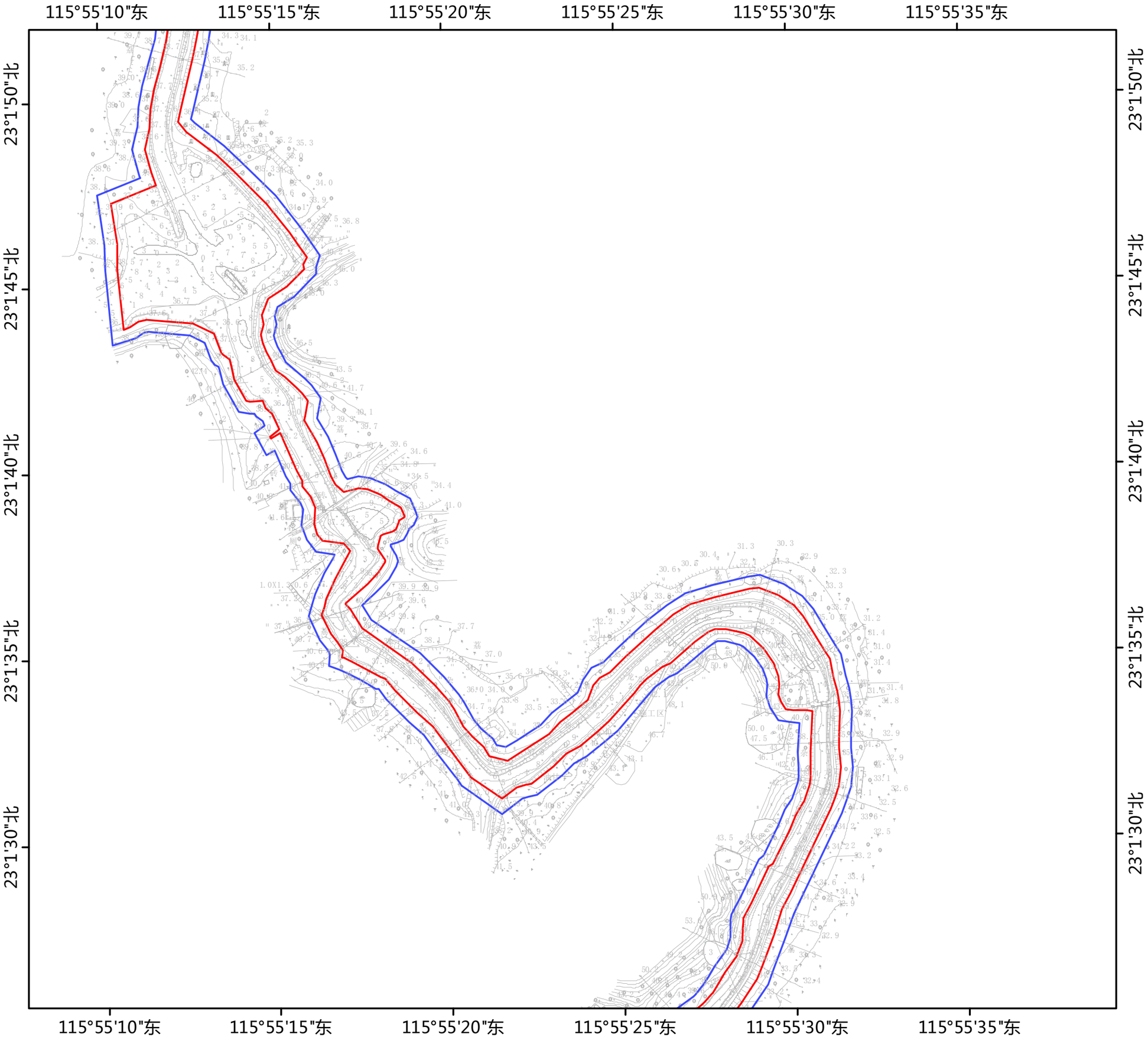

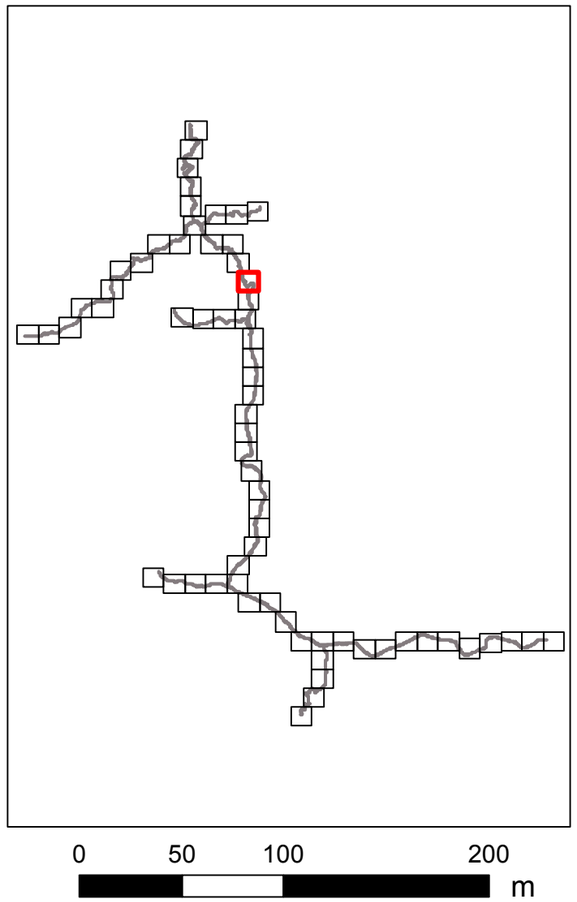

图例

管理范围线

保护范围线

龙潭灌区
管理范围和保护范围
划界图
24

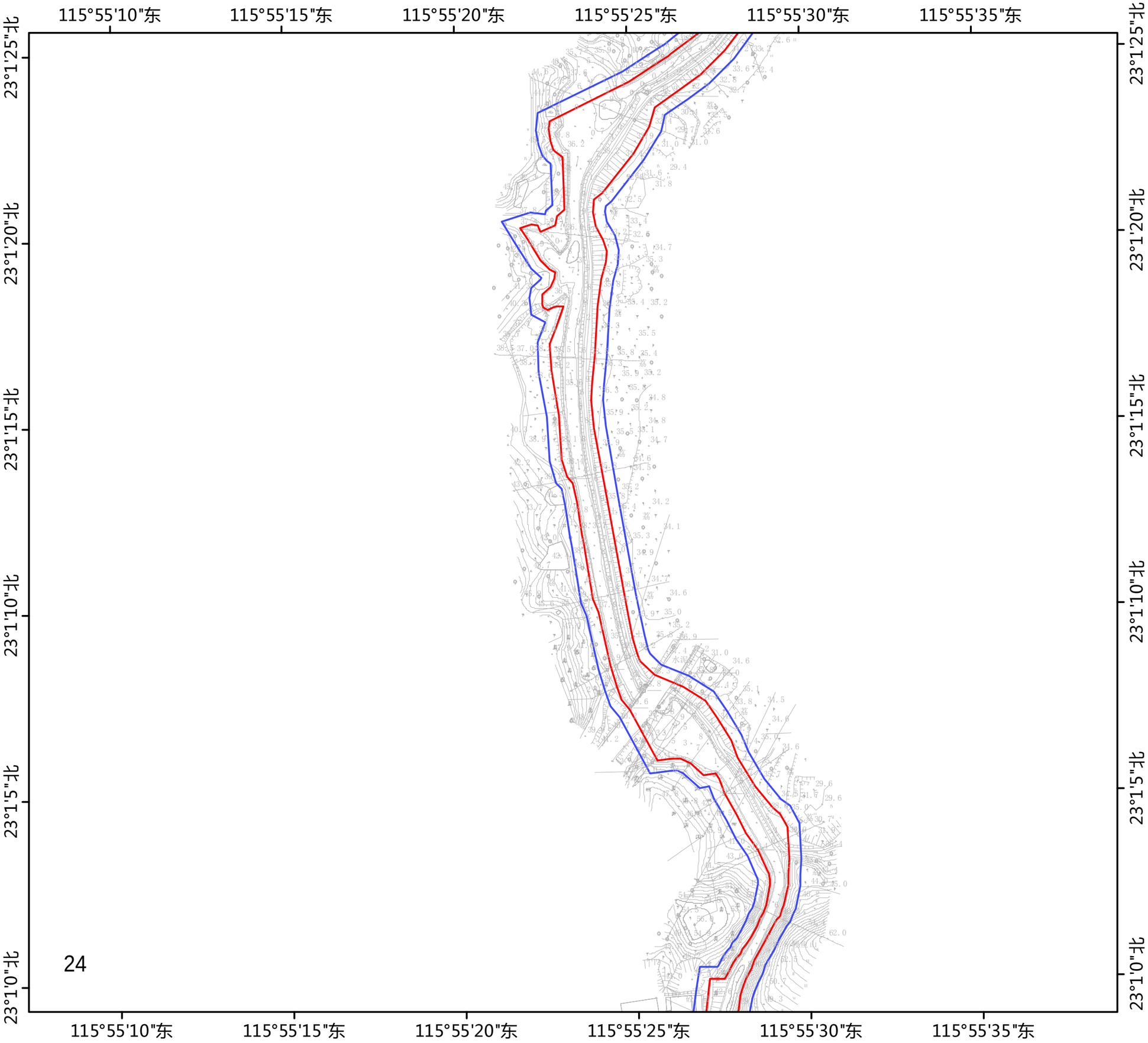

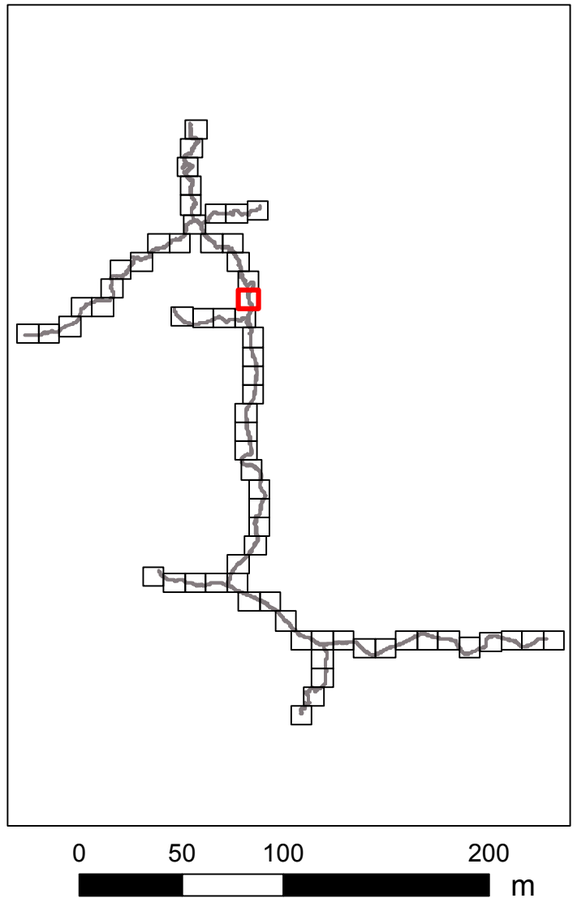

图例

管理范围线

保护范围线

龙潭灌区
管理范围和保护范围
划界图
25

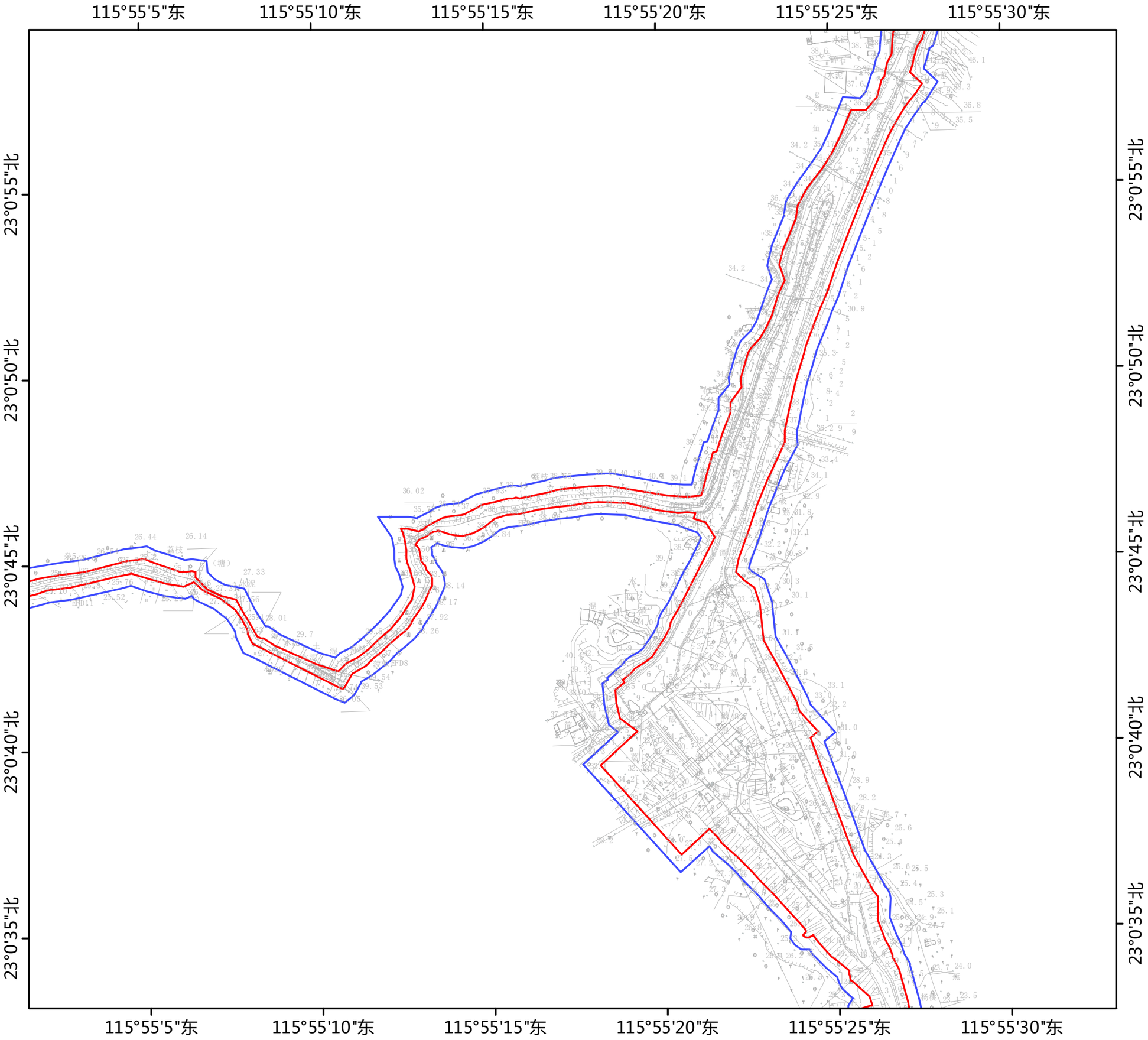

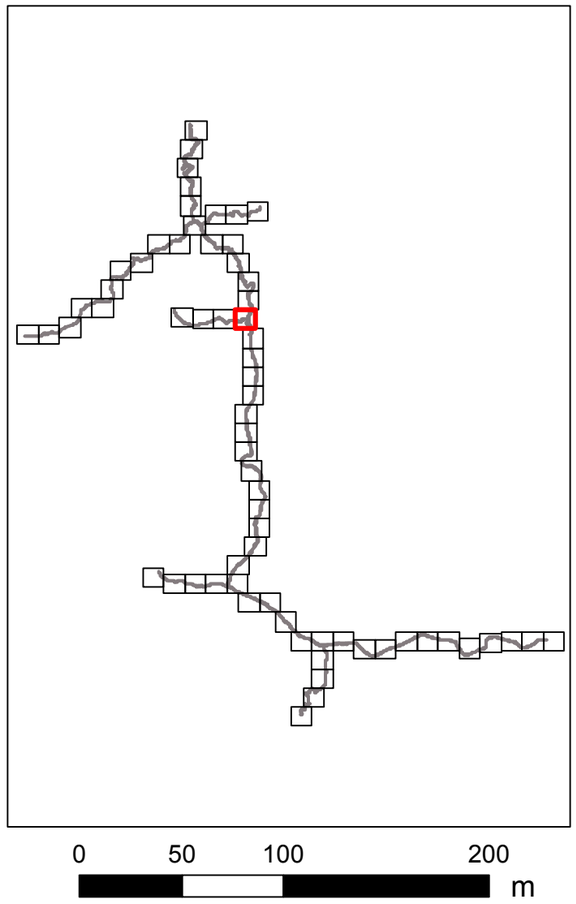

图例

管理范围线

保护范围线

龙潭灌区
管理范围和保护范围
划界图
26

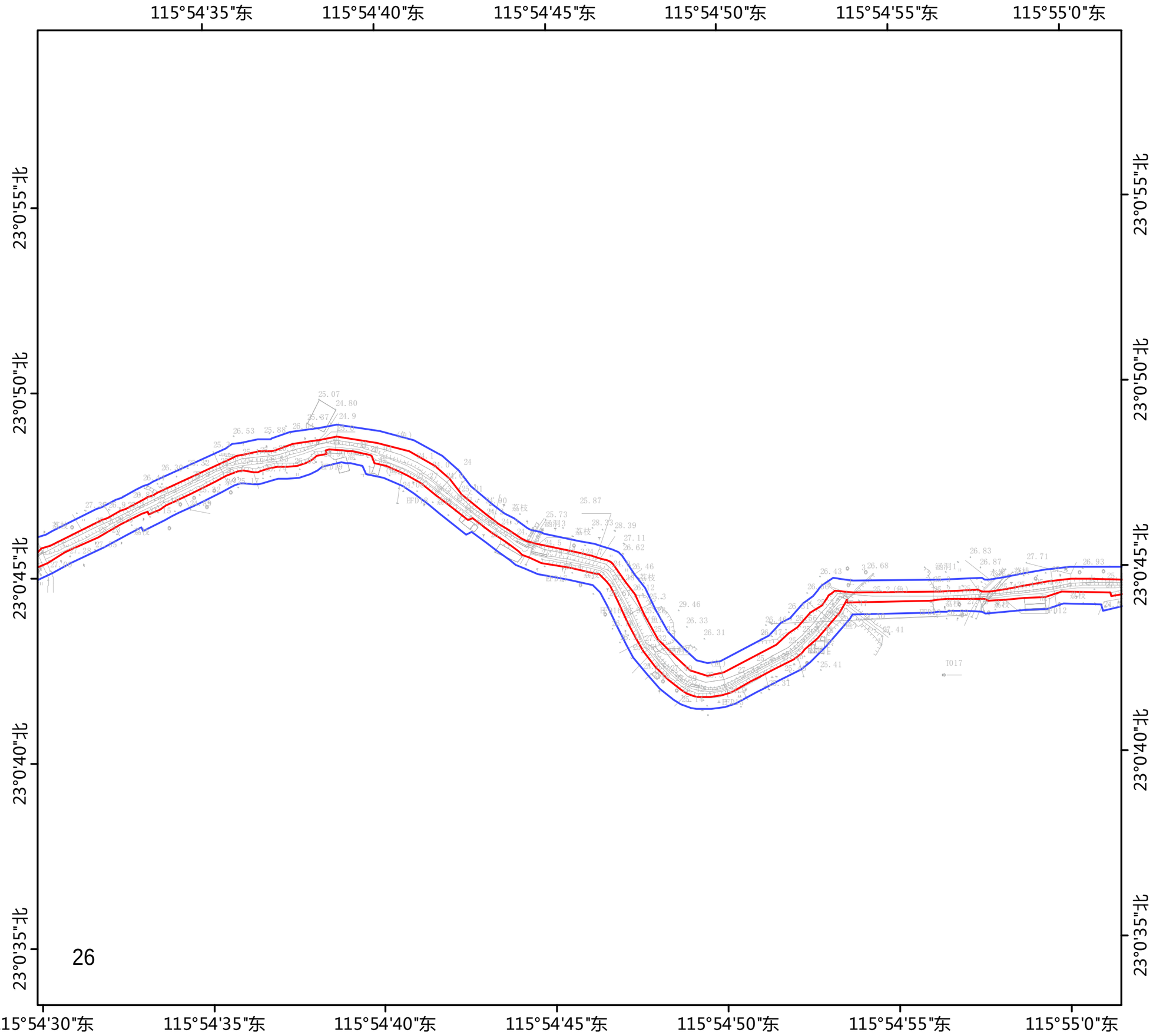

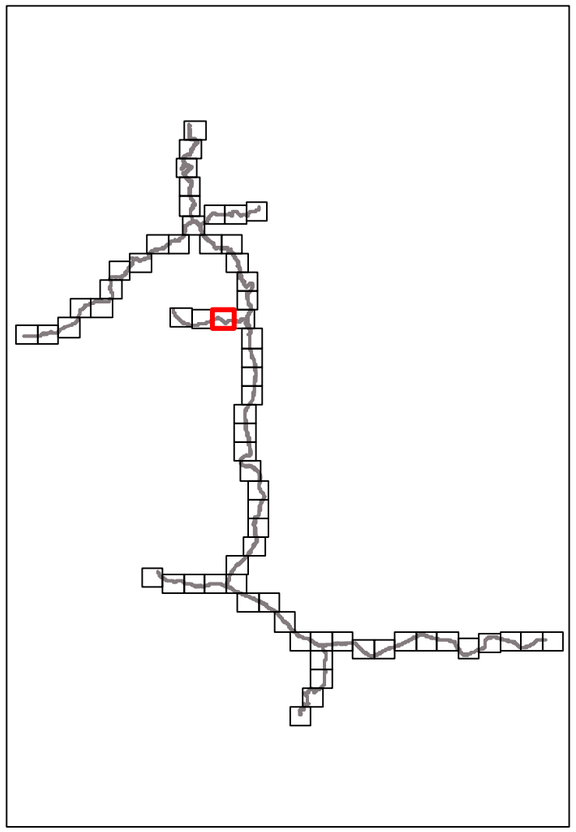

N
W E
S

0 50 100 200
m

图例

管理范围线

保护范围线

龙潭灌区
管理范围和保护范围
划界图
27

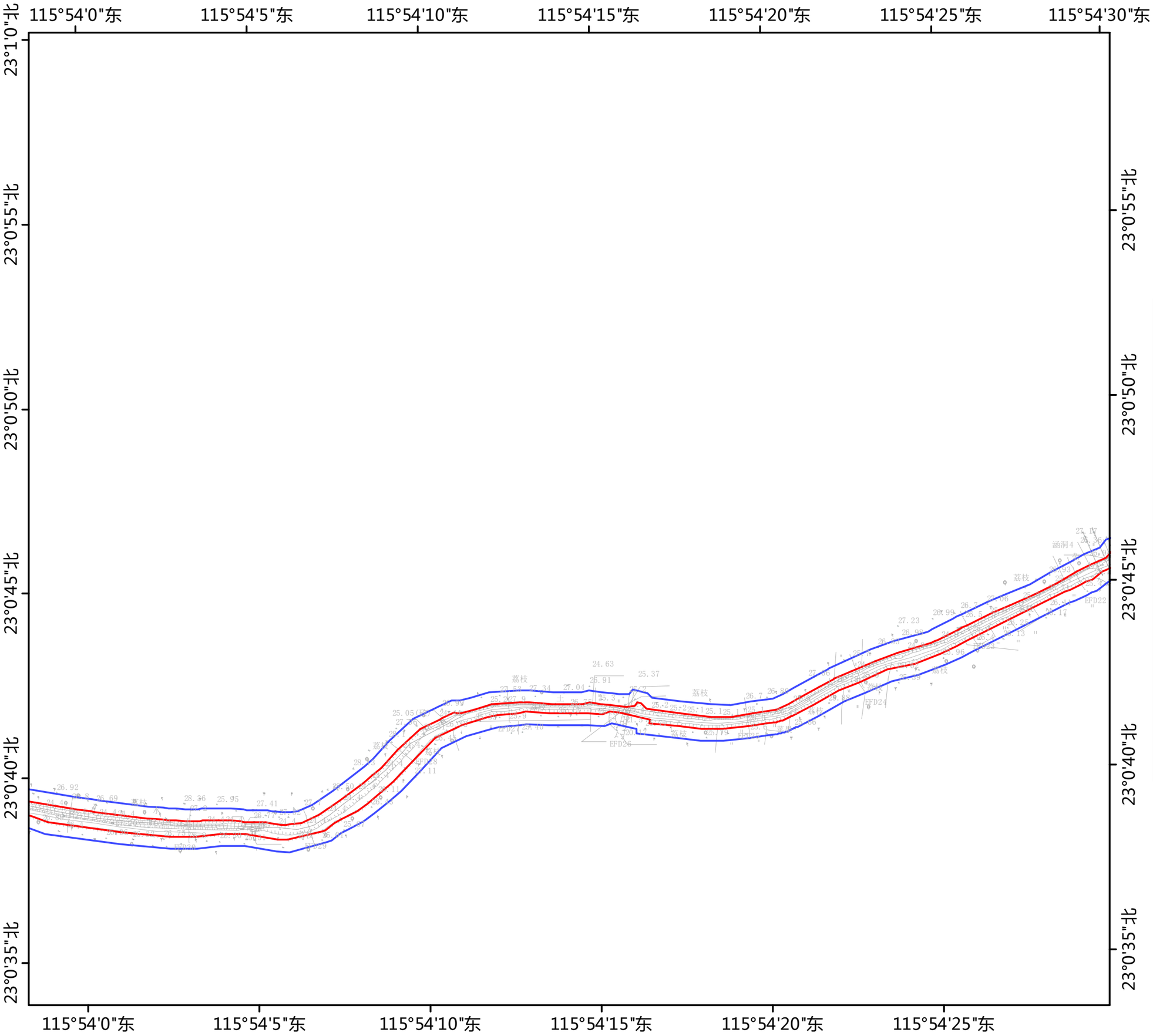

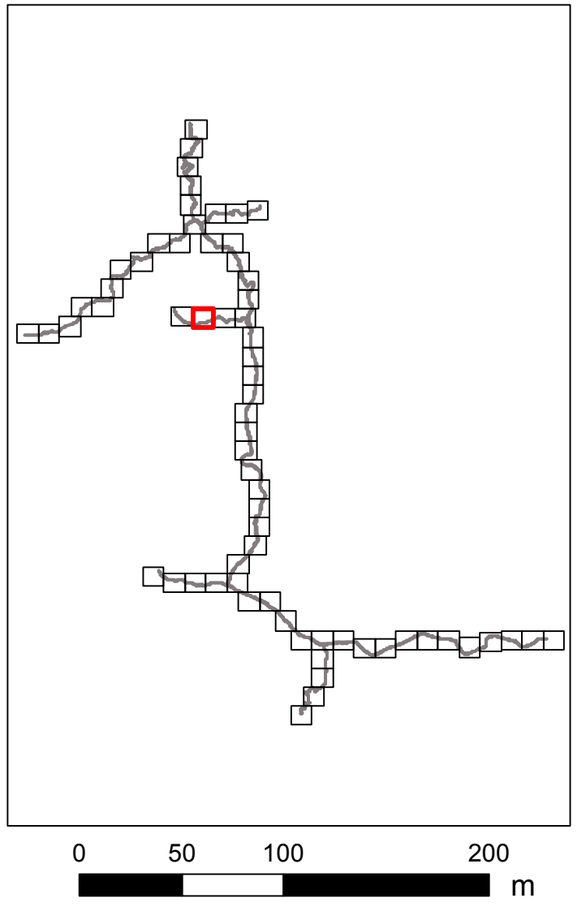

图例

管理范围线

保护范围线

龙潭灌区
管理范围和保护范围
划界图
28

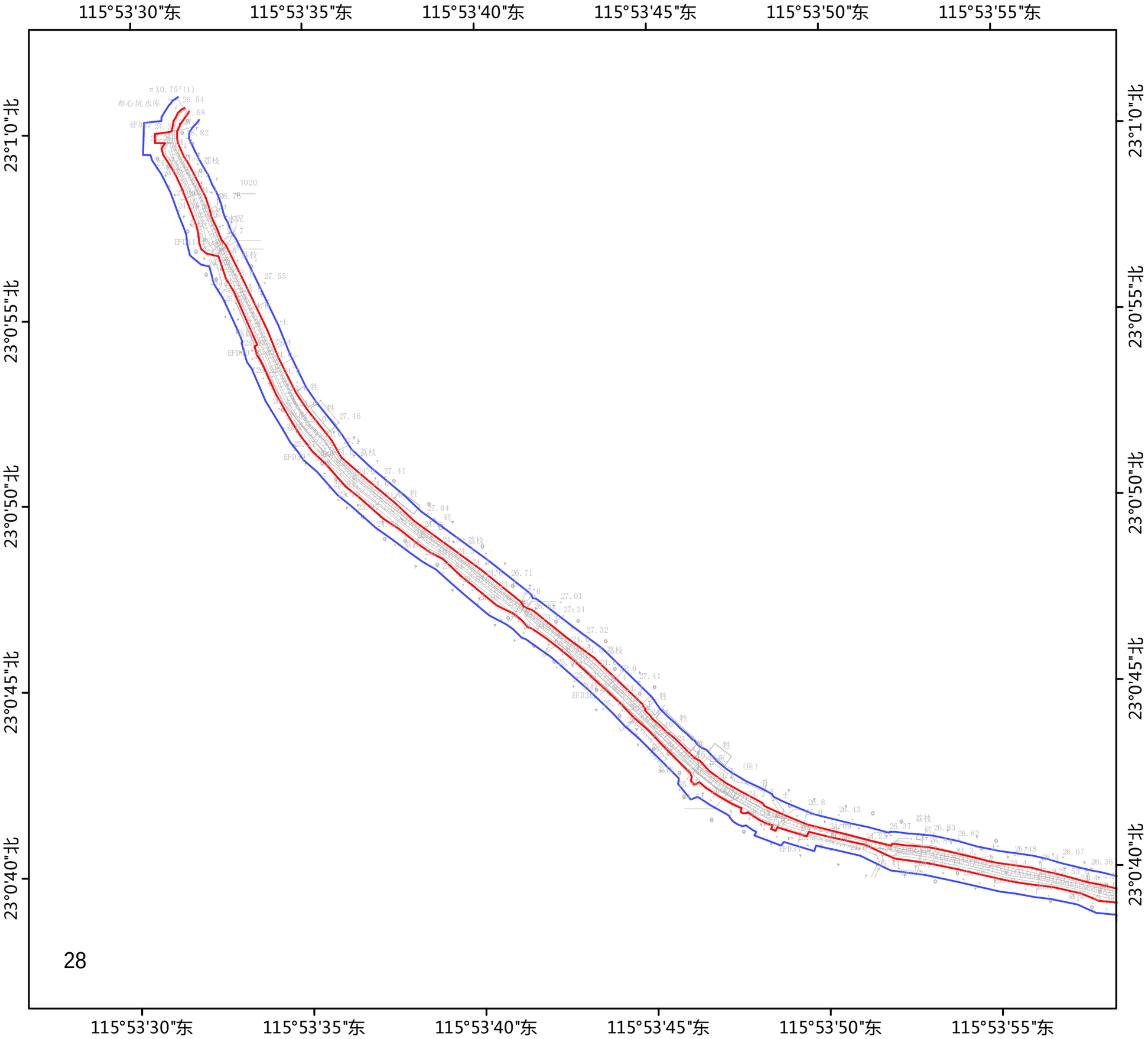

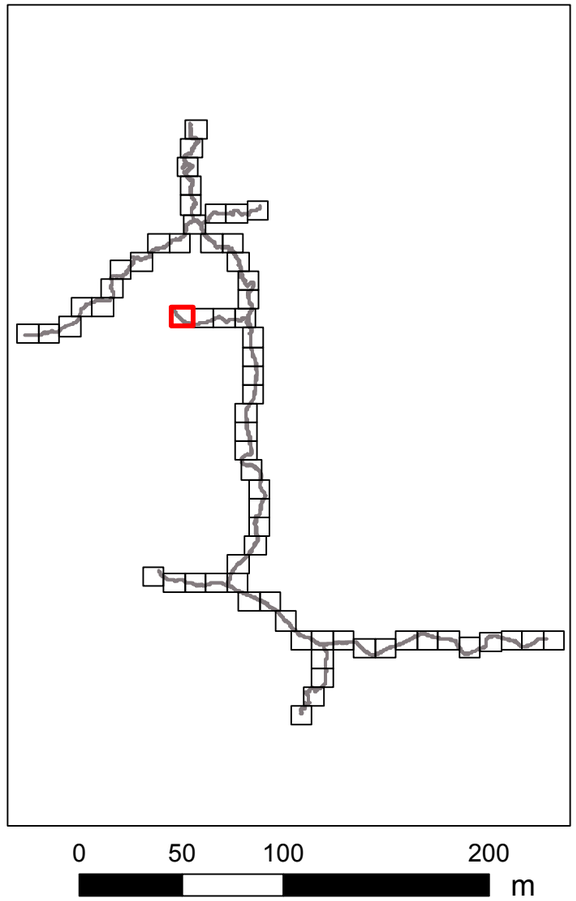

图例

管理范围线

保护范围线

龙潭灌区
管理范围和保护范围
划界图
29



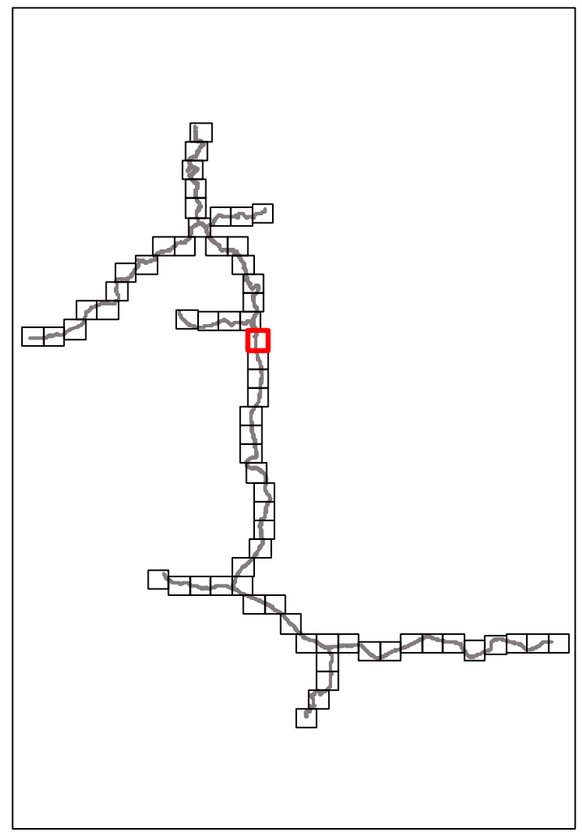

图例

管理范围线

保护范围线

龙潭灌区
管理范围和保护范围
划界图
30

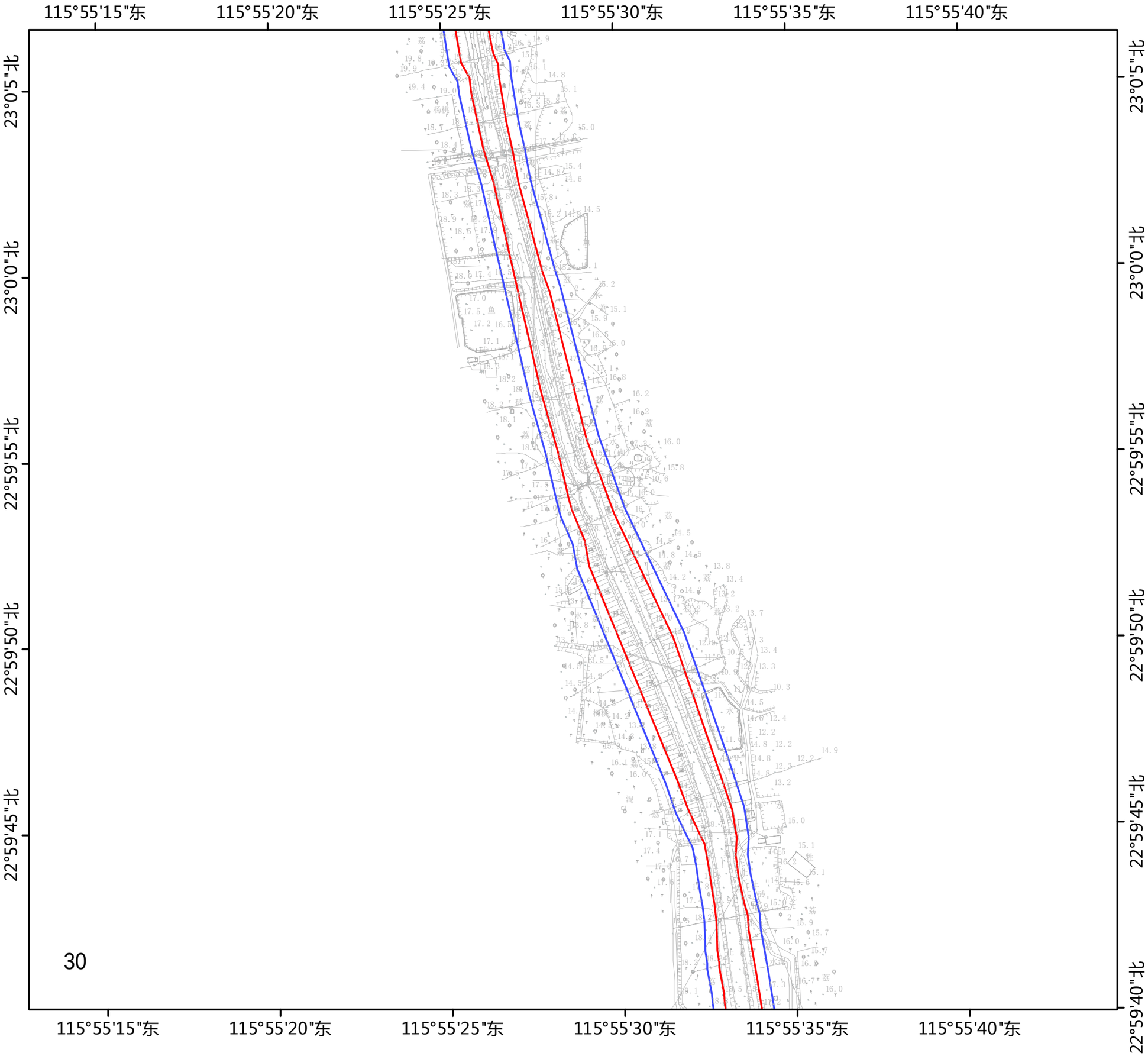

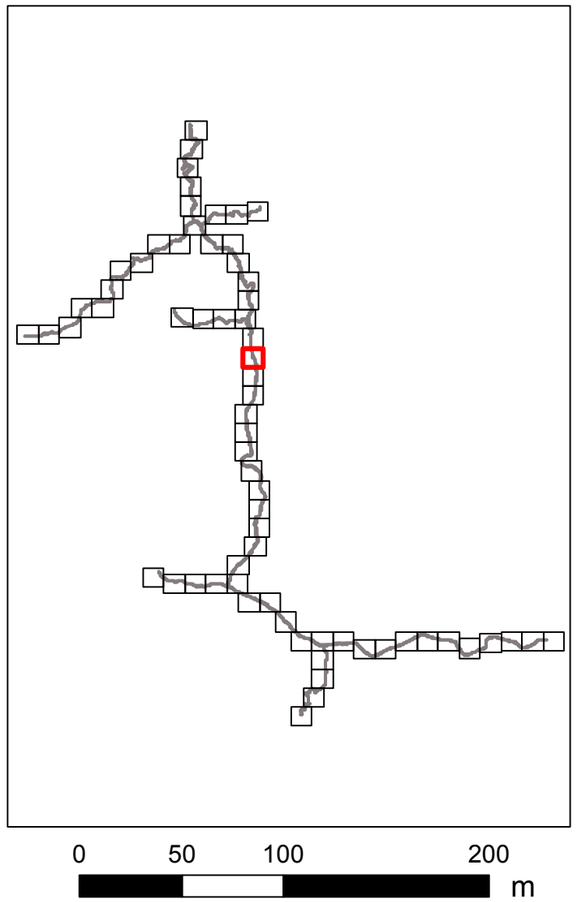

图例

管理范围线

保护范围线

龙潭灌区
管理范围和保护范围
划界图
31

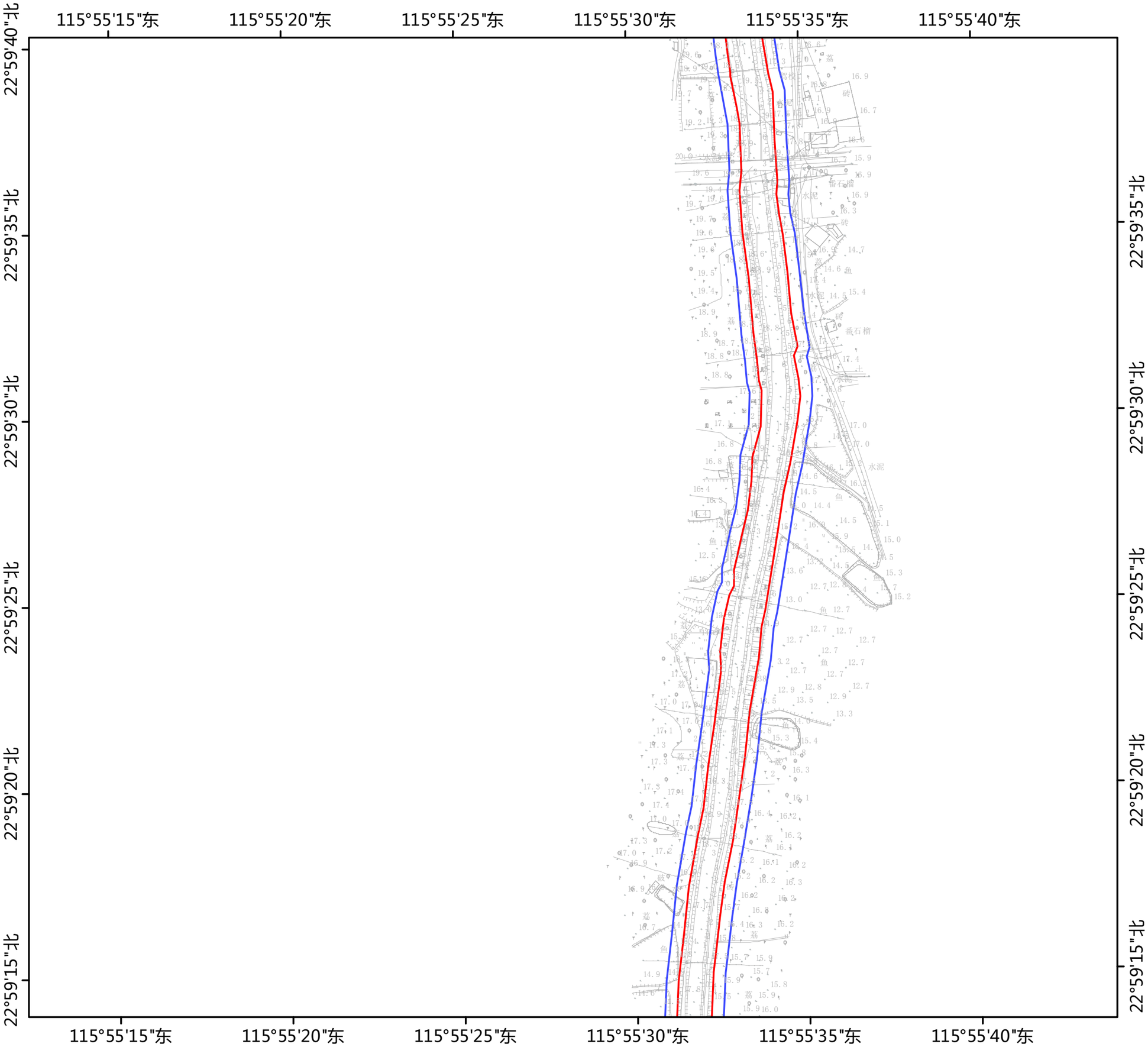

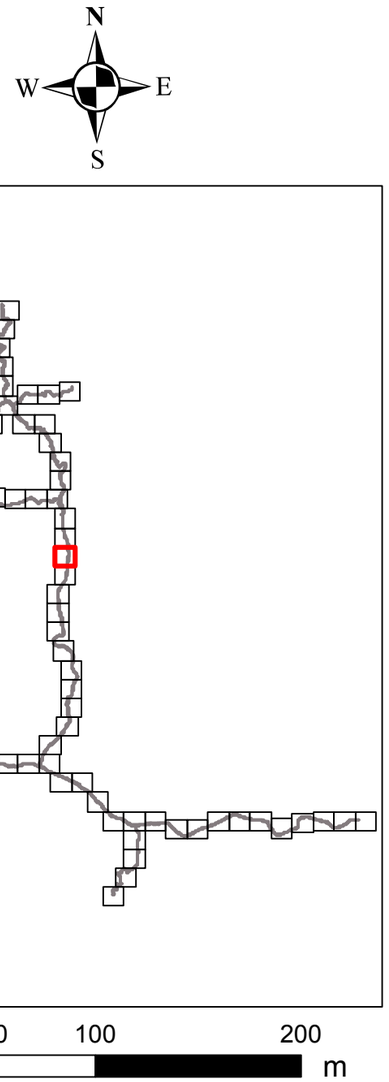

图例

管理范围线

保护范围线

龙潭灌区
管理范围和保护范围
划界图
32

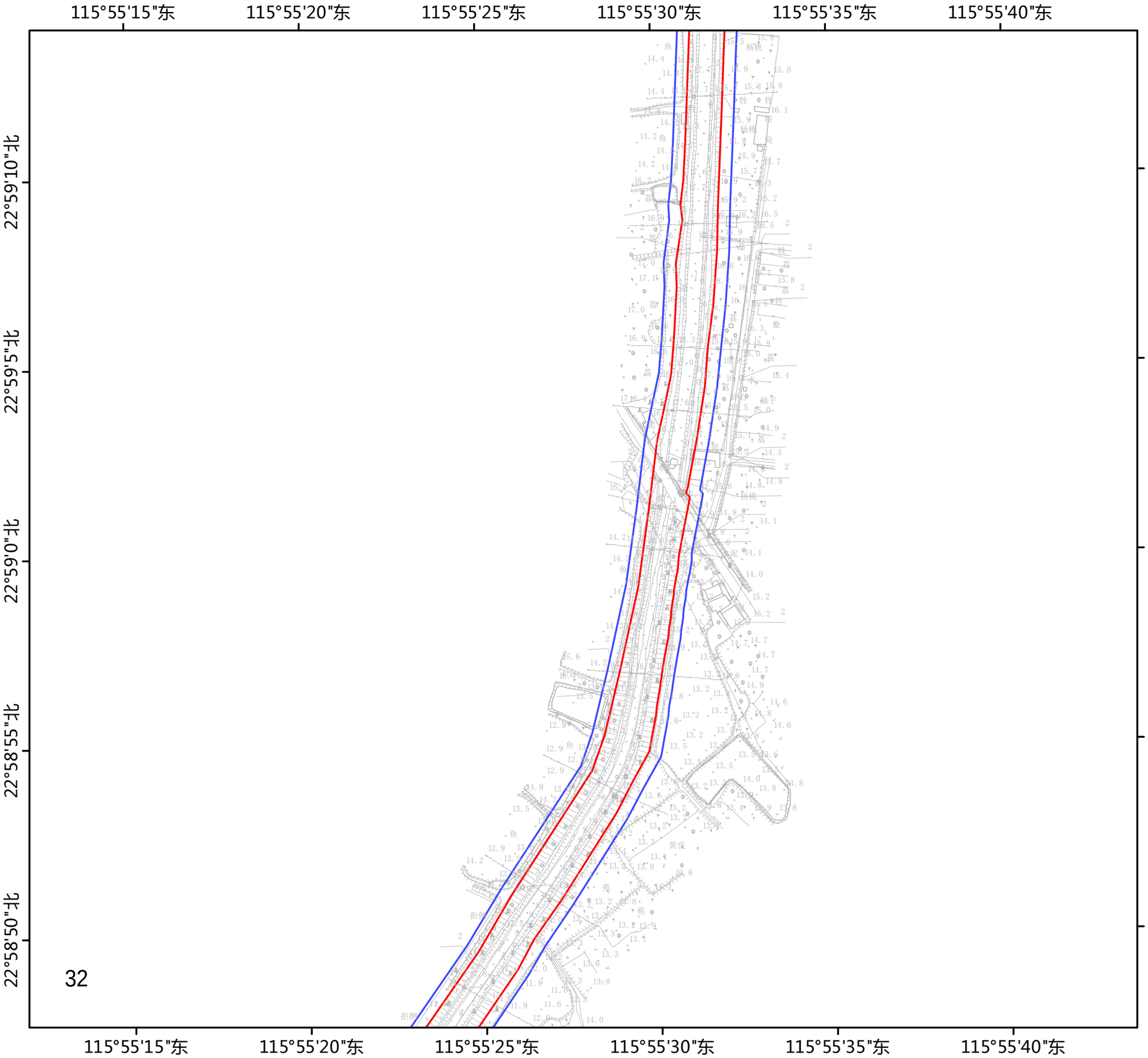

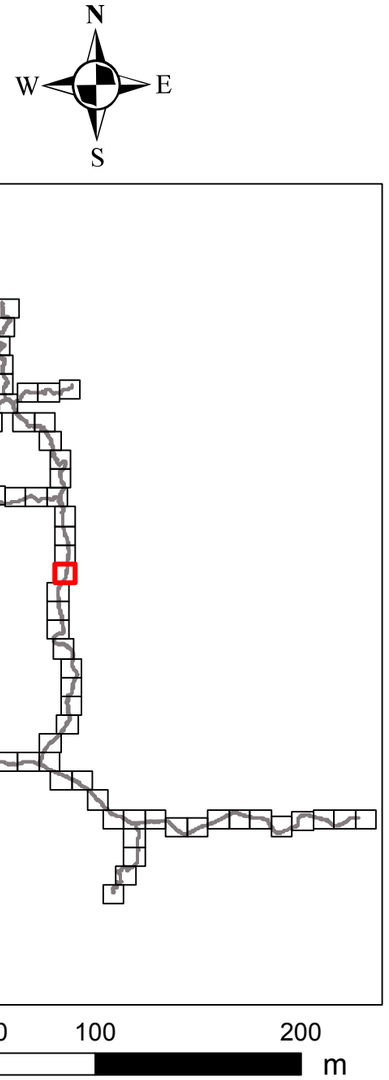

图例

管理范围线

保护范围线

龙潭灌区
管理范围和保护范围
划界图
33

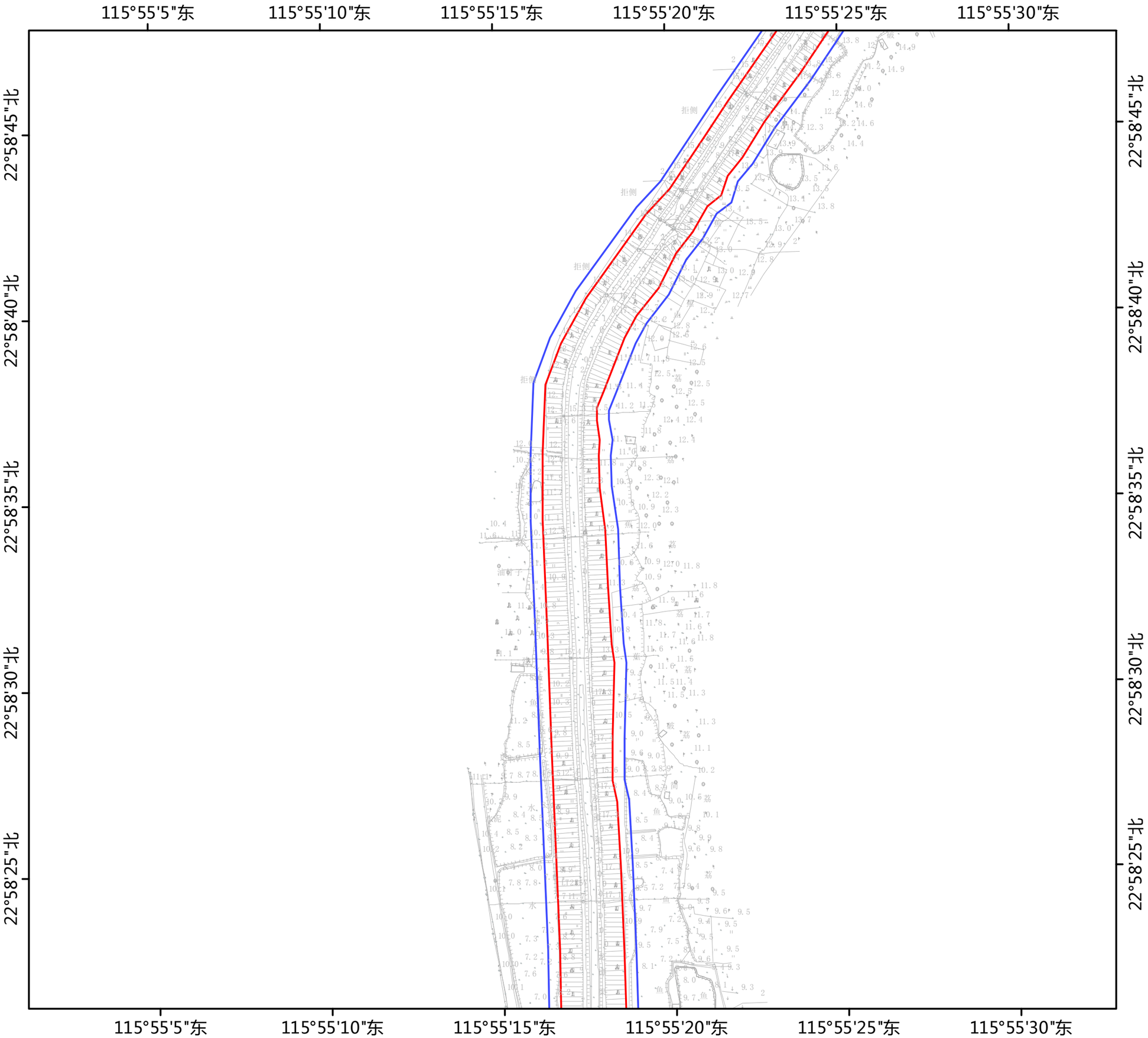

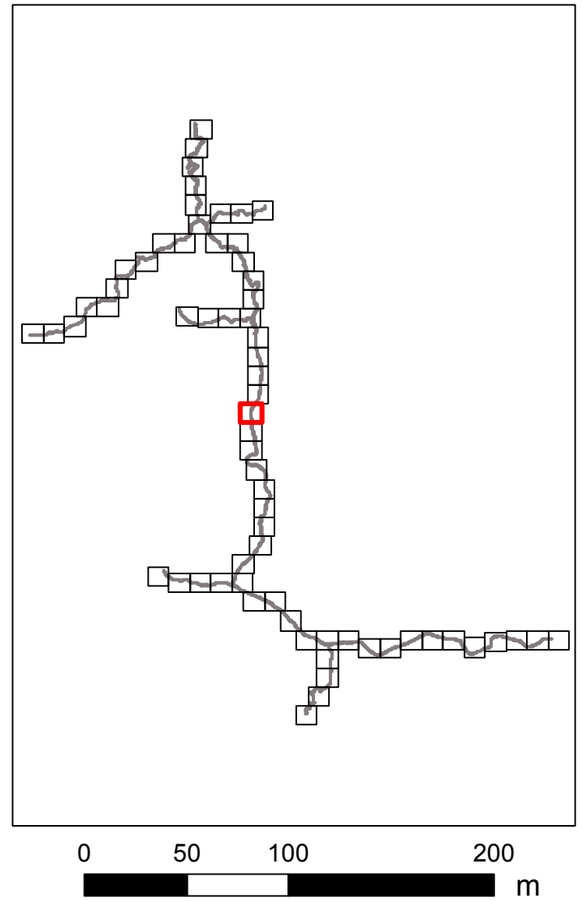

图例

管理范围线

保护范围线

龙潭灌区
管理范围和保护范围
划界图
34

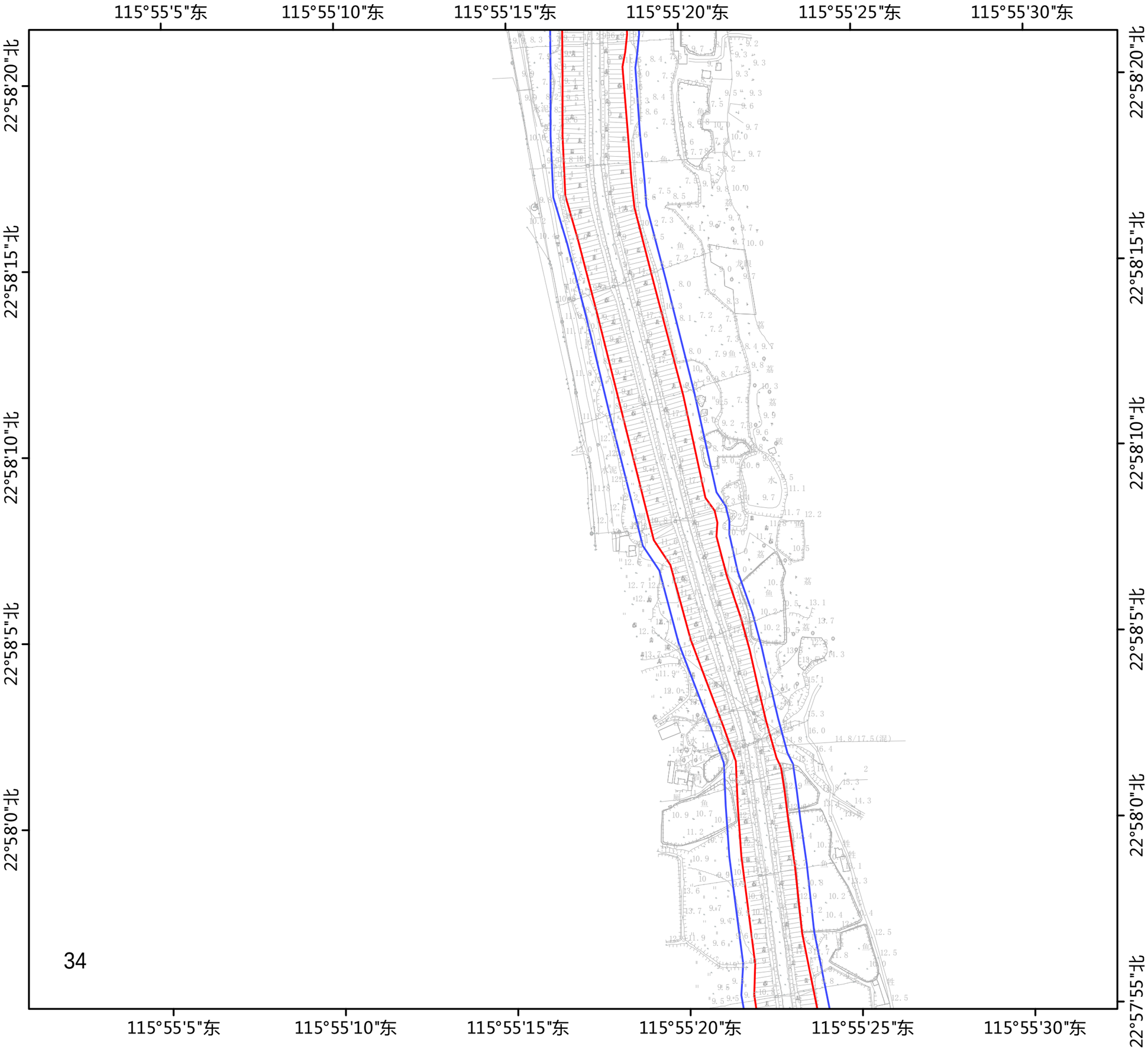

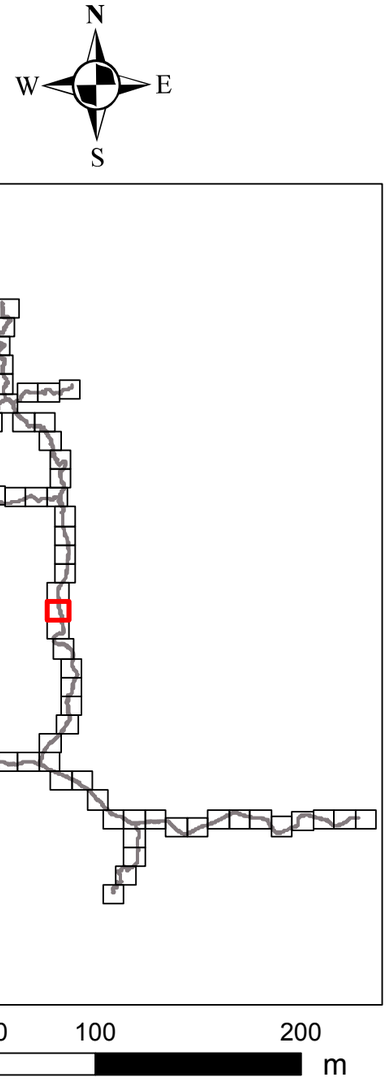

图例

管理范围线

保护范围线

龙潭灌区
管理范围和保护范围
划界图
35

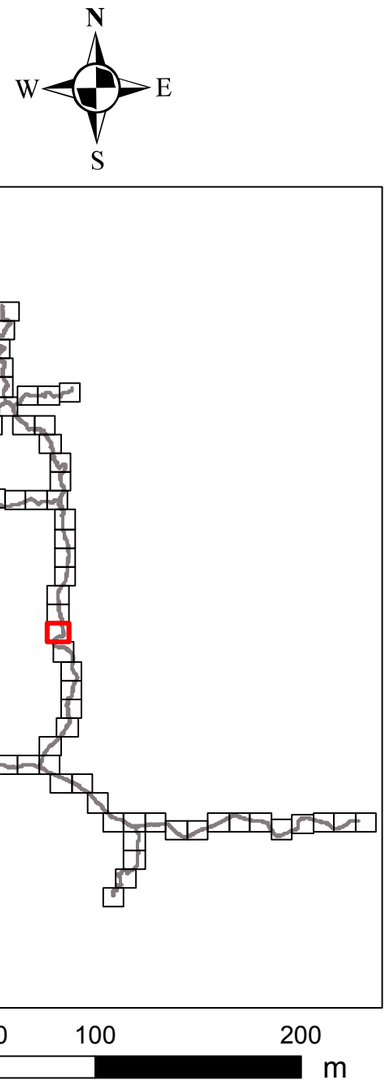

图例

管理范围线

保护范围线

龙潭灌区
管理范围和保护范围
划界图
36

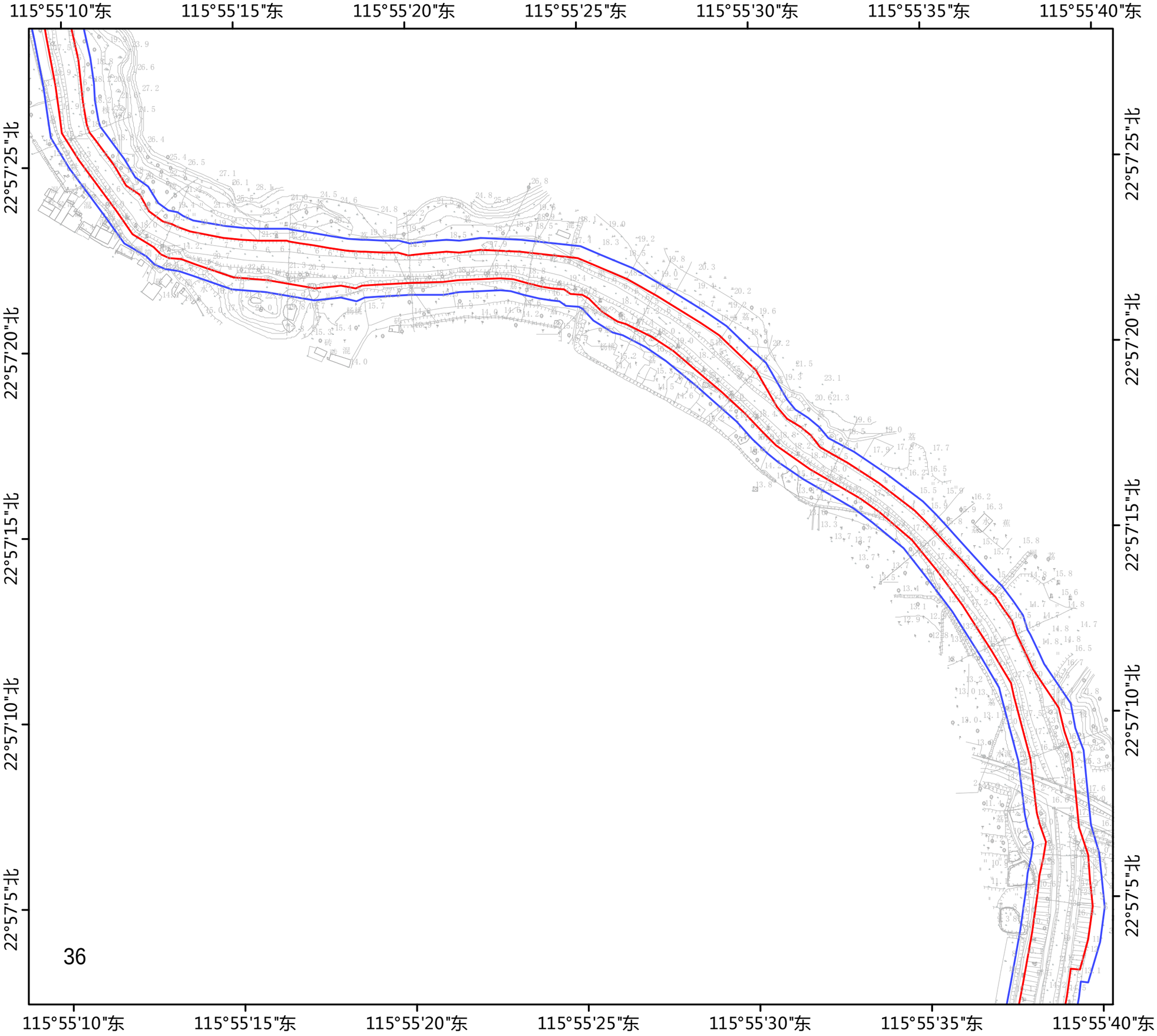

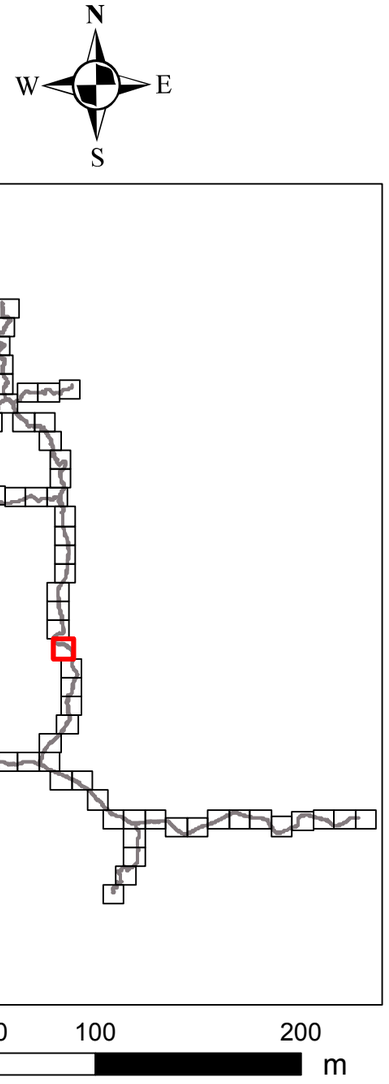

图例

管理范围线

保护范围线

龙潭灌区
管理范围和保护范围
划界图
37

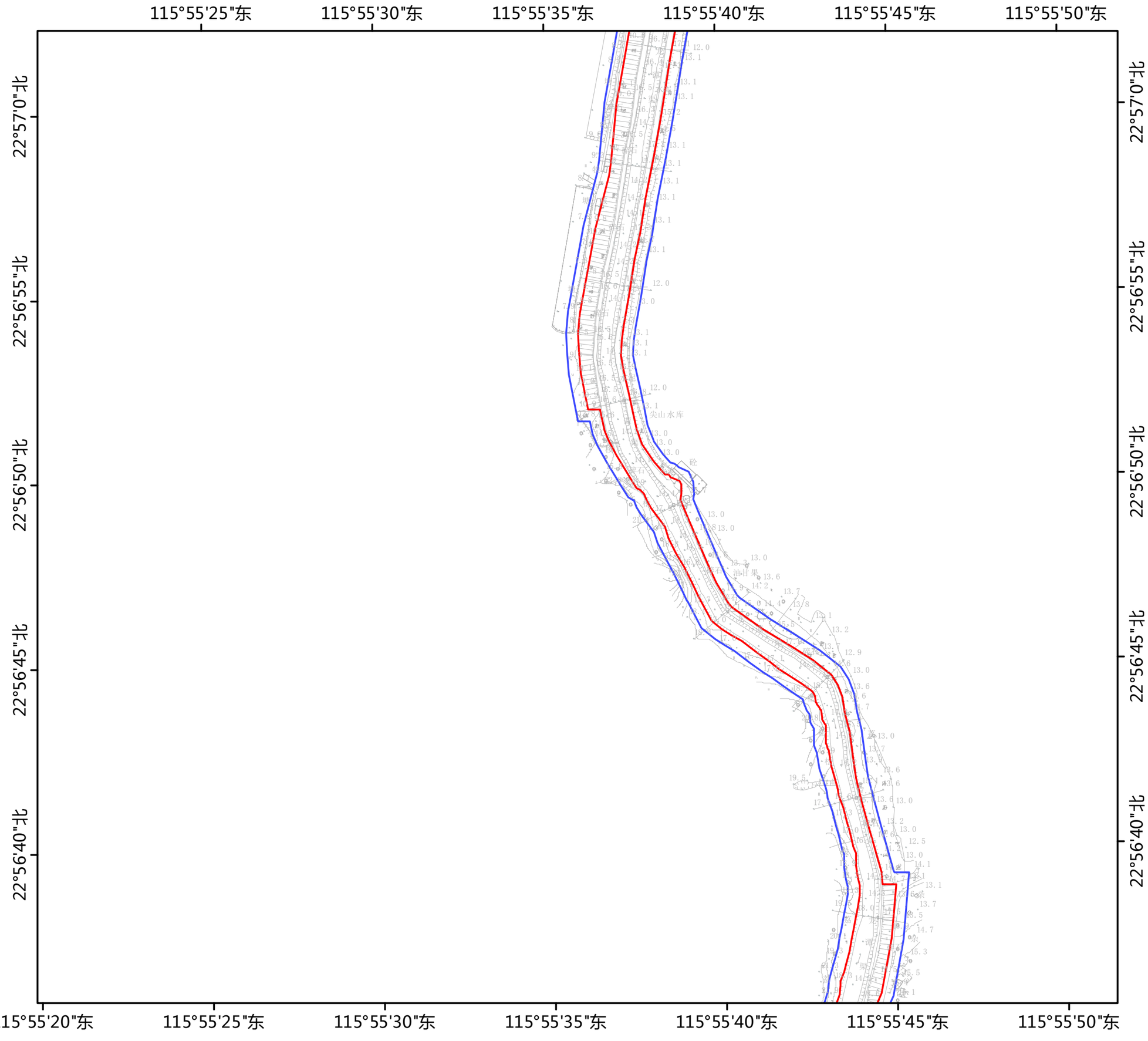

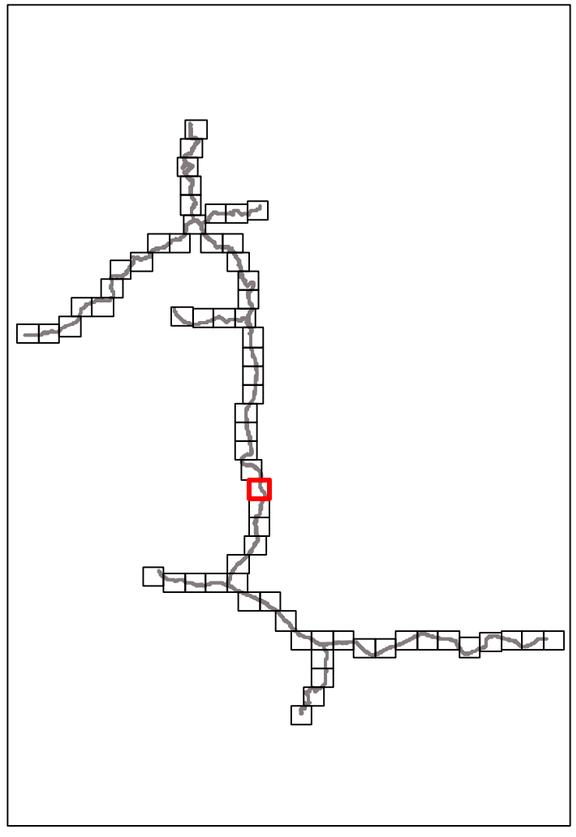

N
W
E
S

0 50 100 200 m

图例

管理范围线

保护范围线

龙潭灌区
管理范围和保护范围
划界图
38

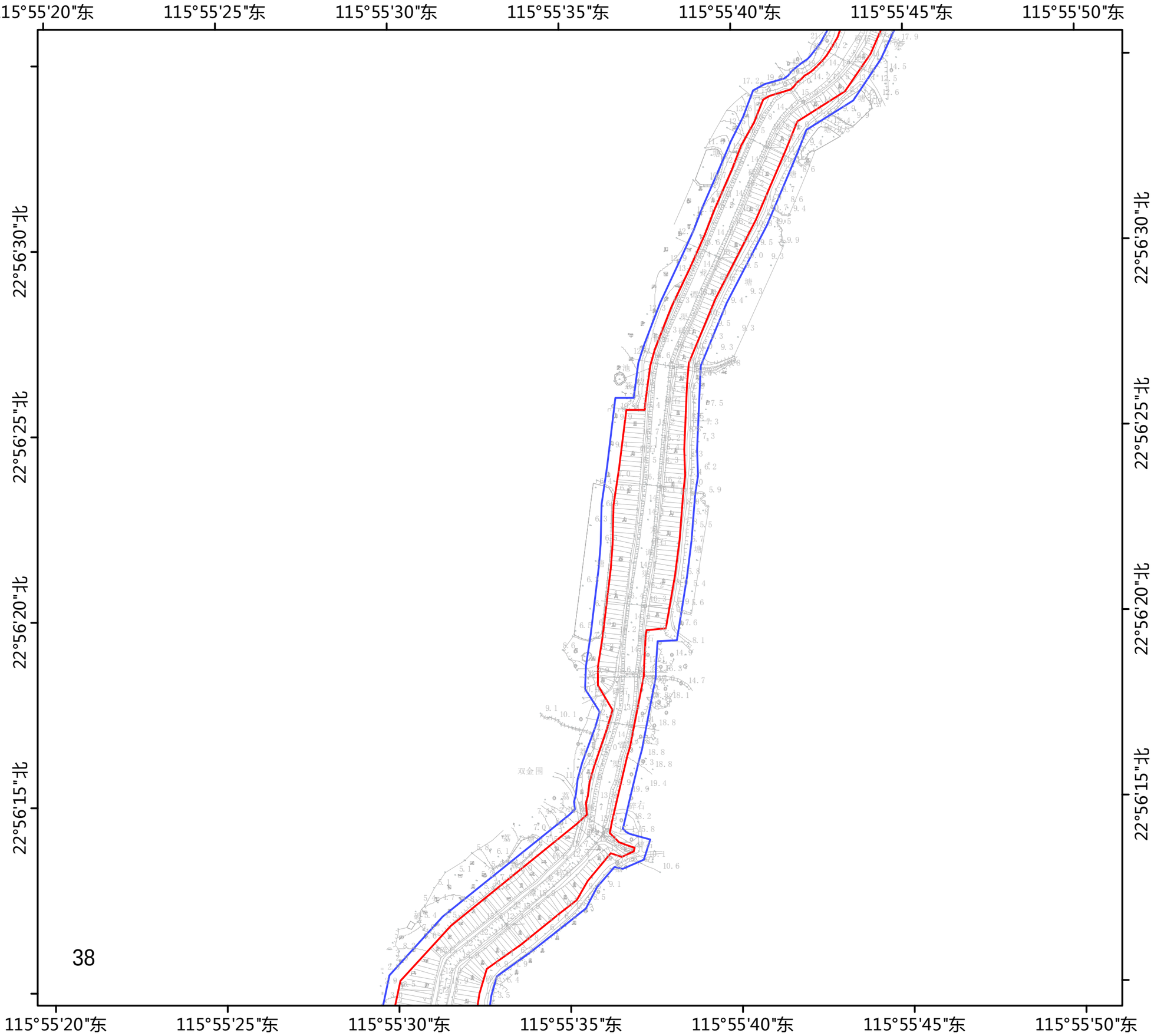

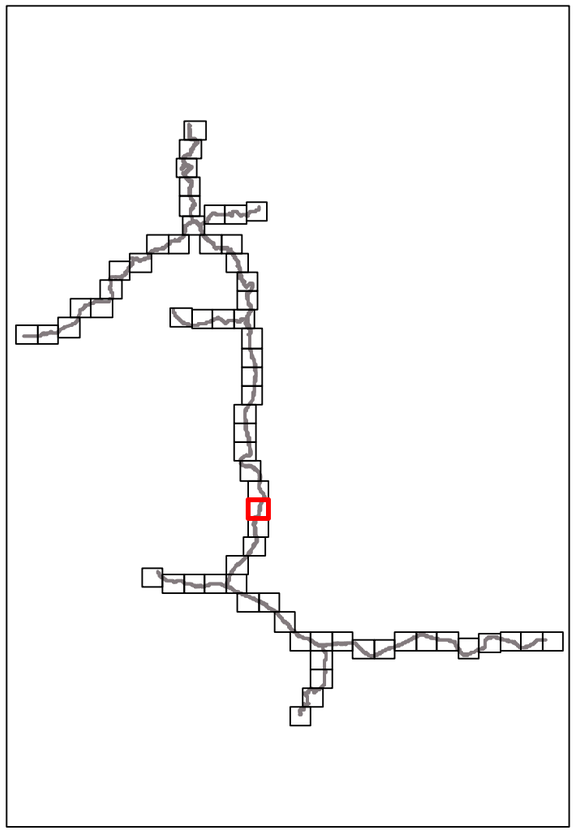

N
W E
S

0 50 100 200
m

图例

管理范围线

保护范围线

龙潭灌区
管理范围和保护范围
划界图
39



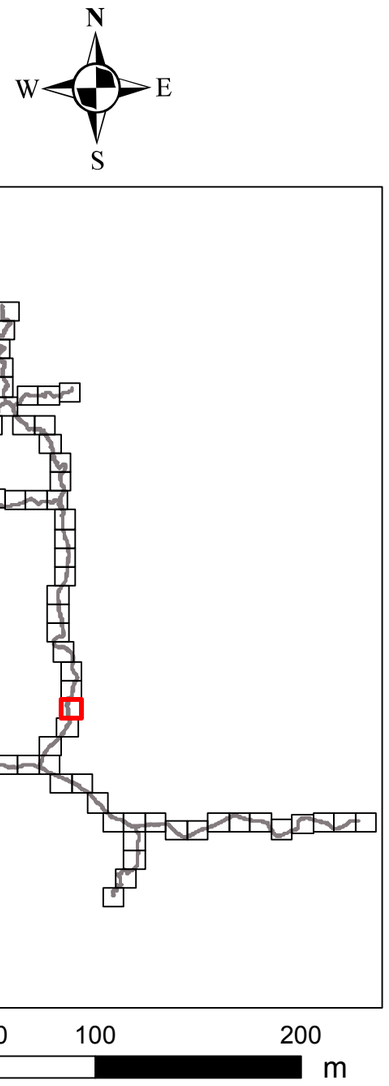

图例

管理范围线

保护范围线

龙潭灌区
管理范围和保护范围
划界图
40

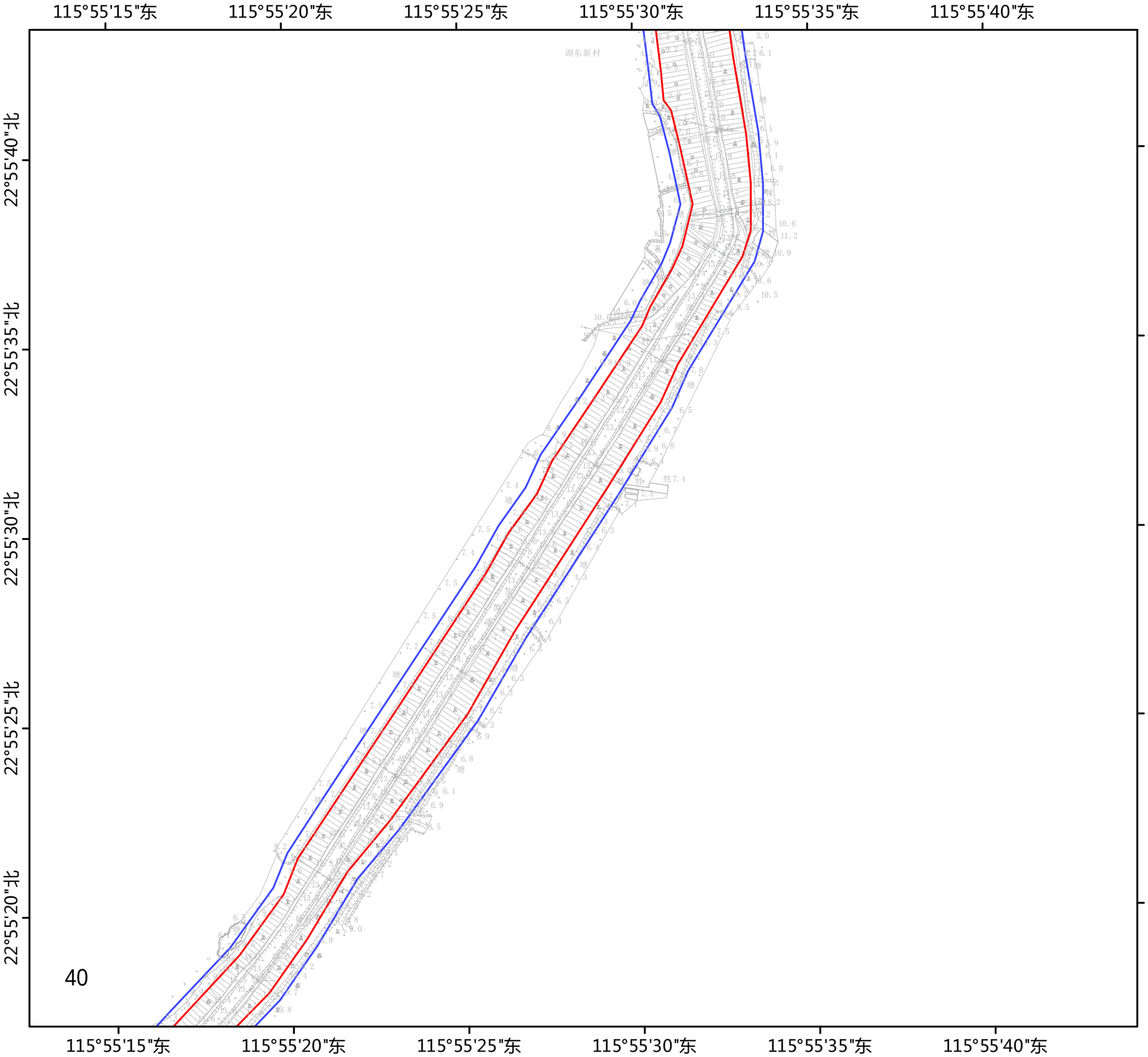

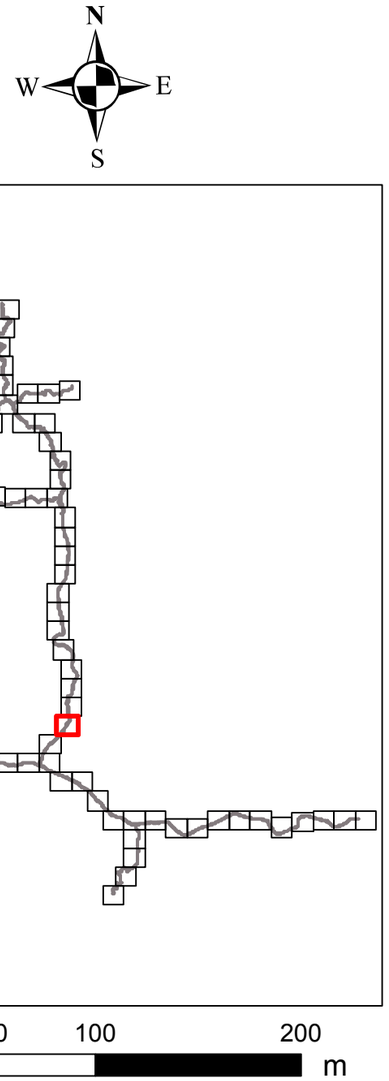

图例

管理范围线

保护范围线

龙潭灌区
管理范围和保护范围
划界图
41



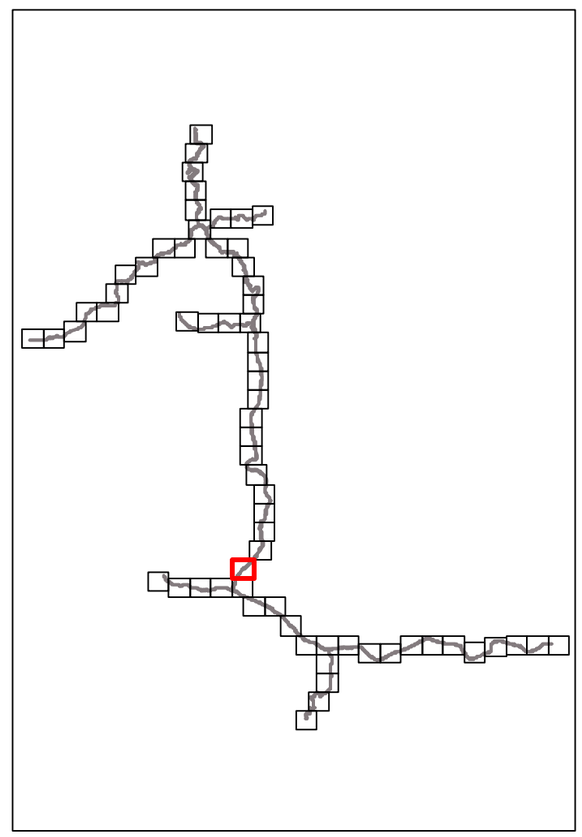

N
W E
S

0 50 100 200
m

图例

管理范围线

保护范围线

龙潭灌区
管理范围和保护范围
划界图
42

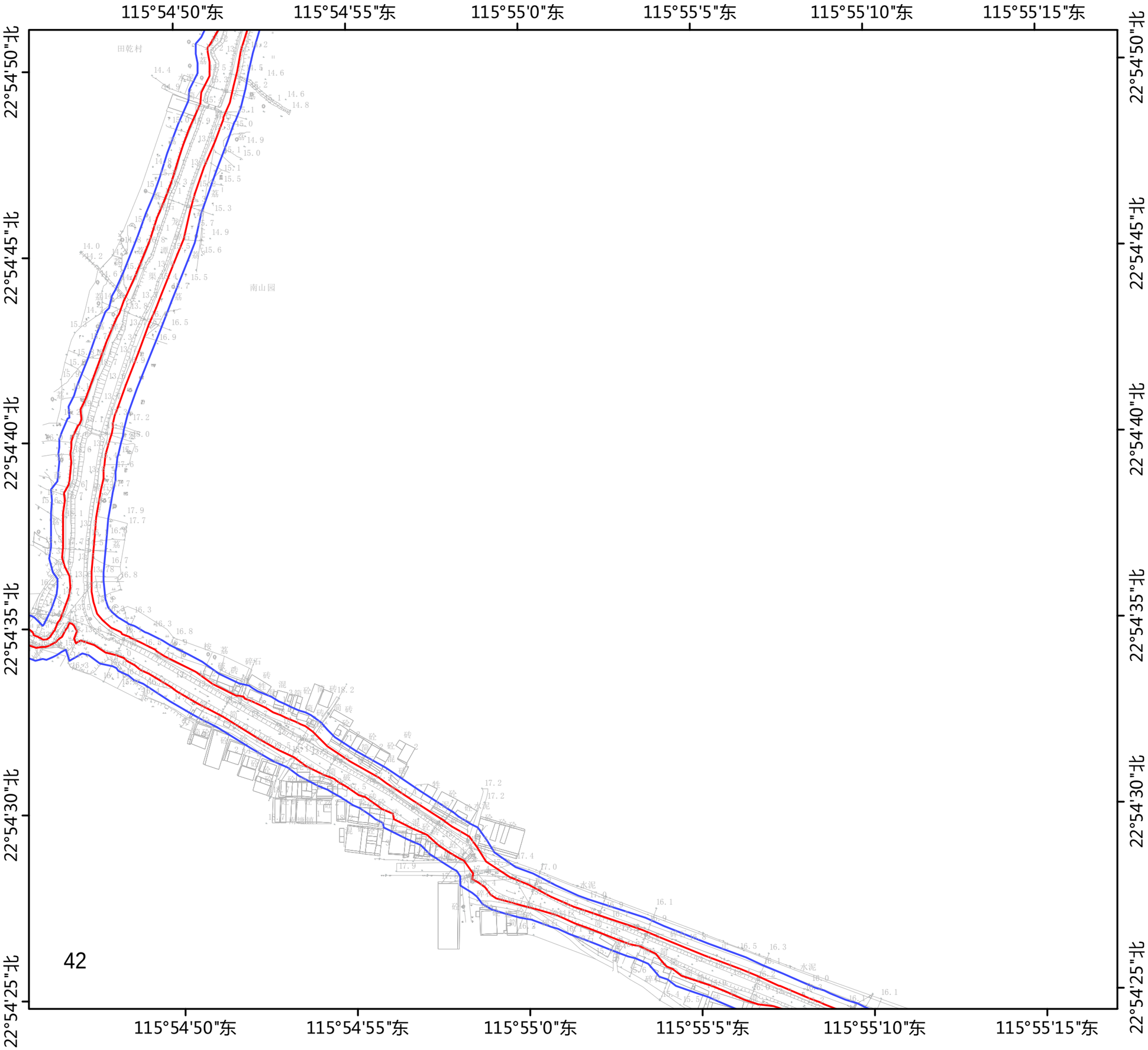

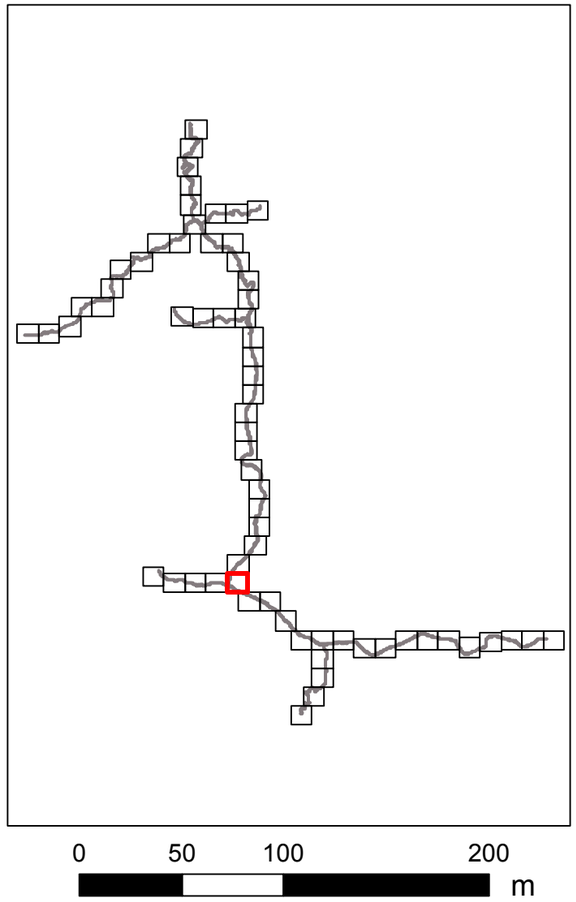

图例

管理范围线

保护范围线

龙潭灌区
管理范围和保护范围
划界图
43

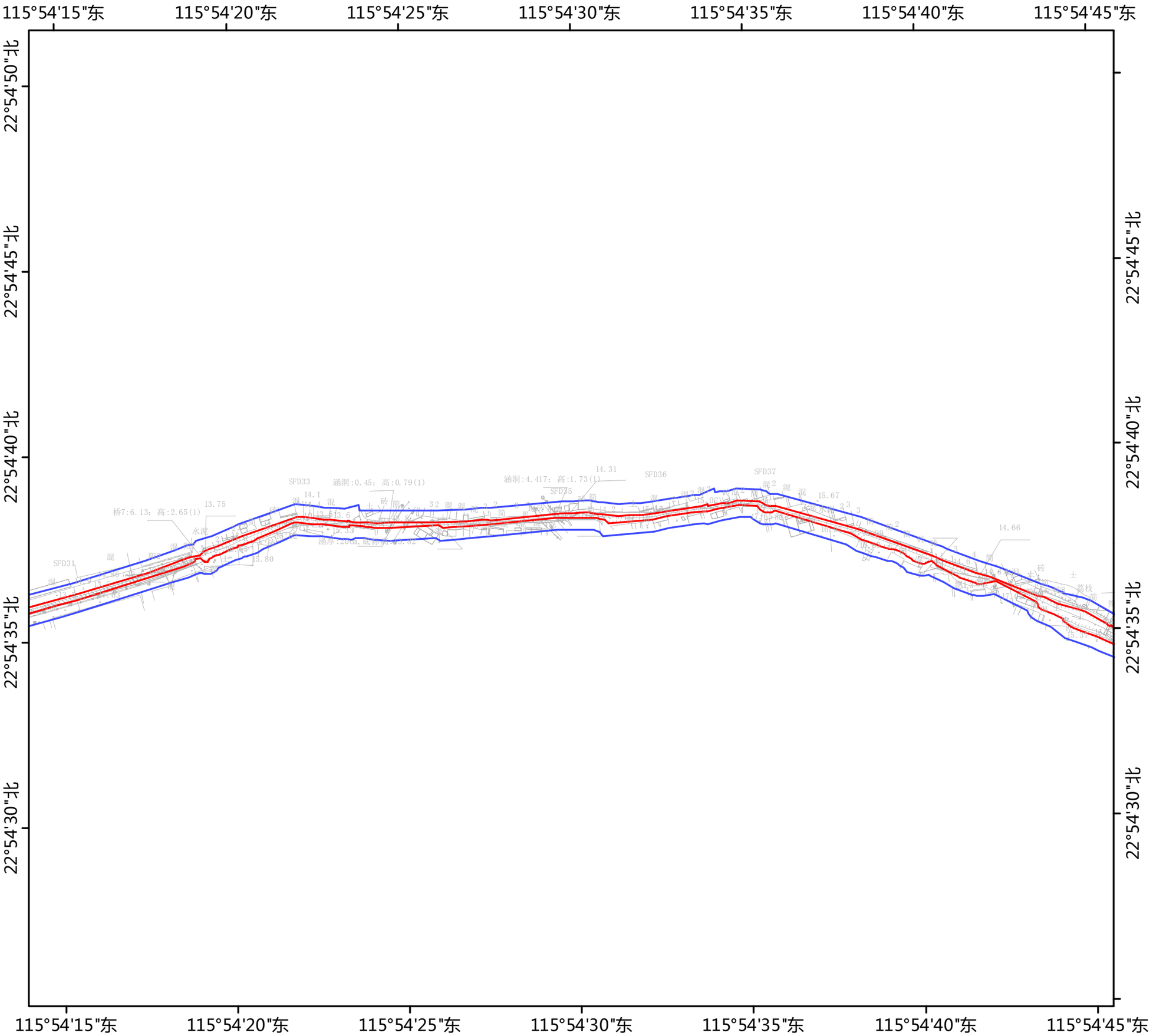



图例

管理范围线

保护范围线

龙潭灌区
管理范围和保护范围
划界图
44

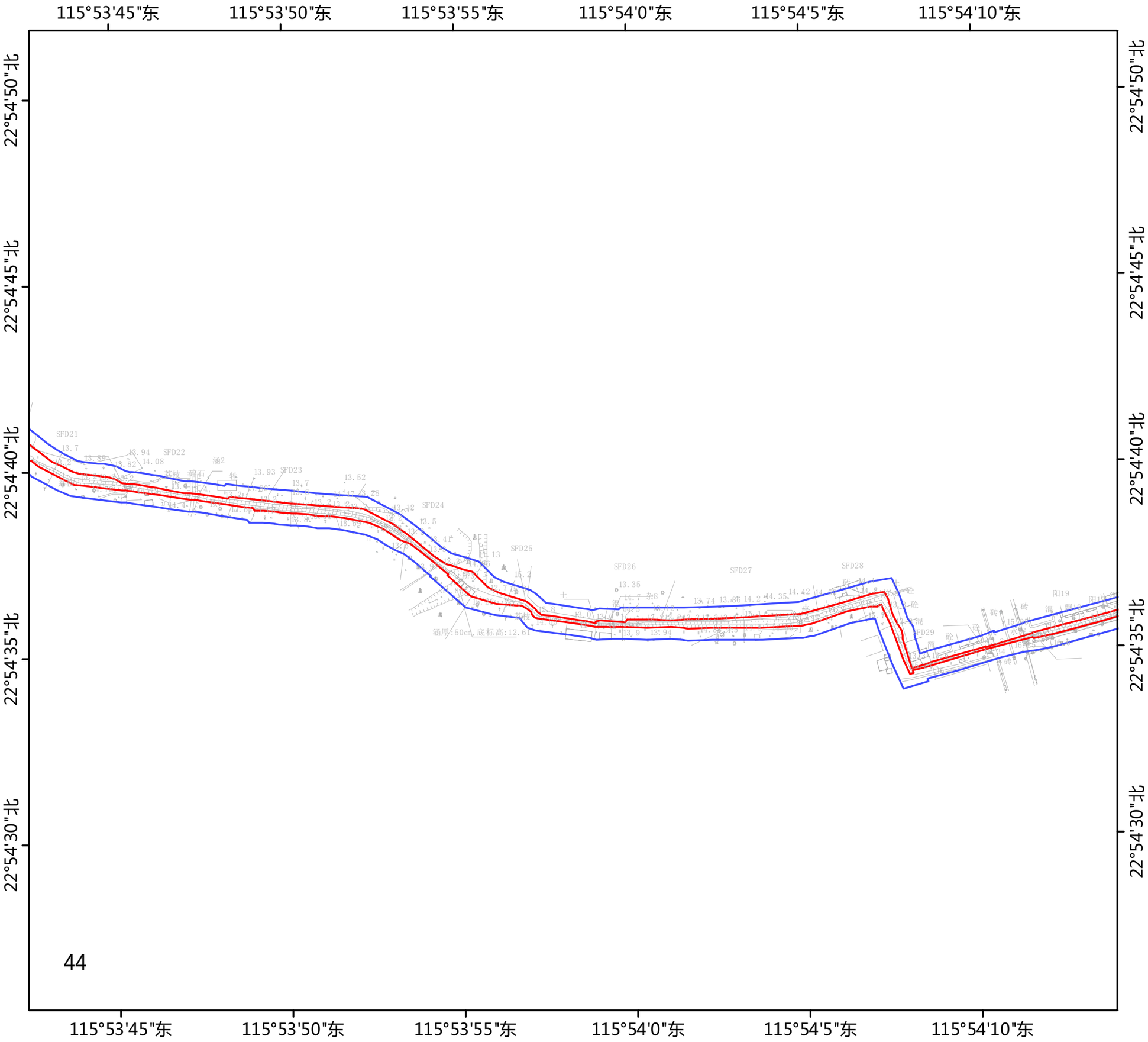



图例

管理范围线

保护范围线

龙潭灌区
管理范围和保护范围
划界图
45

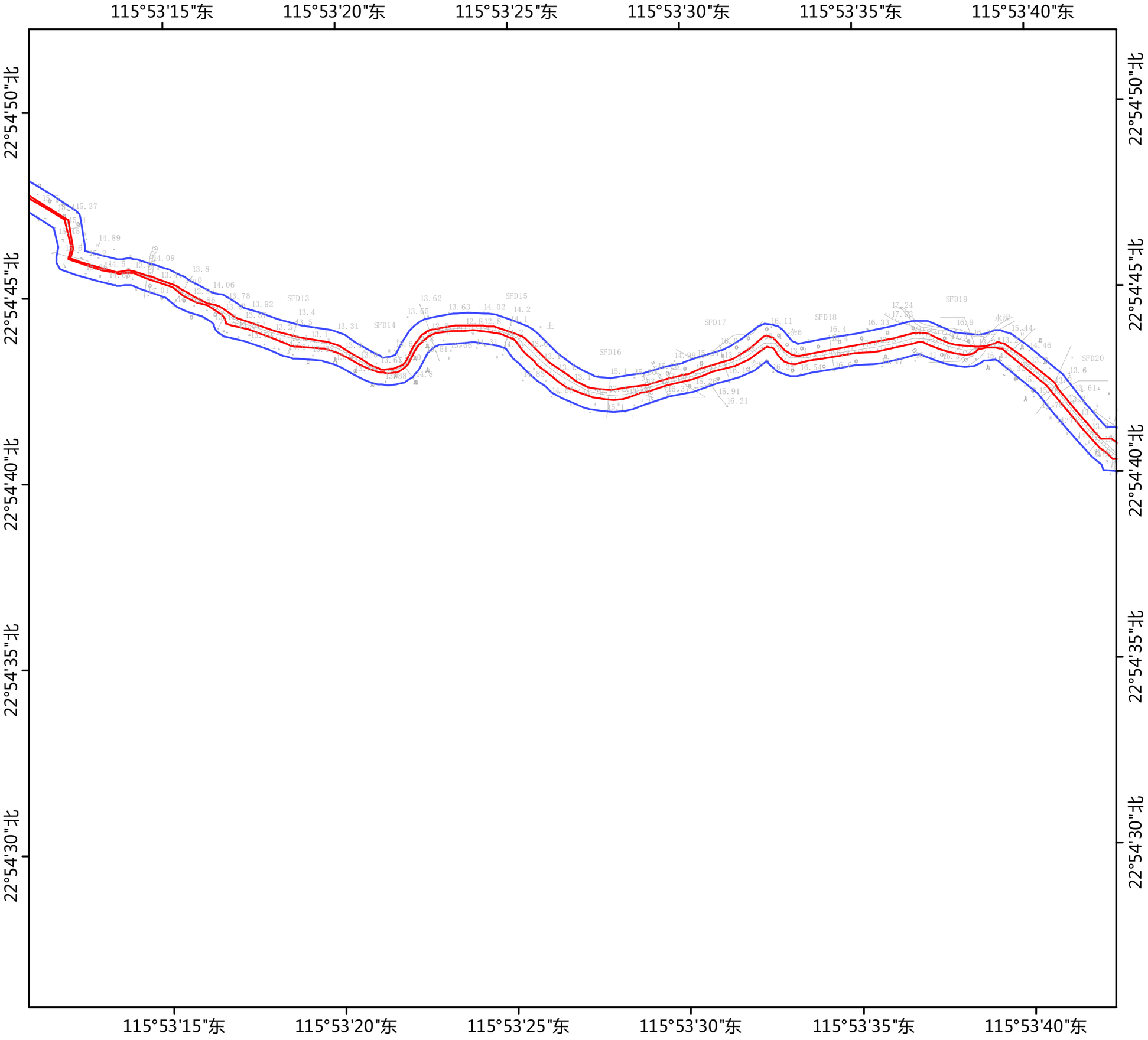

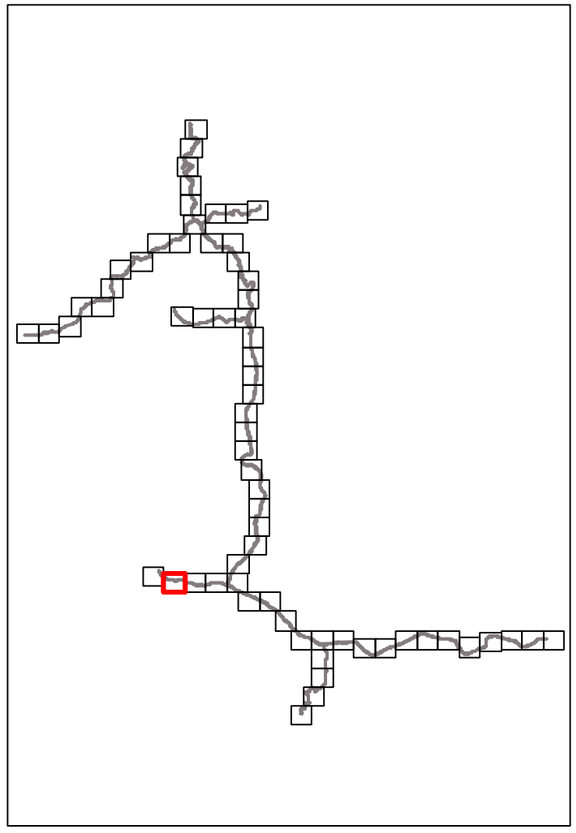

0 50 100 200 m

图例

管理范围线

保护范围线

龙潭灌区
管理范围和保护范围
划界图
46

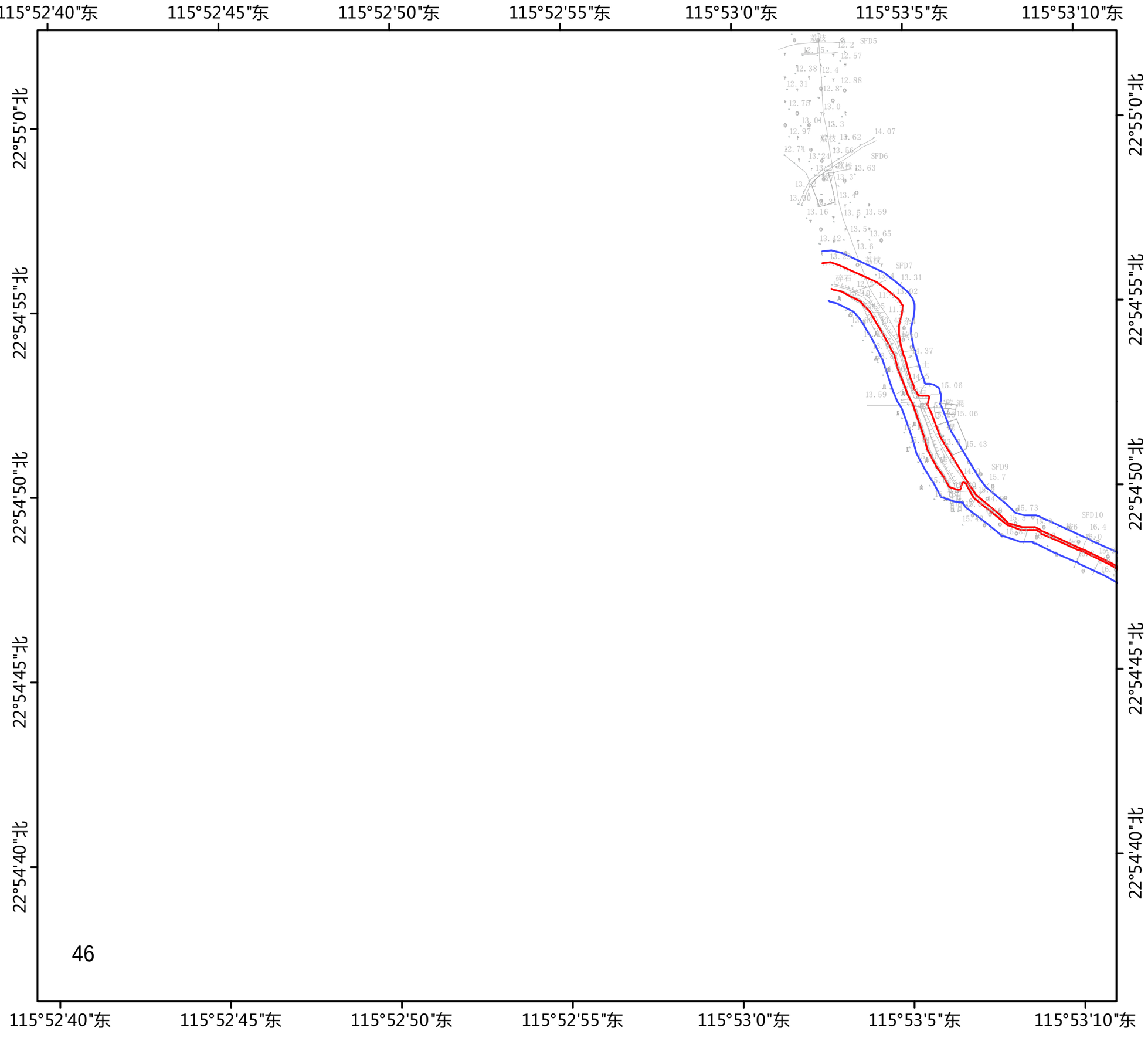

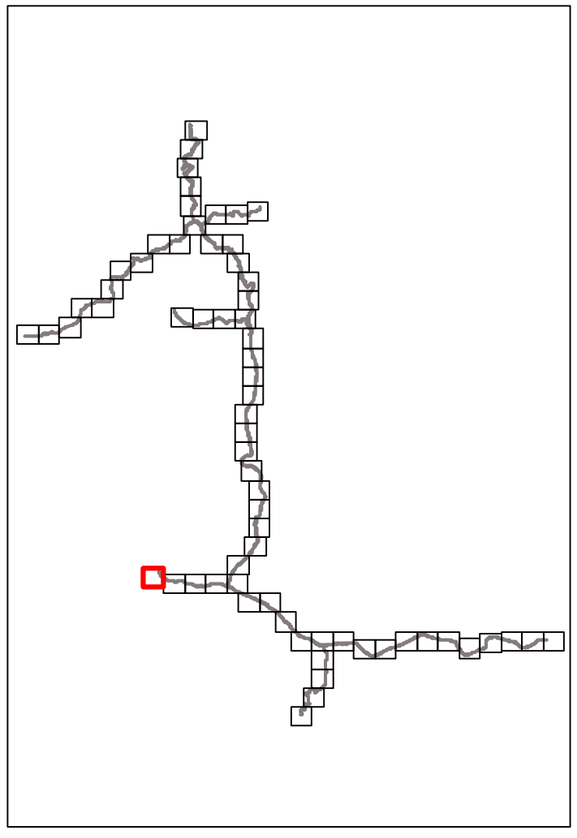

0 50 100 200 m

图例

管理范围线

保护范围线

龙潭灌区
管理范围和保护范围
划界图
47

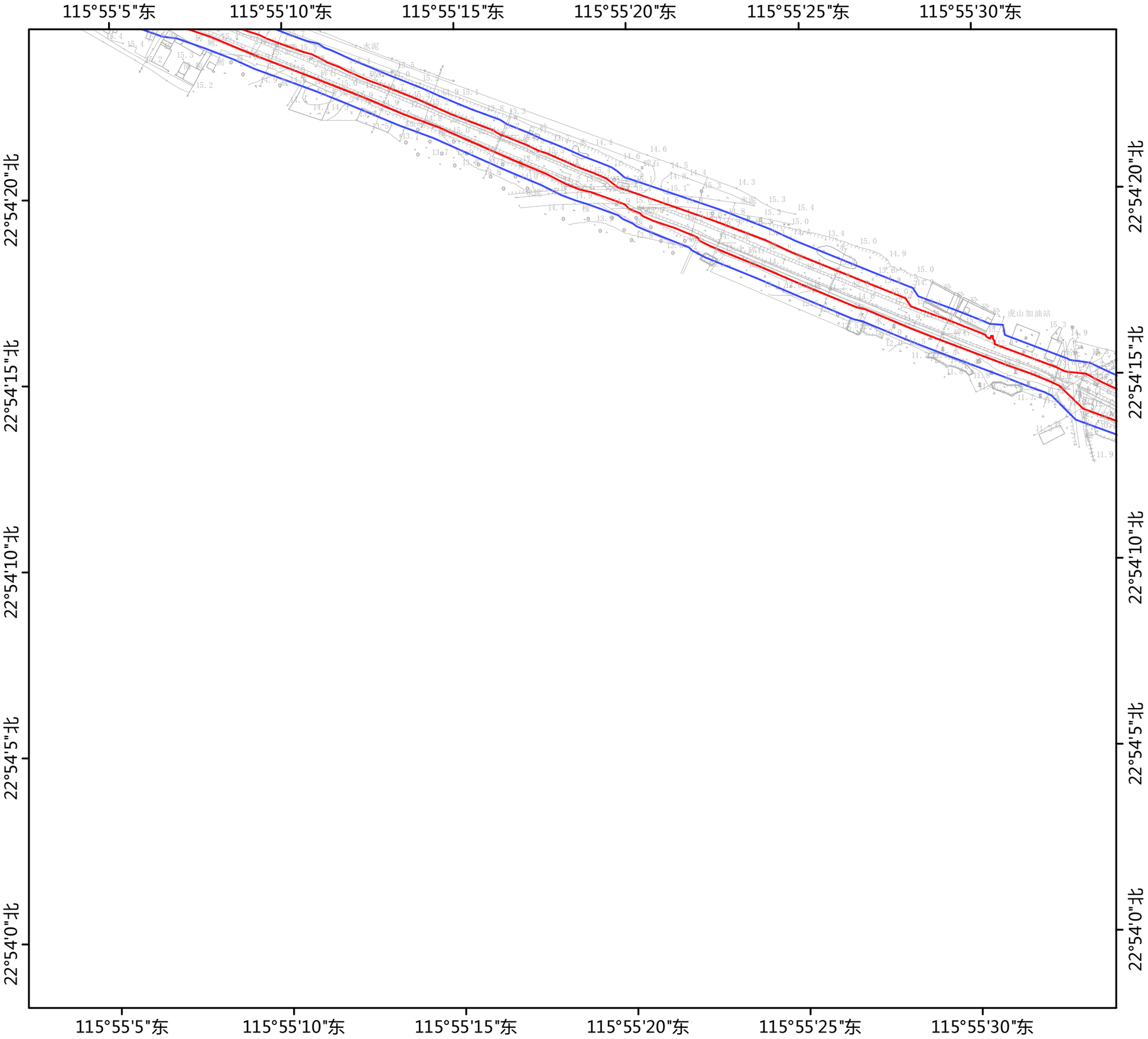

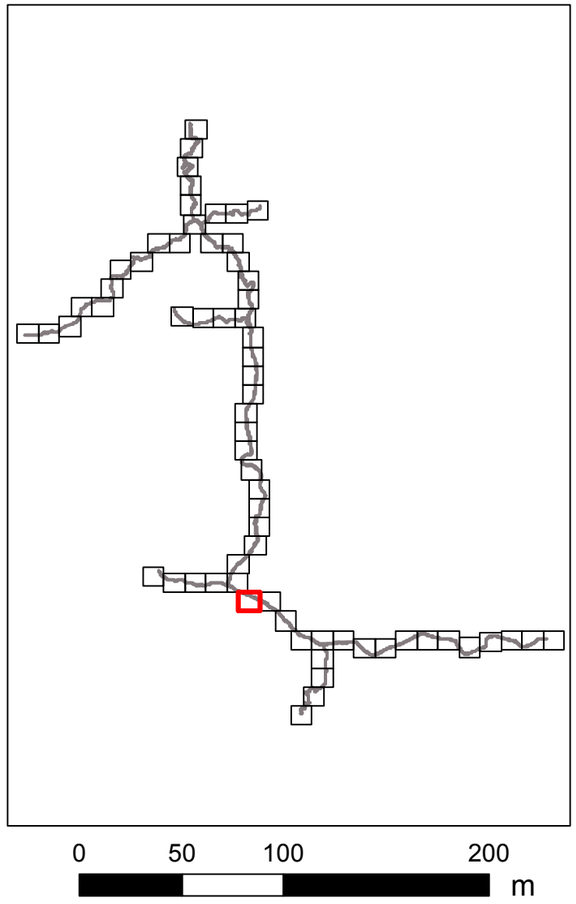

图例

管理范围线

保护范围线

龙潭灌区
管理范围和保护范围
划界图
48

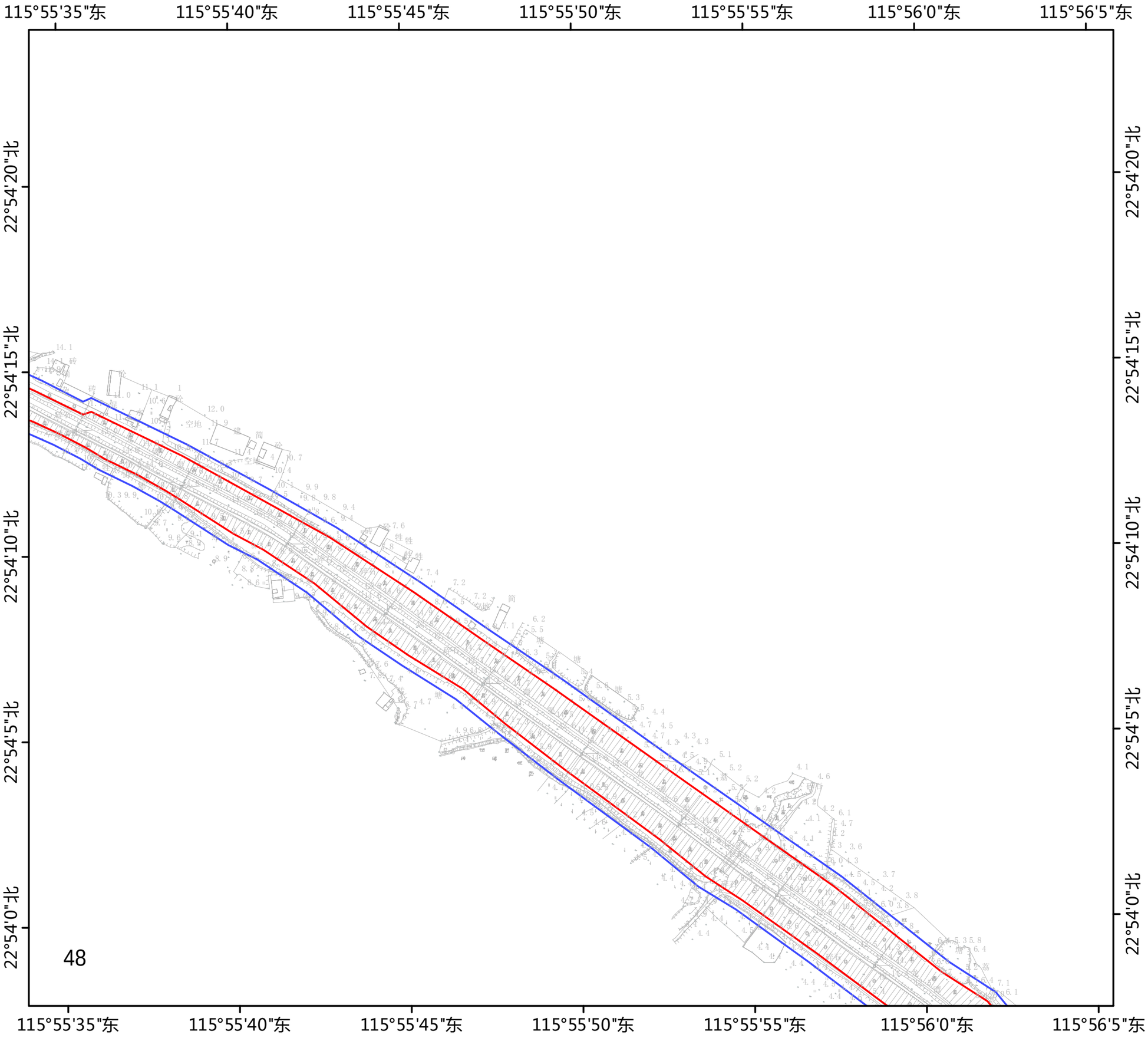



图例

管理范围线

保护范围线

龙潭灌区
管理范围和保护范围
划界图
49

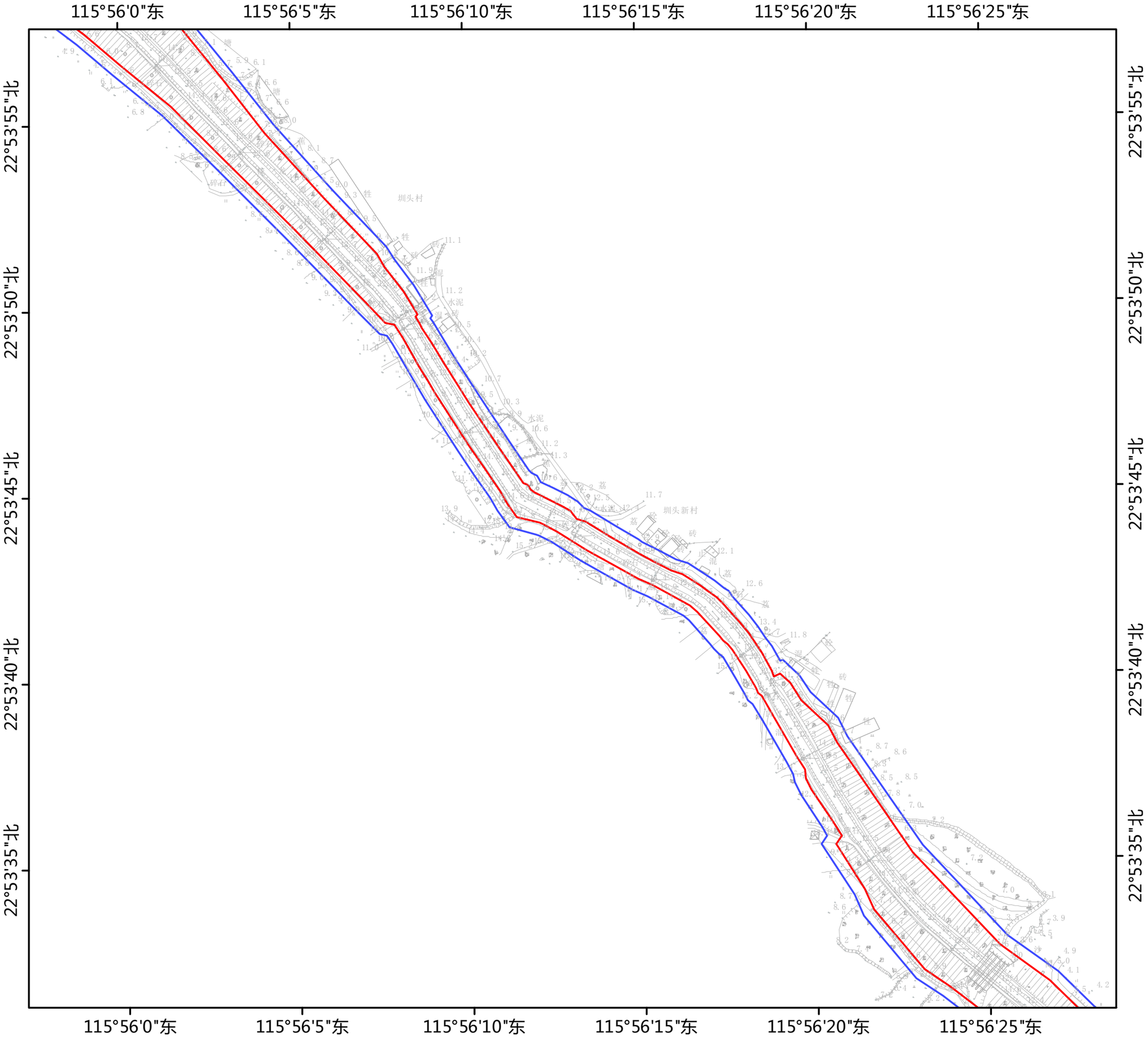



图例

管理范围线

保护范围线

龙潭灌区
管理范围和保护范围
划界图
50

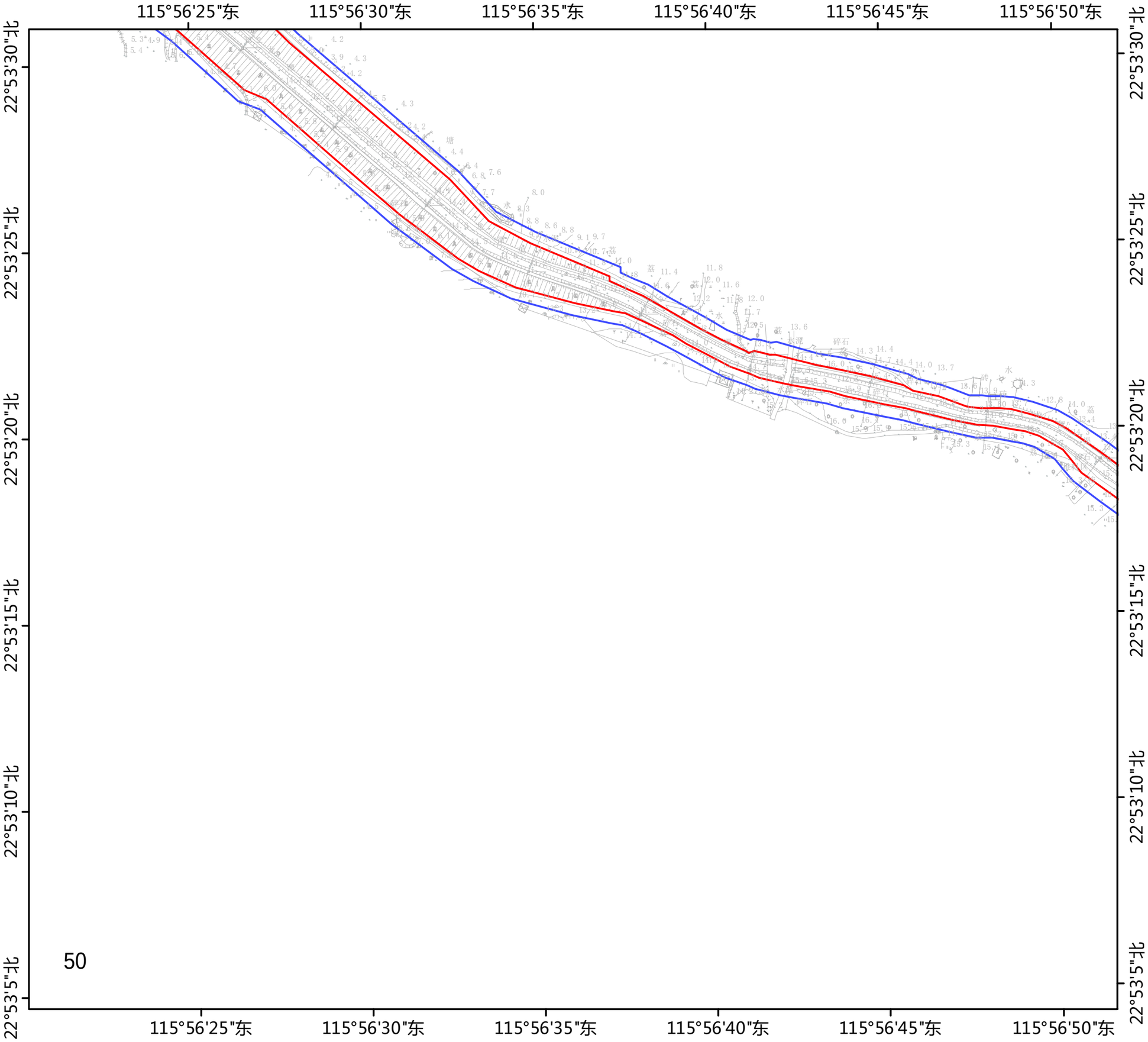

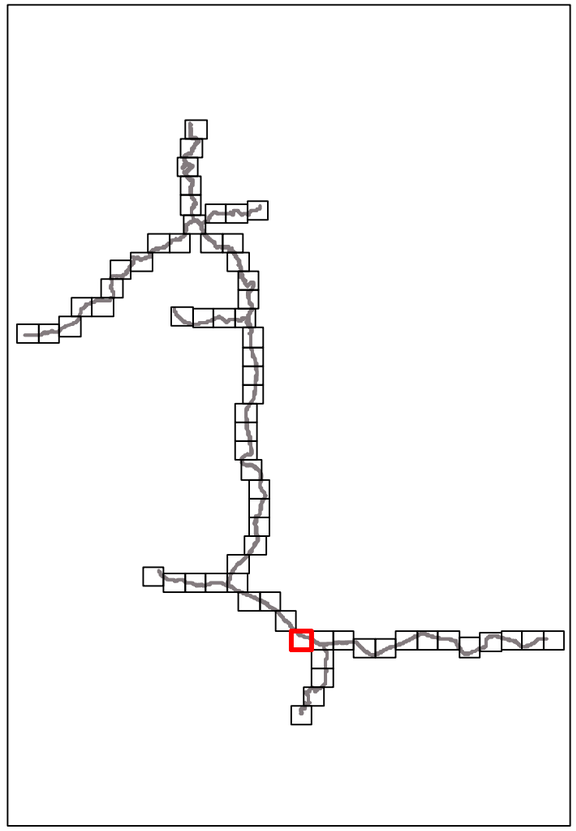

0 50 100 200 m

图例

管理范围线

保护范围线

龙潭灌区
管理范围和保护范围
划界图
51

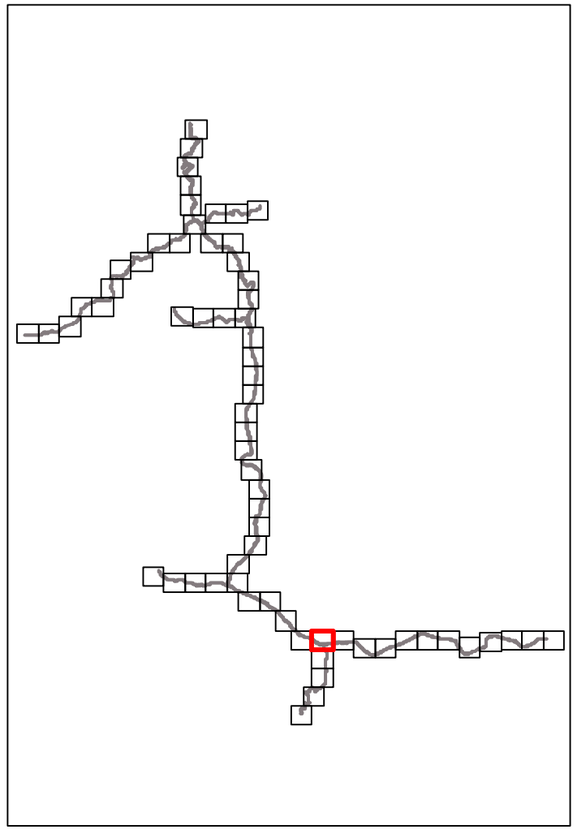

0 50 100 200 m

图例

管理范围线

保护范围线

龙潭灌区
管理范围和保护范围
划界图
52

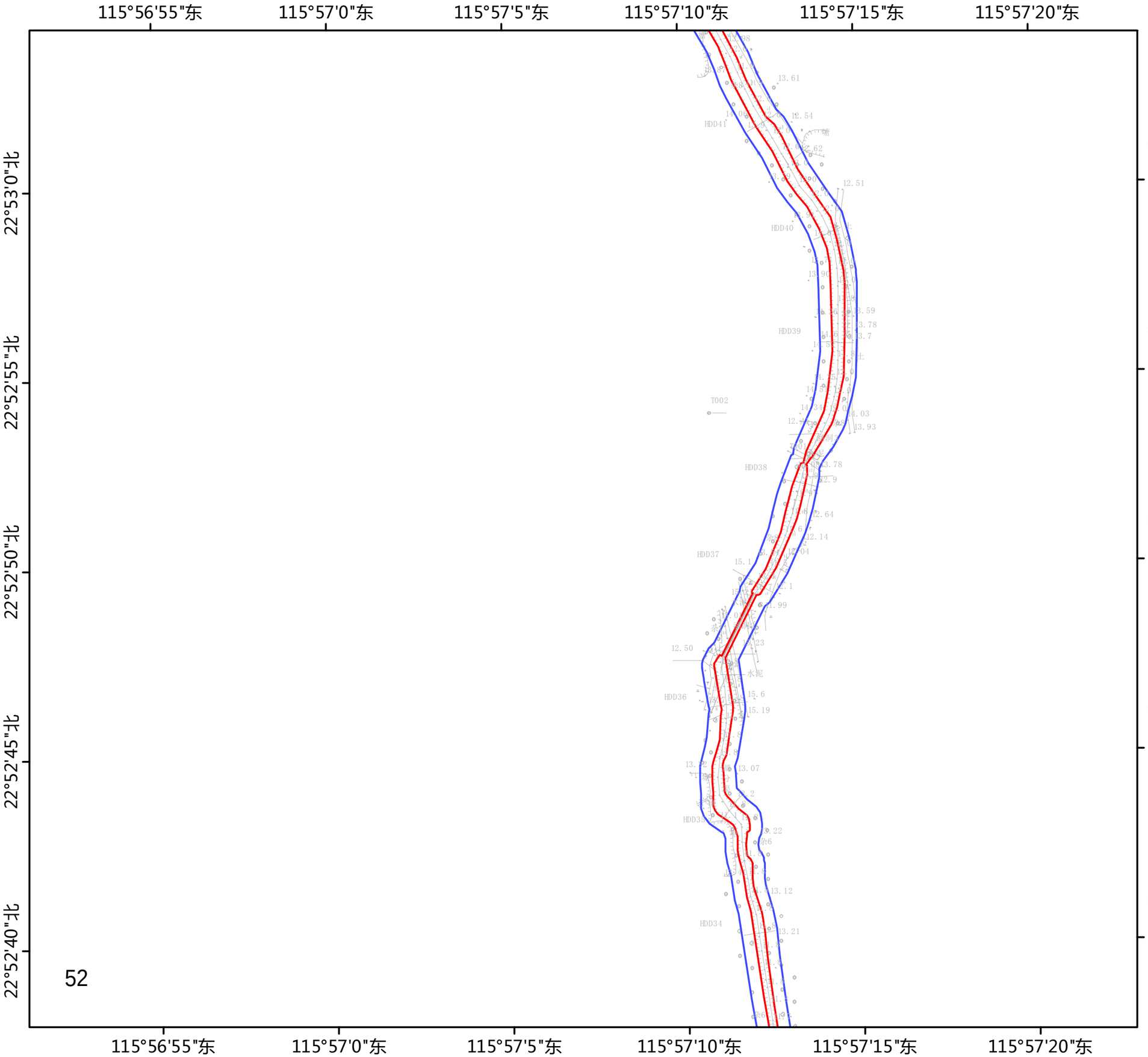

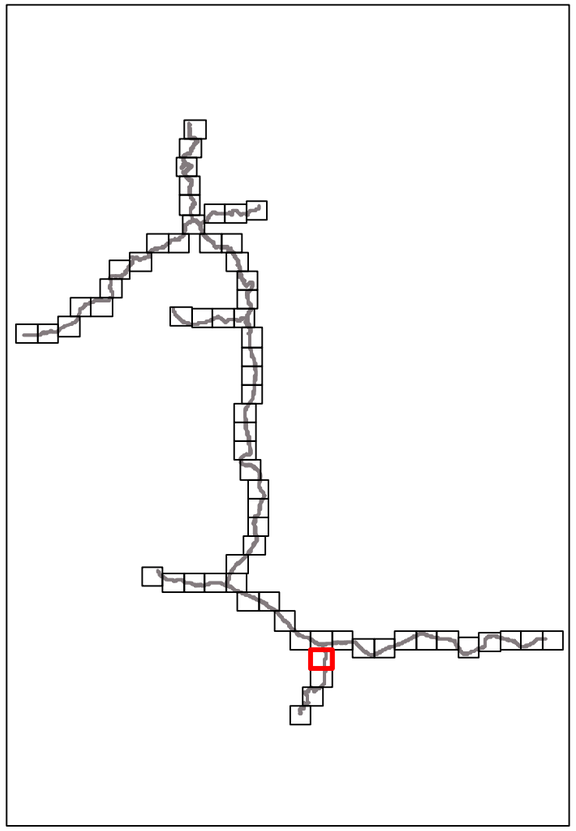

图例

管理范围线

保护范围线

龙潭灌区
管理范围和保护范围
划界图
53

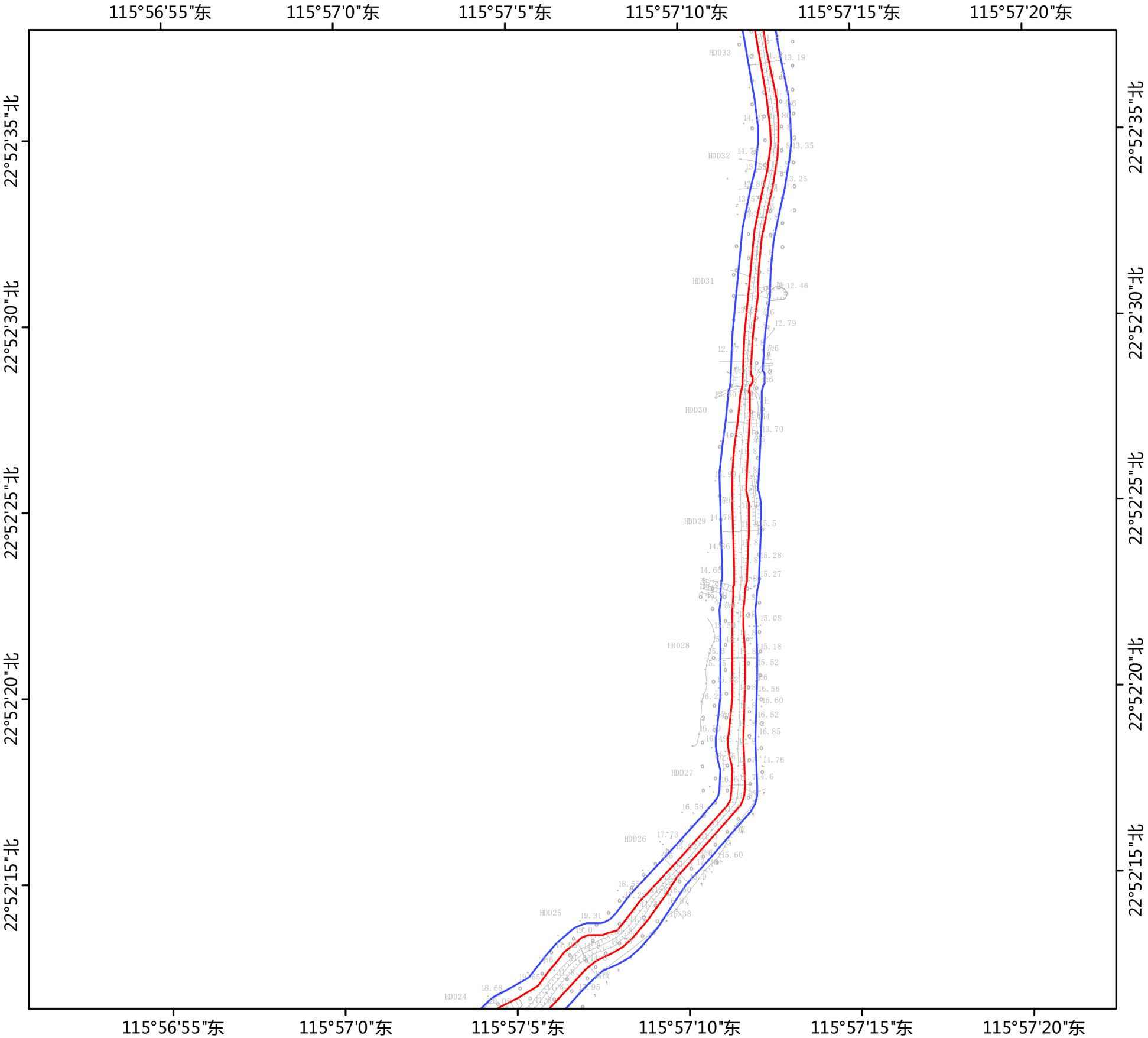



图例

管理范围线

保护范围线

龙潭灌区
管理范围和保护范围
划界图
54

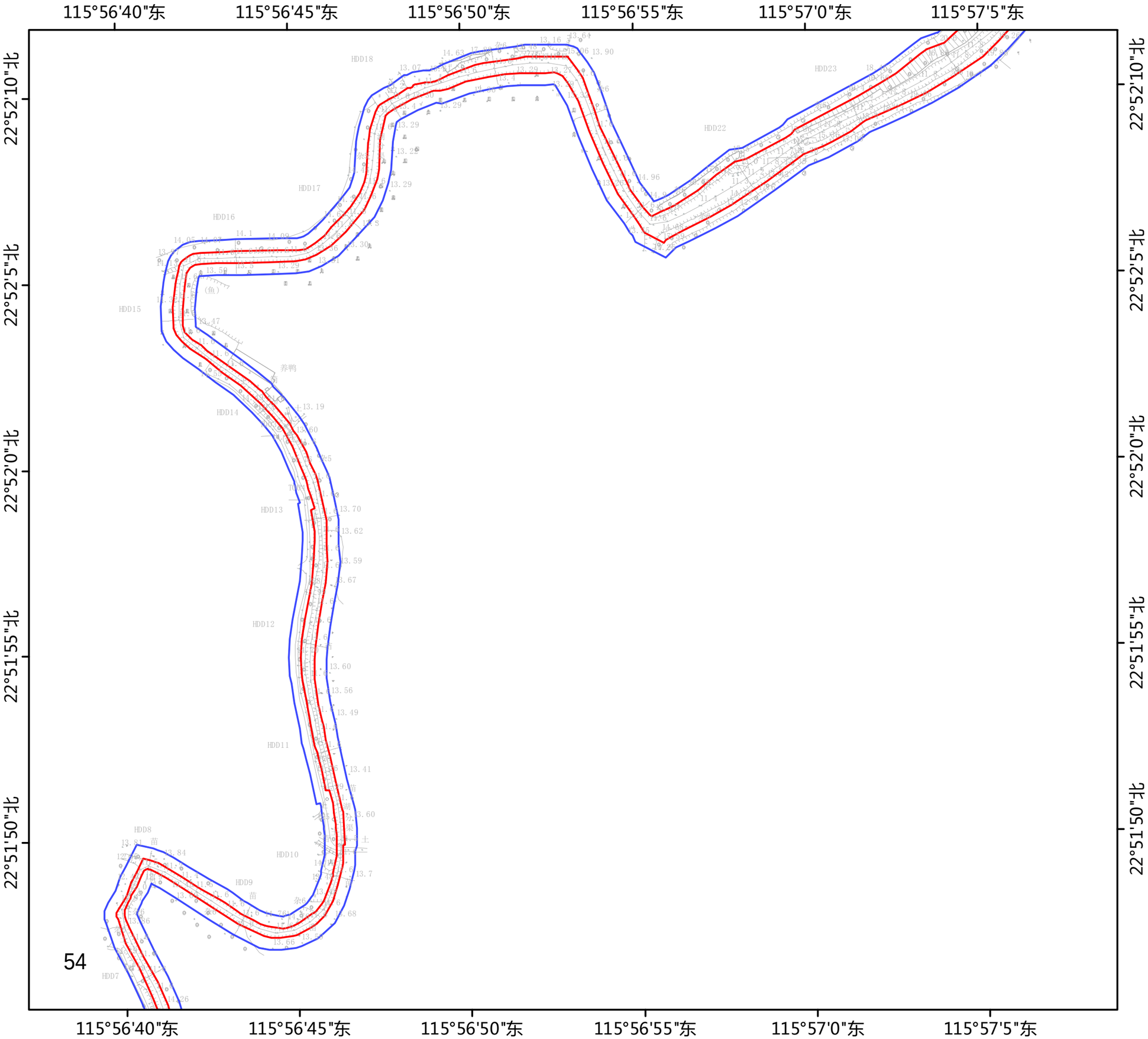

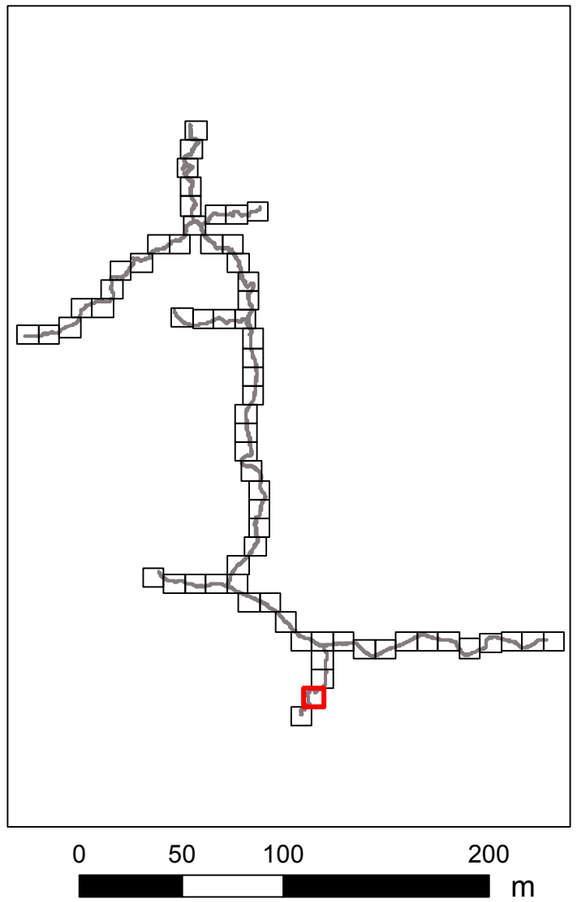

图例

管理范围线

保护范围线

龙潭灌区
管理范围和保护范围
划界图
55

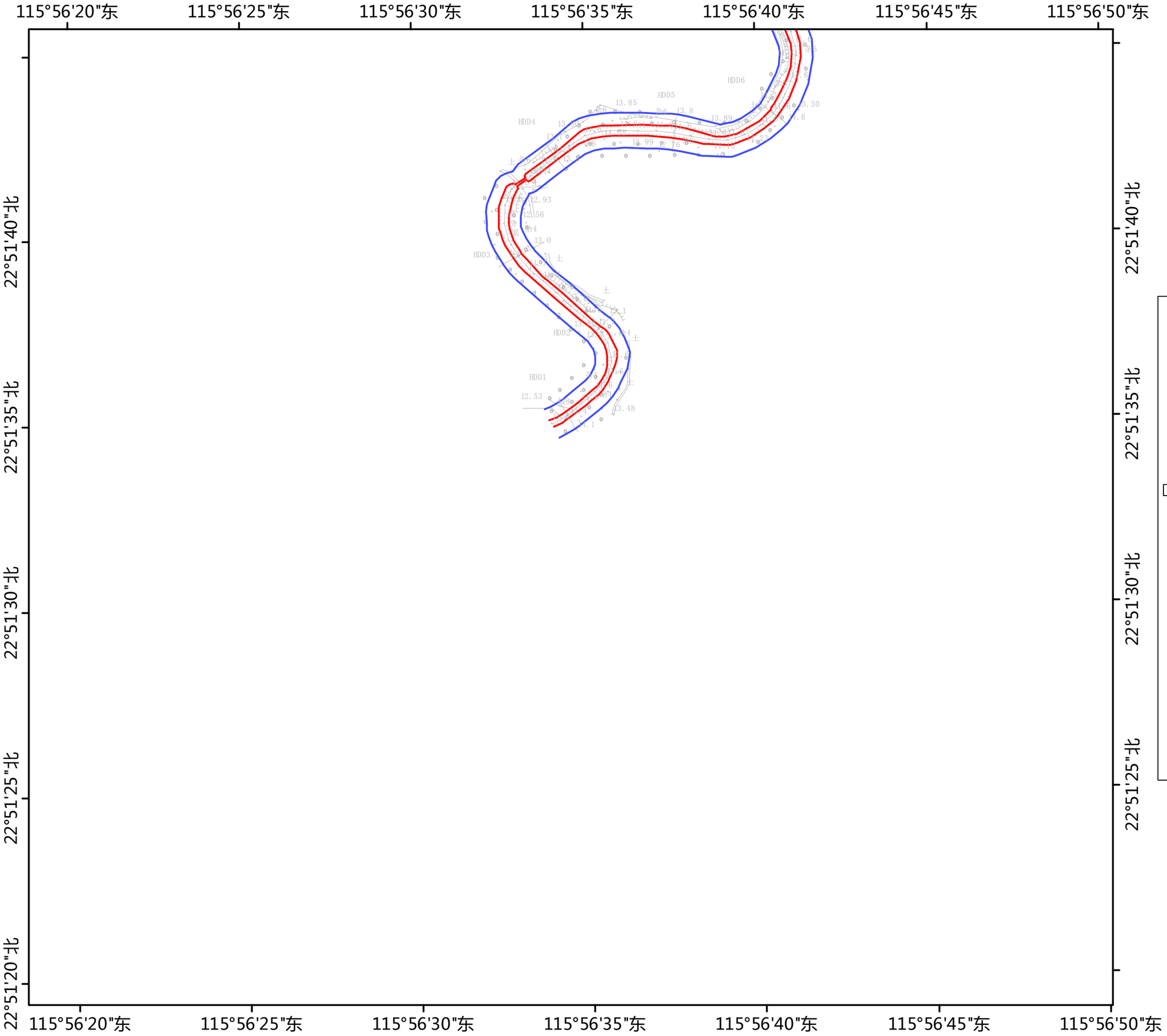

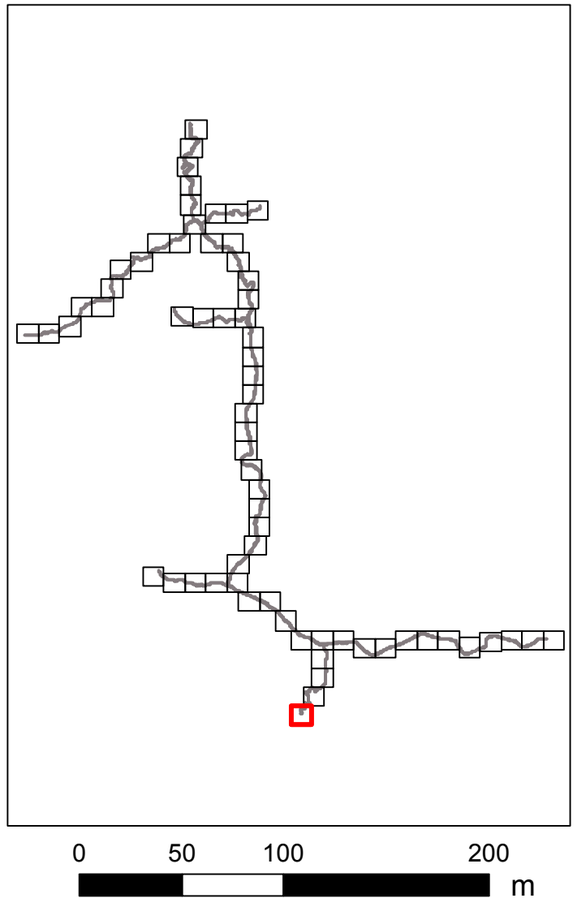

图例

管理范围线

保护范围线

龙潭灌区
管理范围和保护范围
划界图
56

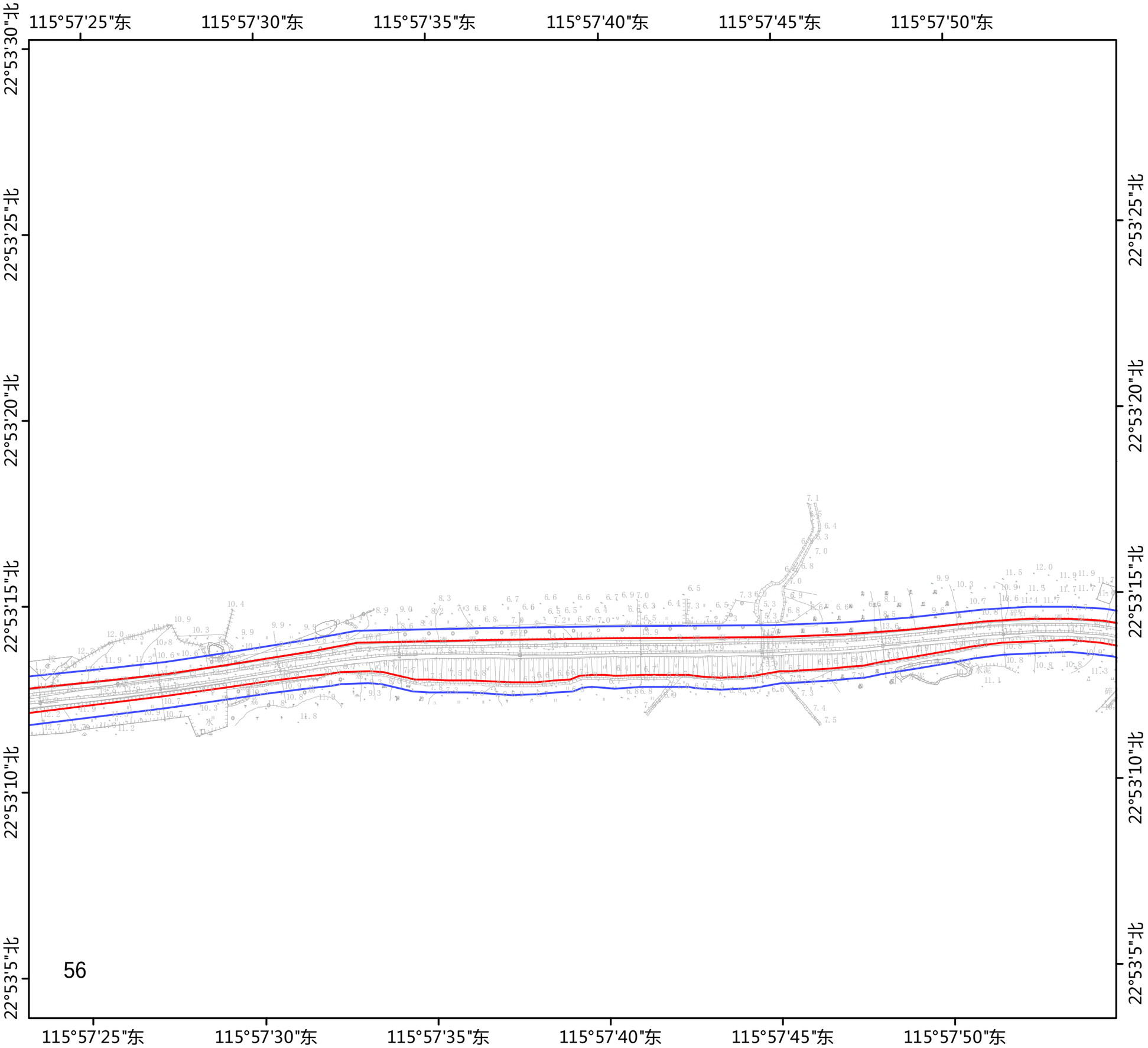



图例

管理范围线

保护范围线

龙潭灌区
管理范围和保护范围
划界图
57

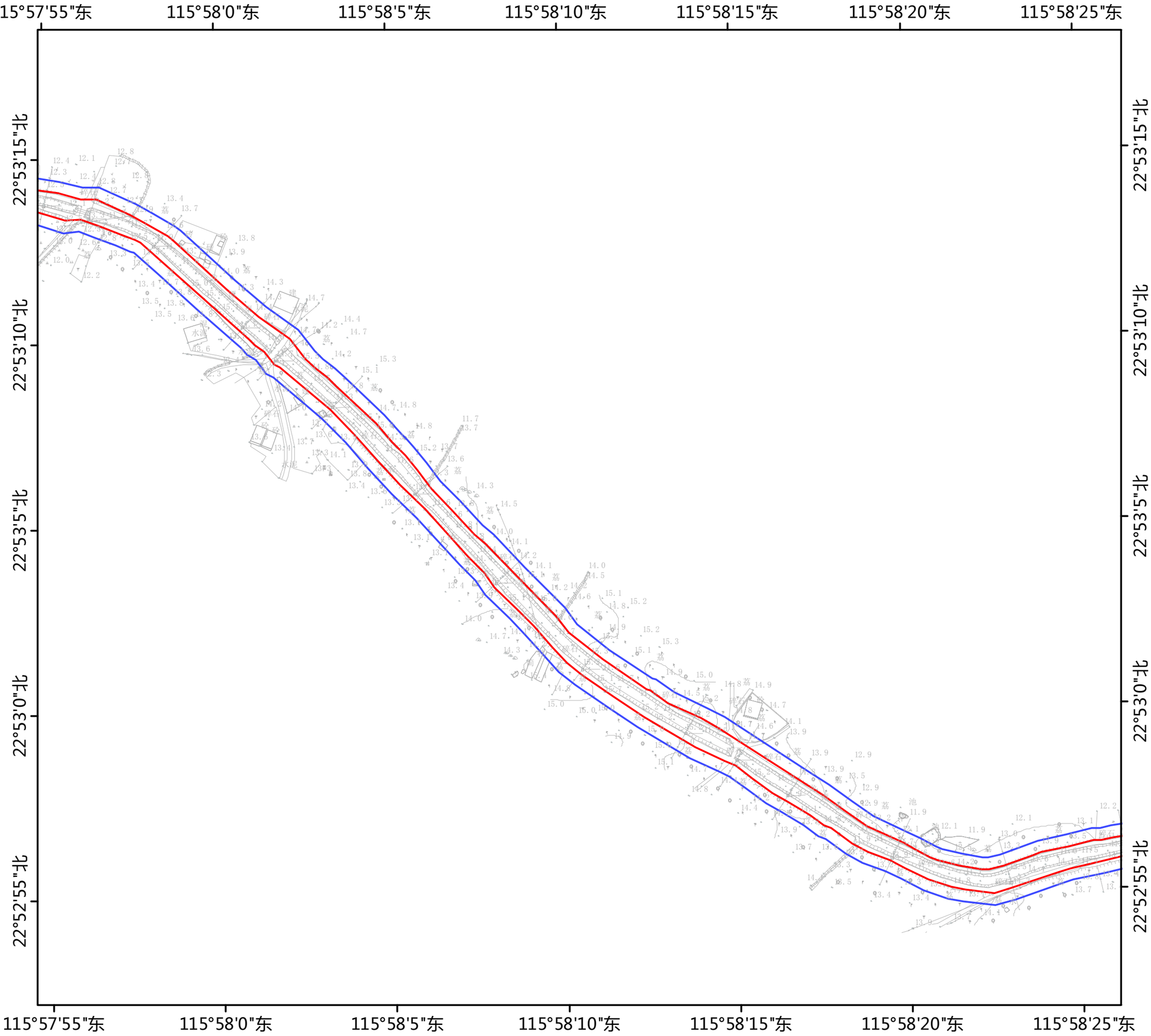



图例

管理范围线

保护范围线

龙潭灌区
管理范围和保护范围
划界图
58

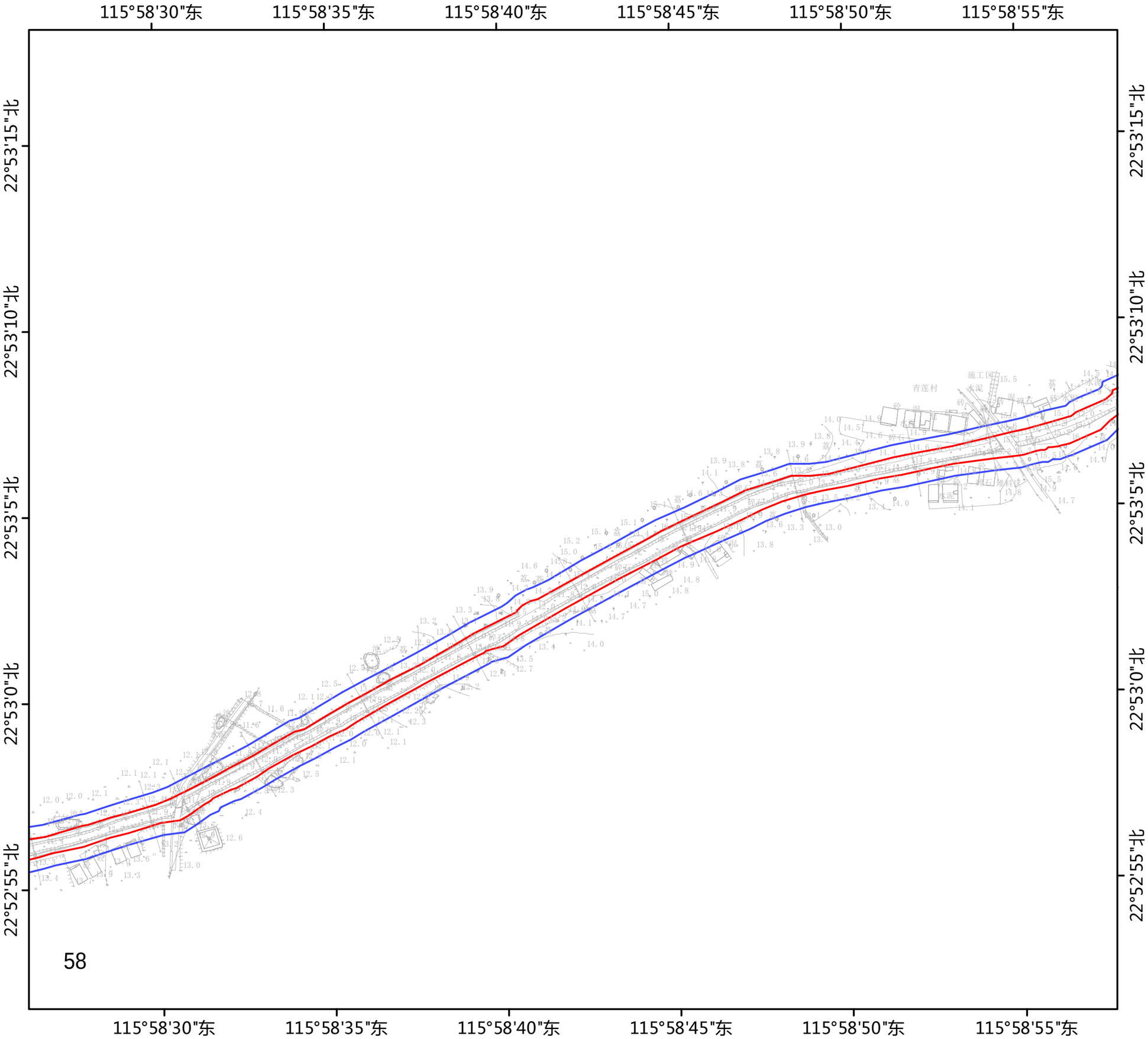



图例

管理范围线

保护范围线

龙潭灌区
管理范围和保护范围
划界图
59

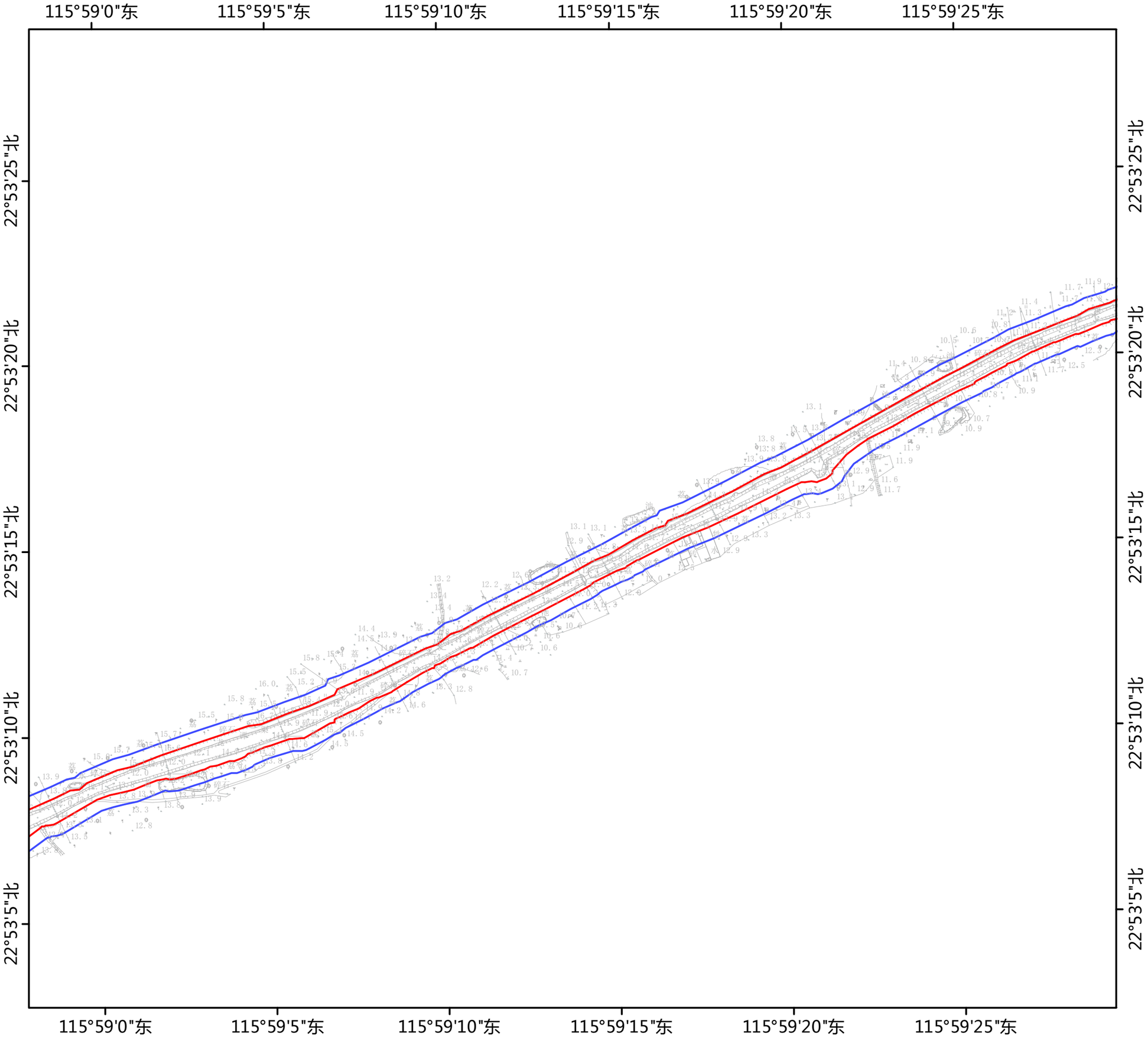



图例

管理范围线

保护范围线

龙潭灌区
管理范围和保护范围
划界图
60

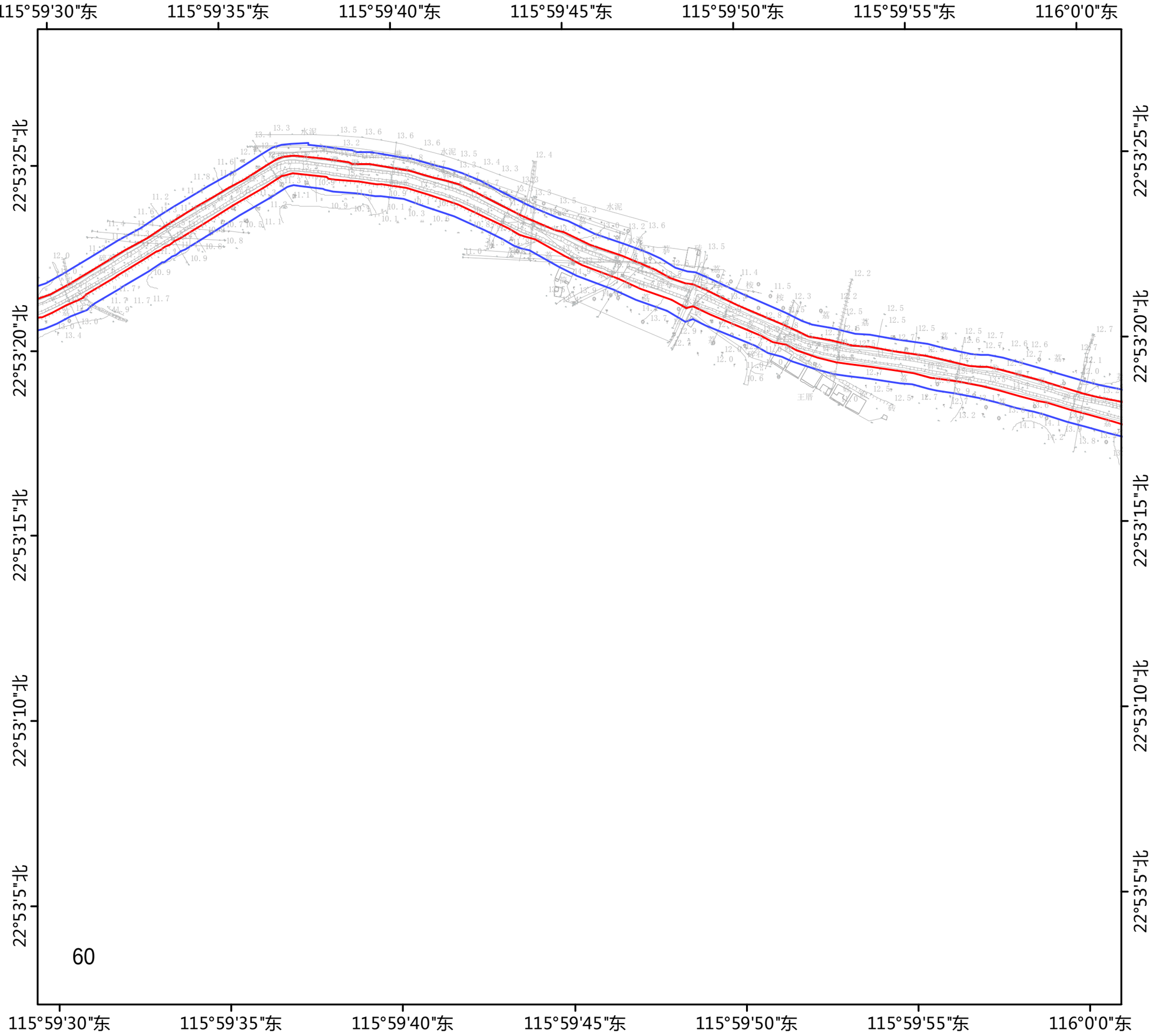

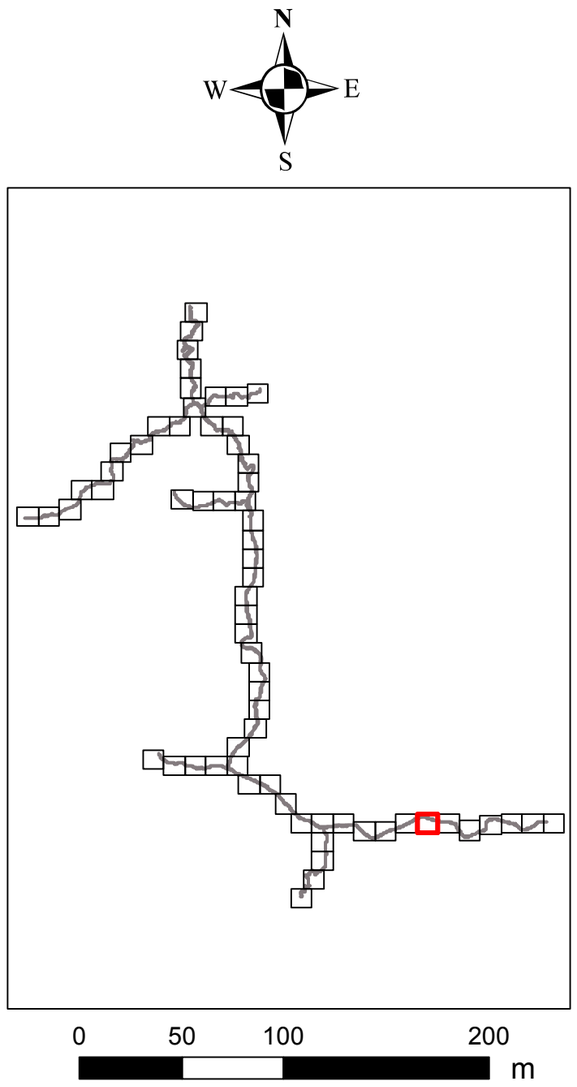

图例

管理范围线

保护范围线

龙潭灌区
管理范围和保护范围
划界图
61

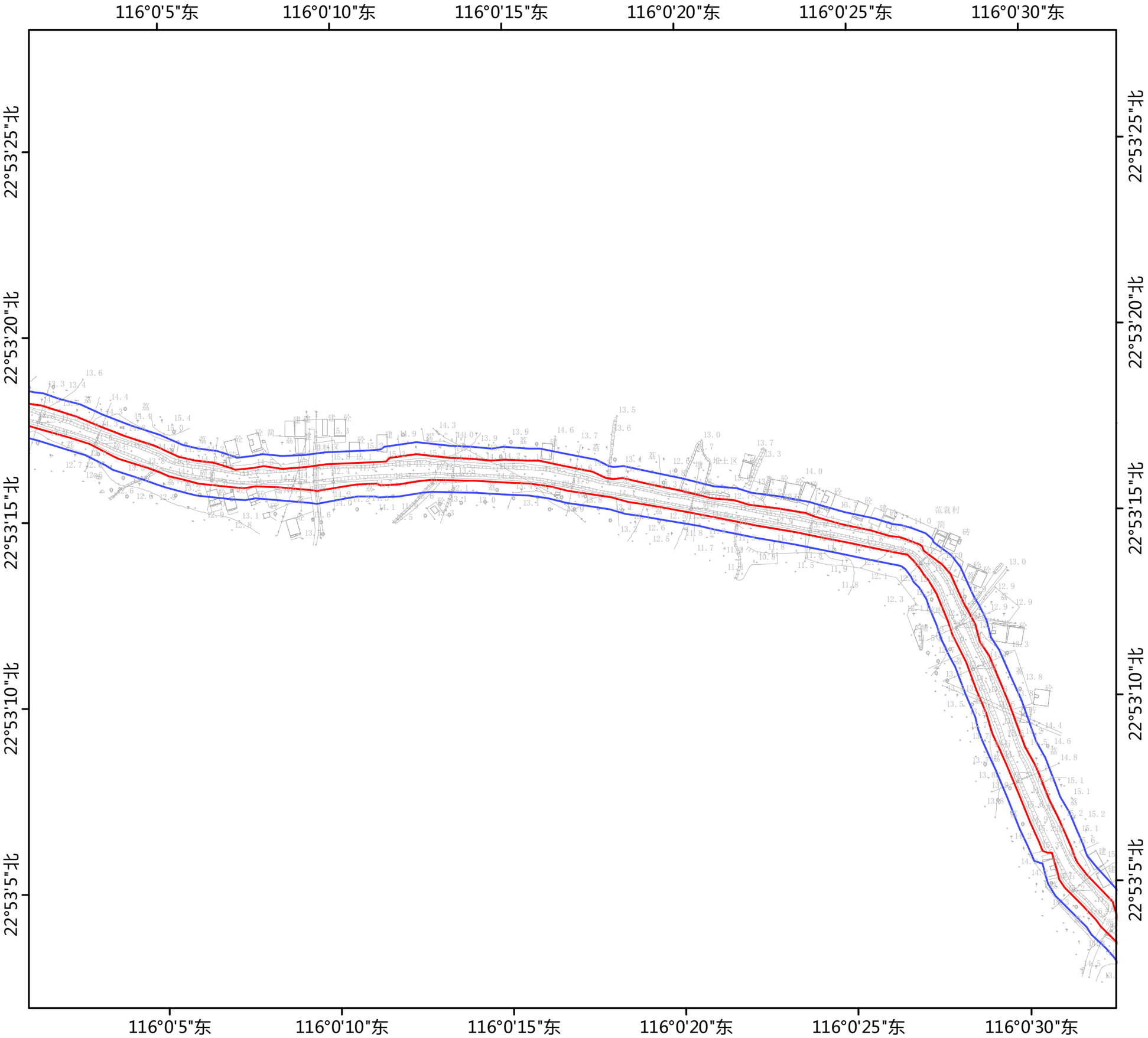



图例

管理范围线

保护范围线

龙潭灌区
管理范围和保护范围
划界图
62

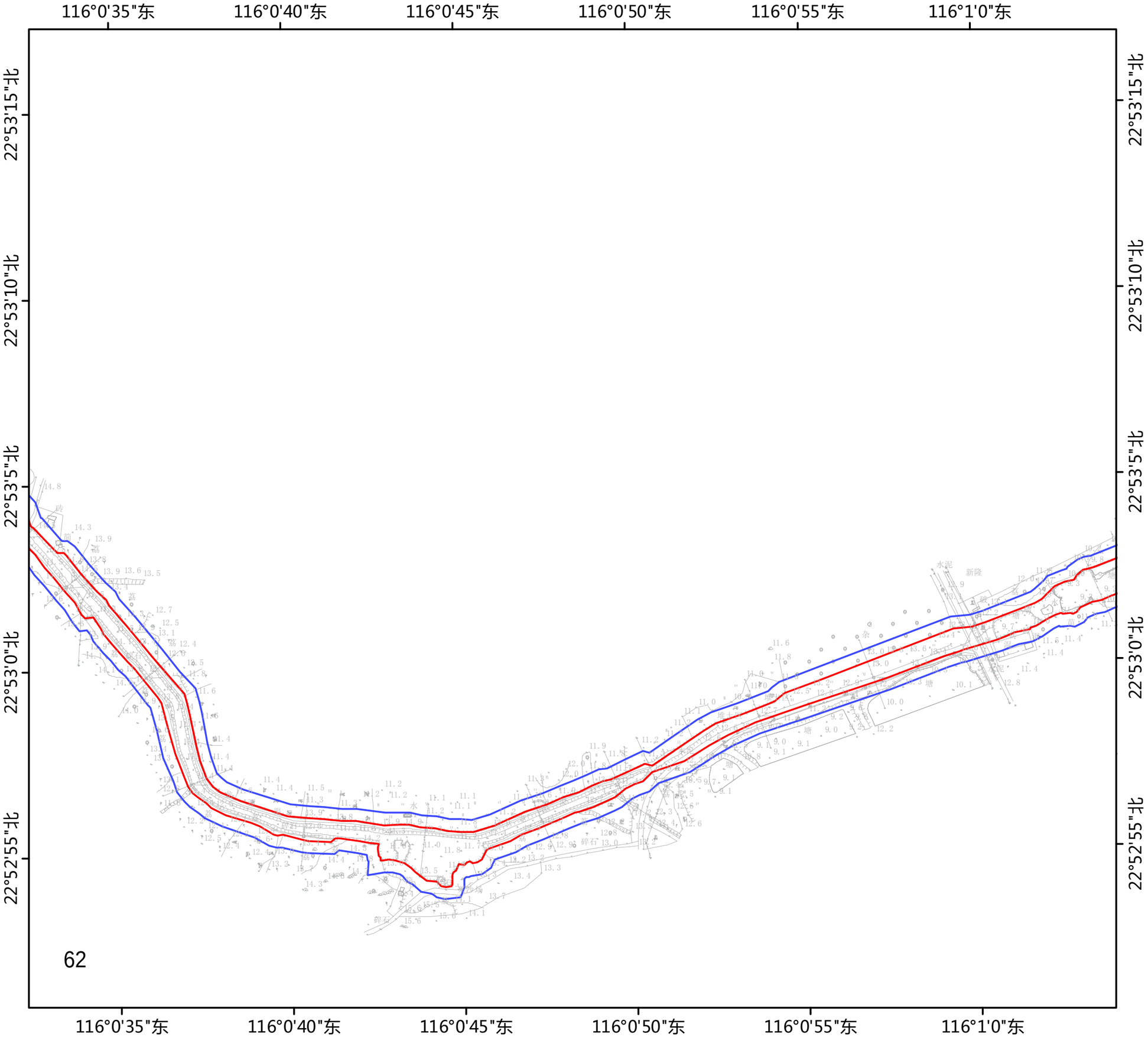

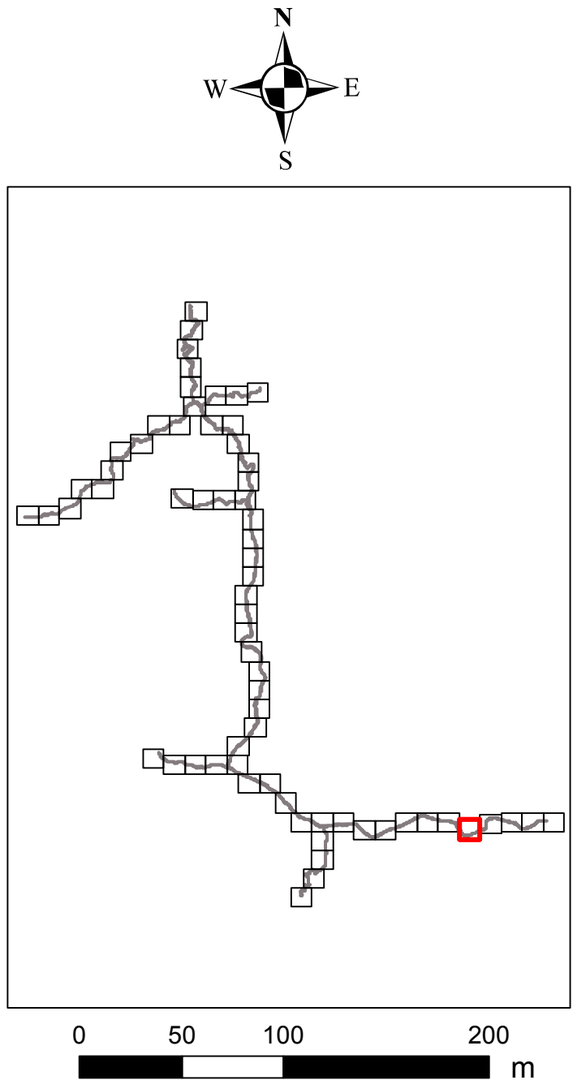

图例

管理范围线

保护范围线

龙潭灌区
管理范围和保护范围
划界图
63

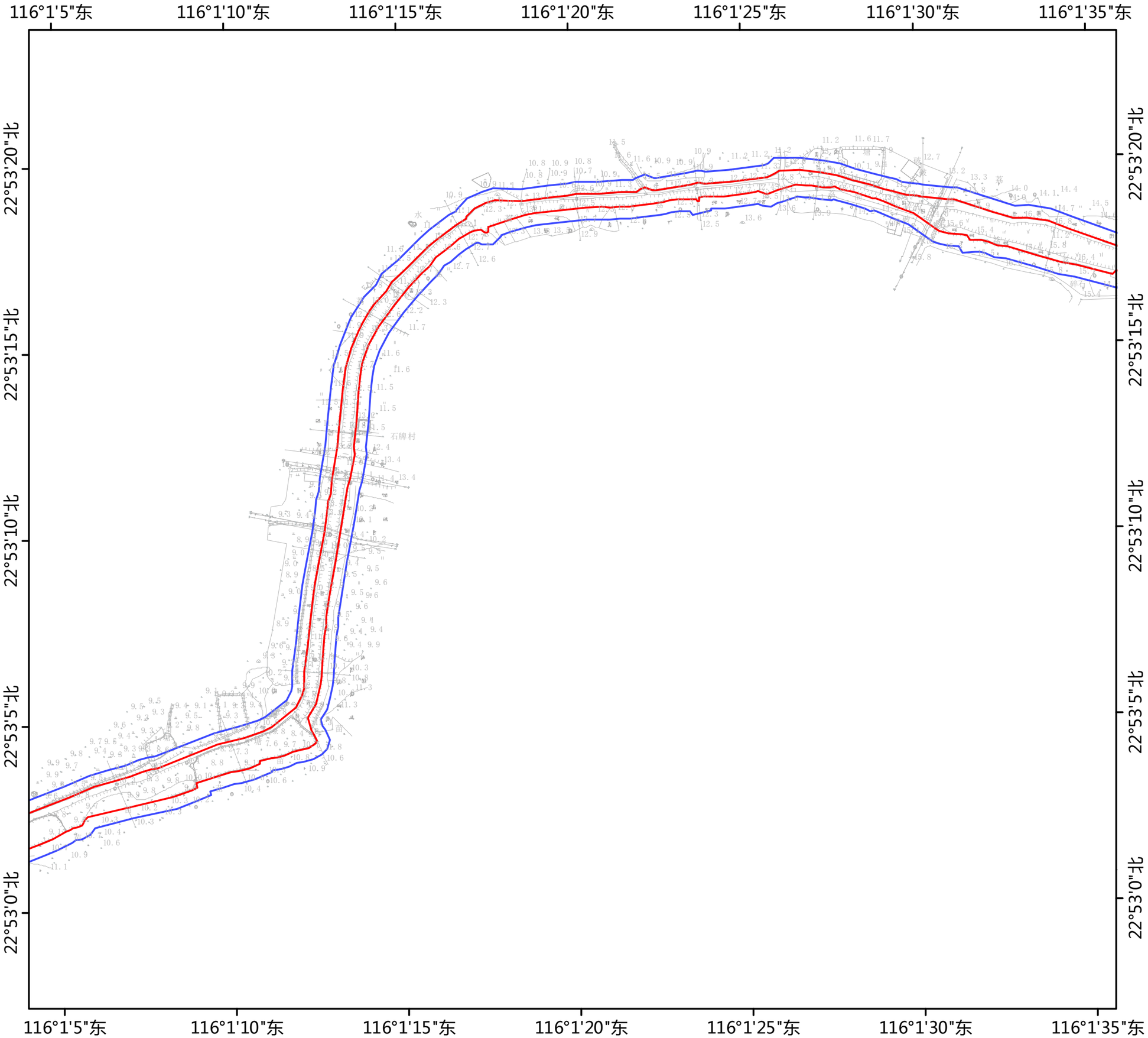

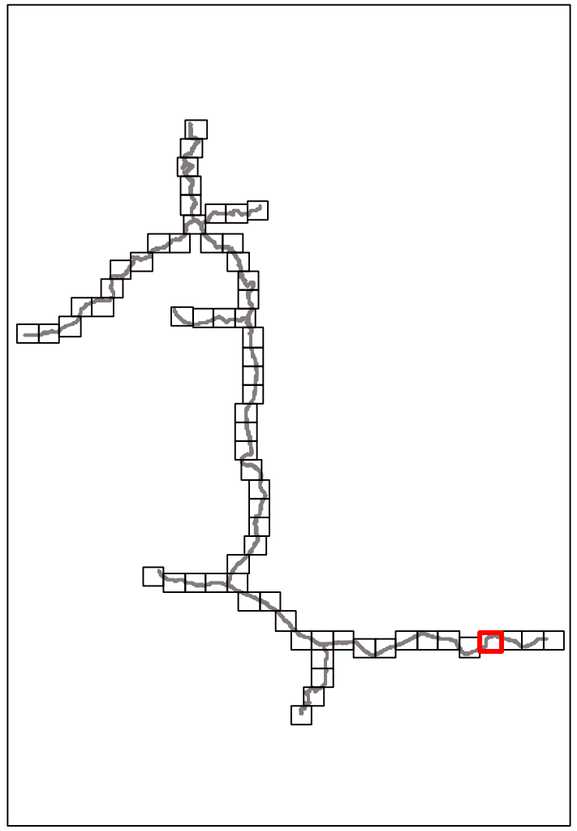

N
W E
S

0 50 100 200
m

图例

管理范围线

保护范围线

龙潭灌区
管理范围和保护范围
划界图
64

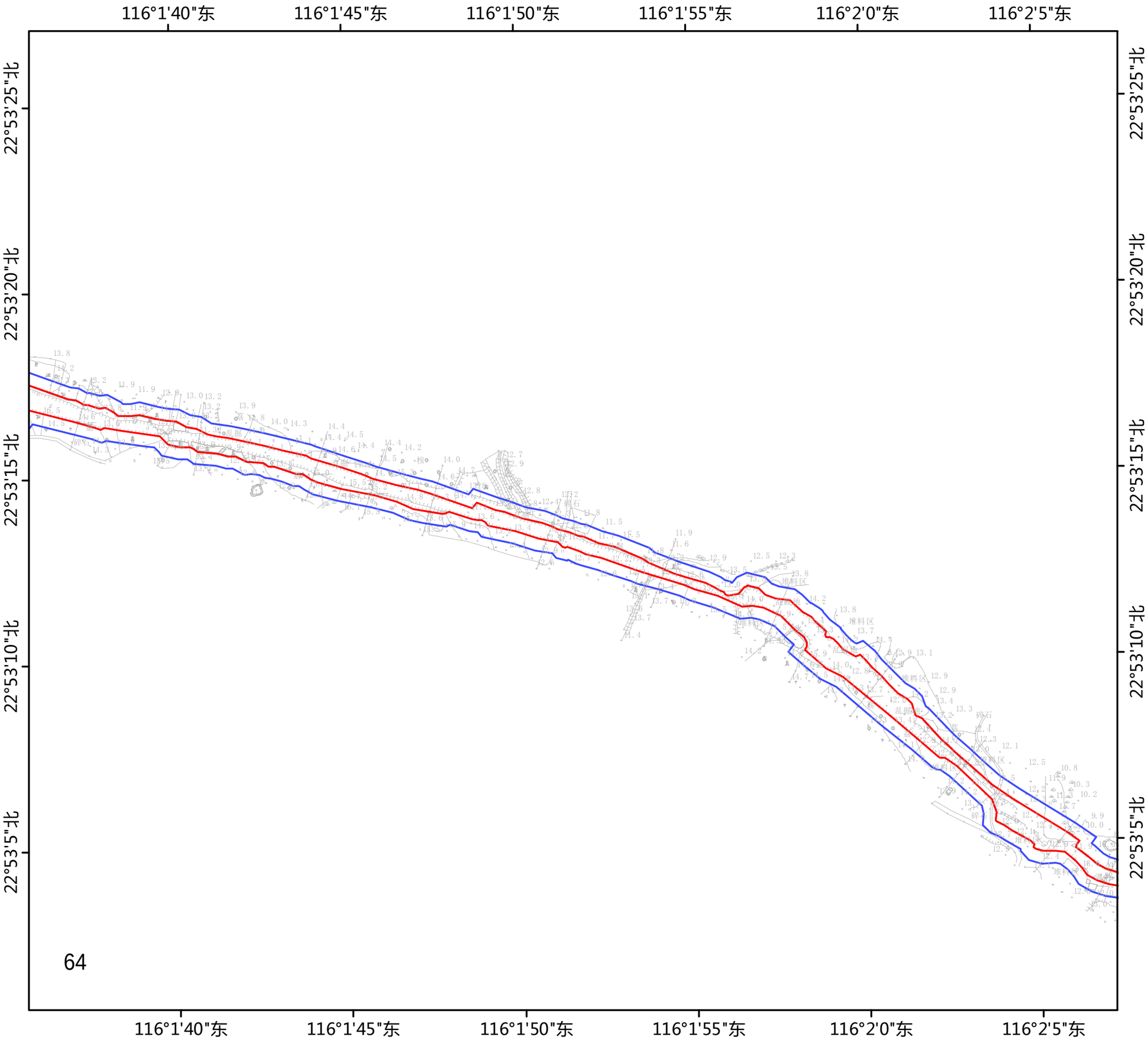

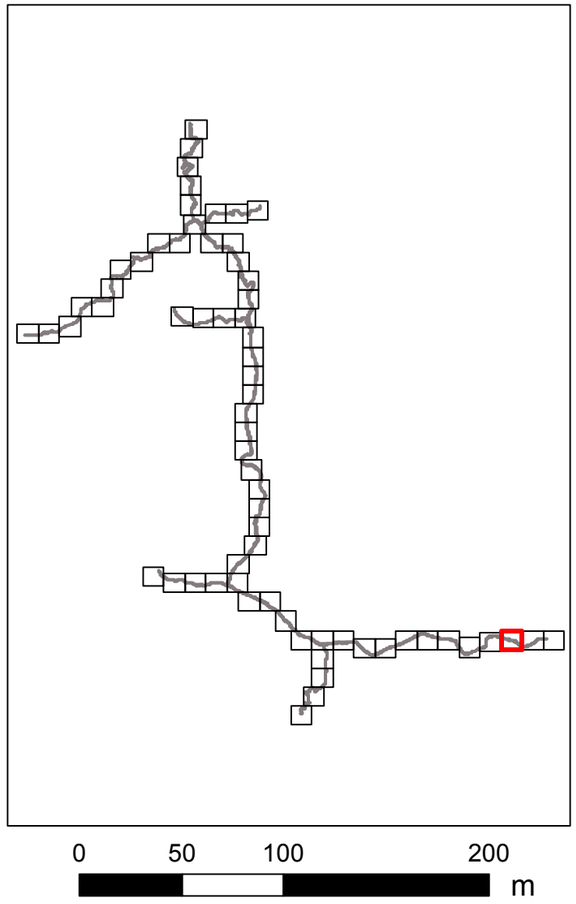

图例

管理范围线

保护范围线

龙潭灌区
管理范围和保护范围
划界图
65

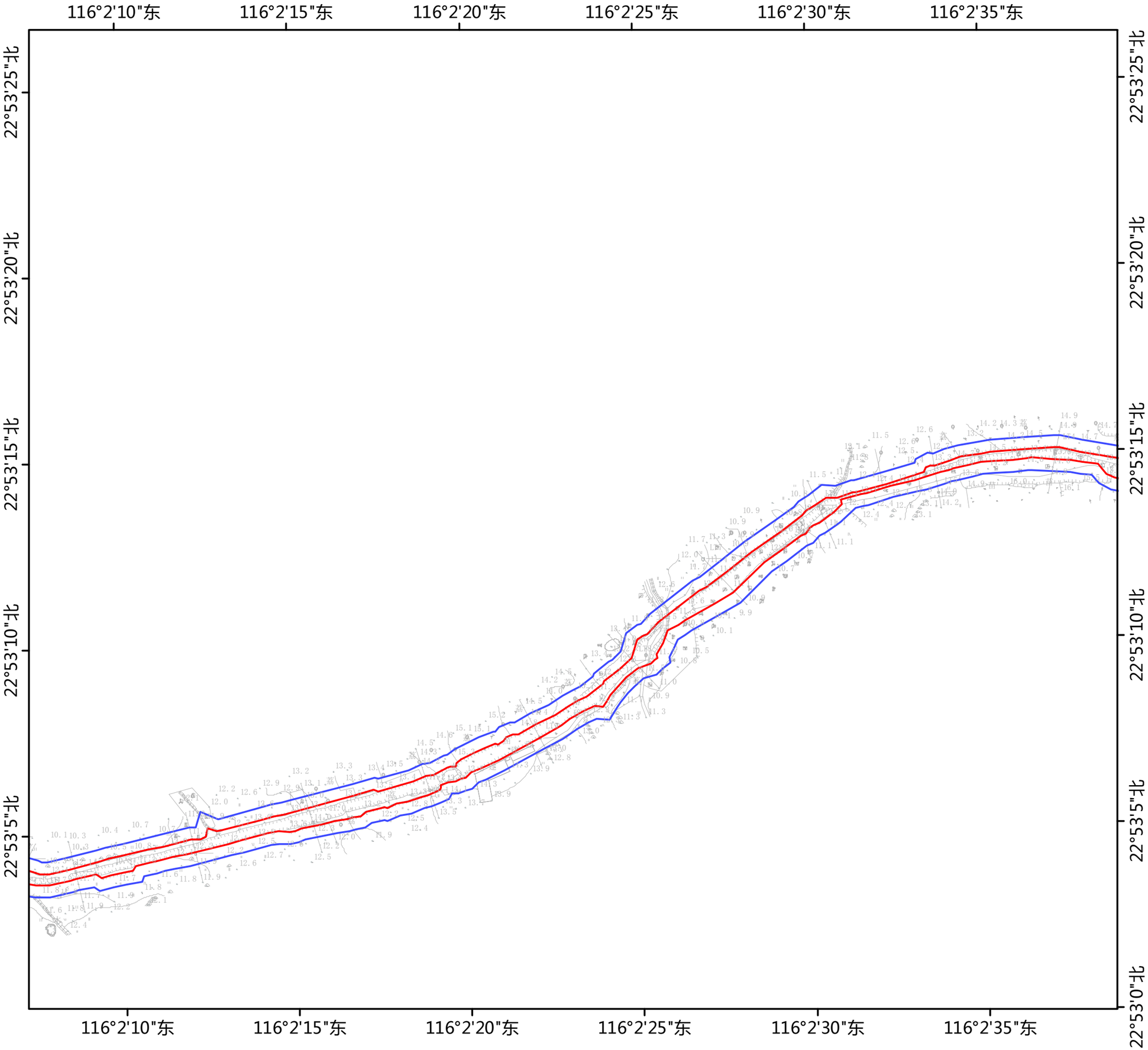



图例

管理范围线

保护范围线

龙潭灌区
管理范围和保护范围
划界图
66

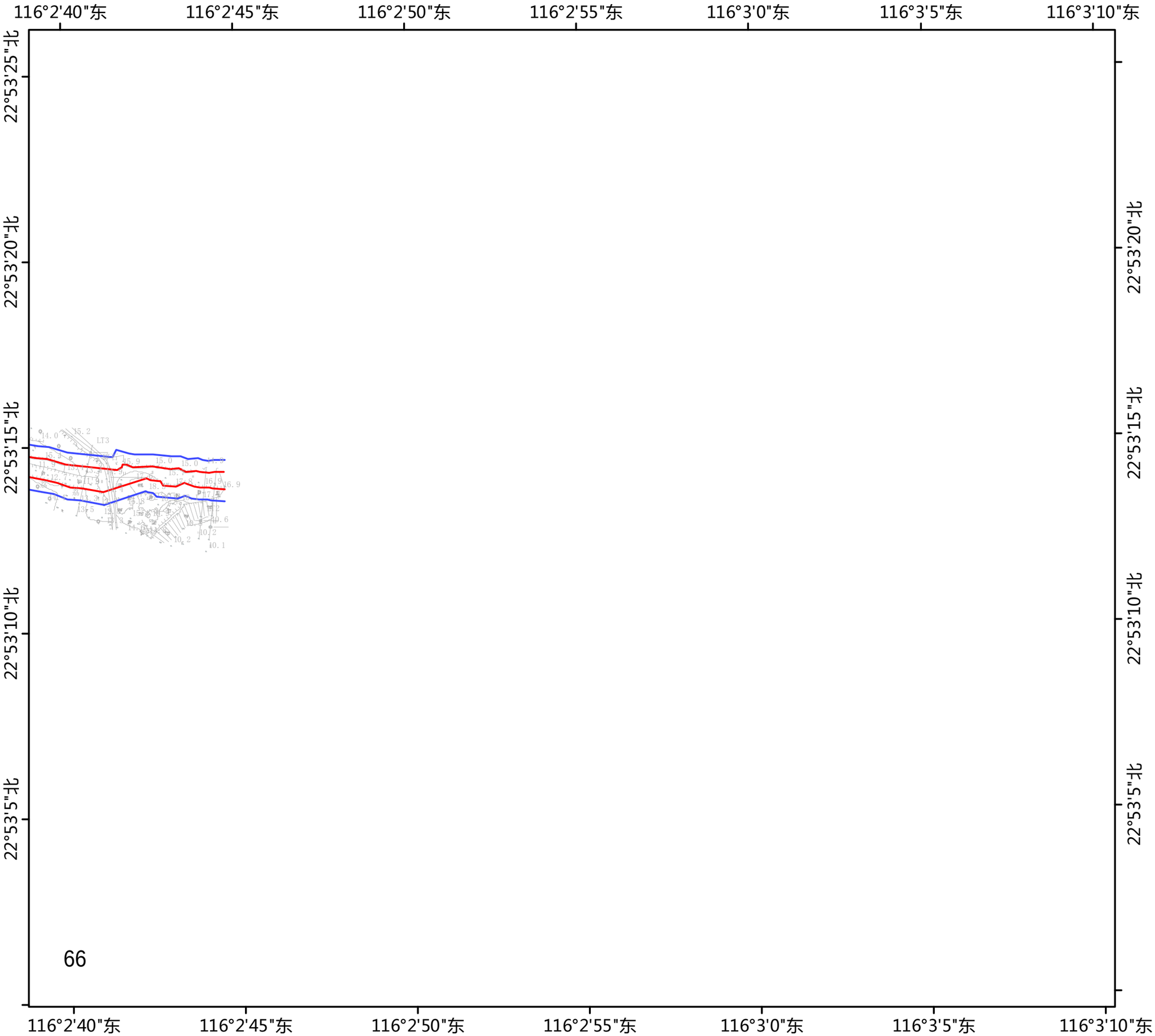

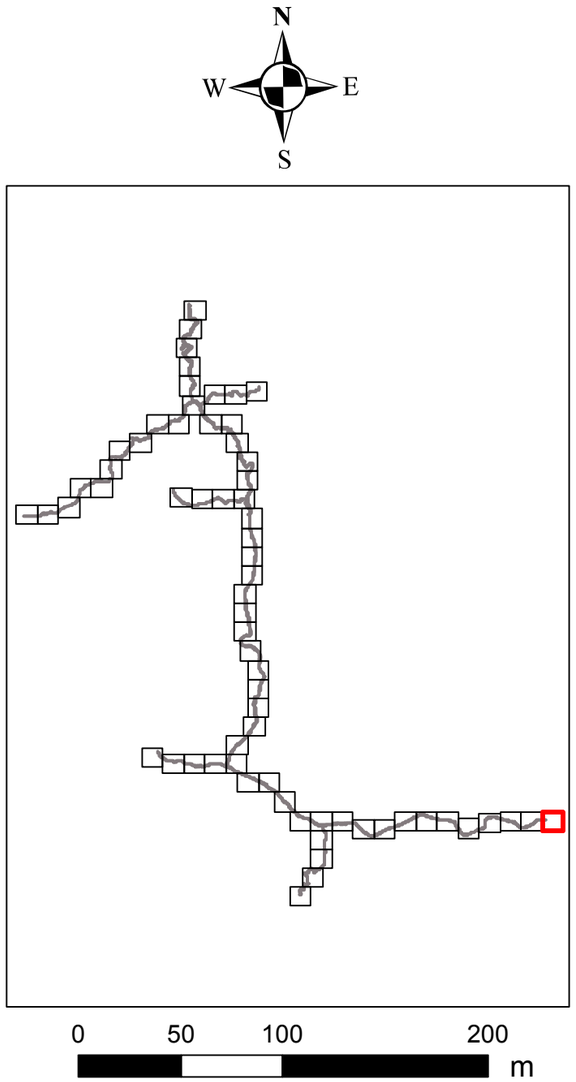

图例

管理范围线

保护范围线

螺河灌区
管理范围和保护范围
划界图
1

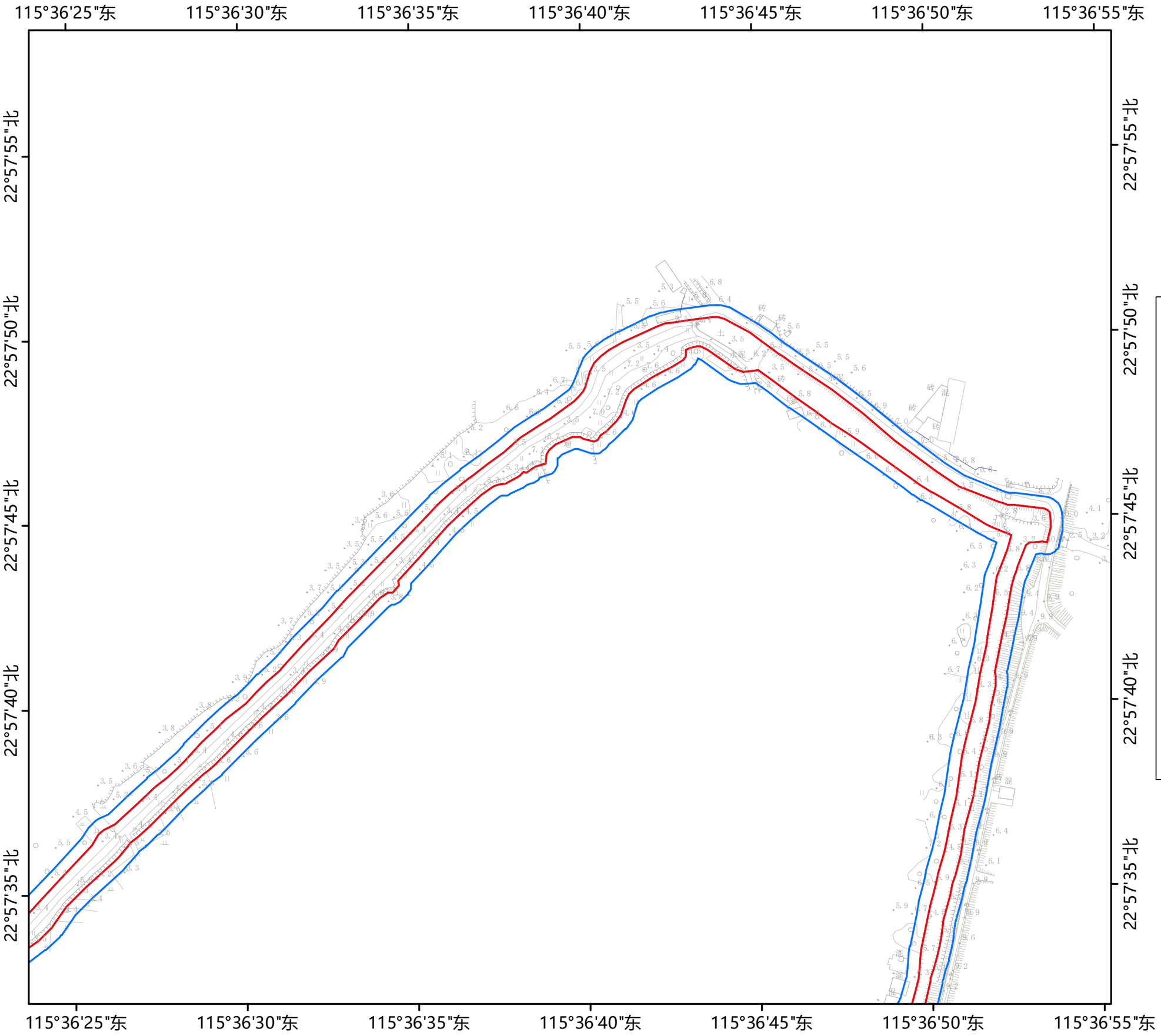

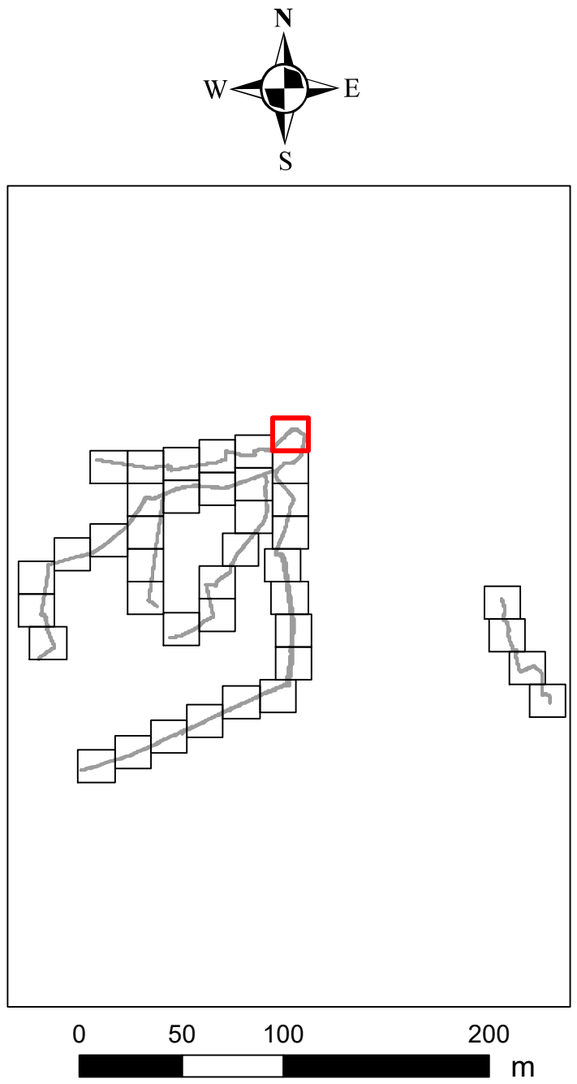

图例

管理范围线

保护范围线

螺河灌区
管理范围和保护范围
划界图
2

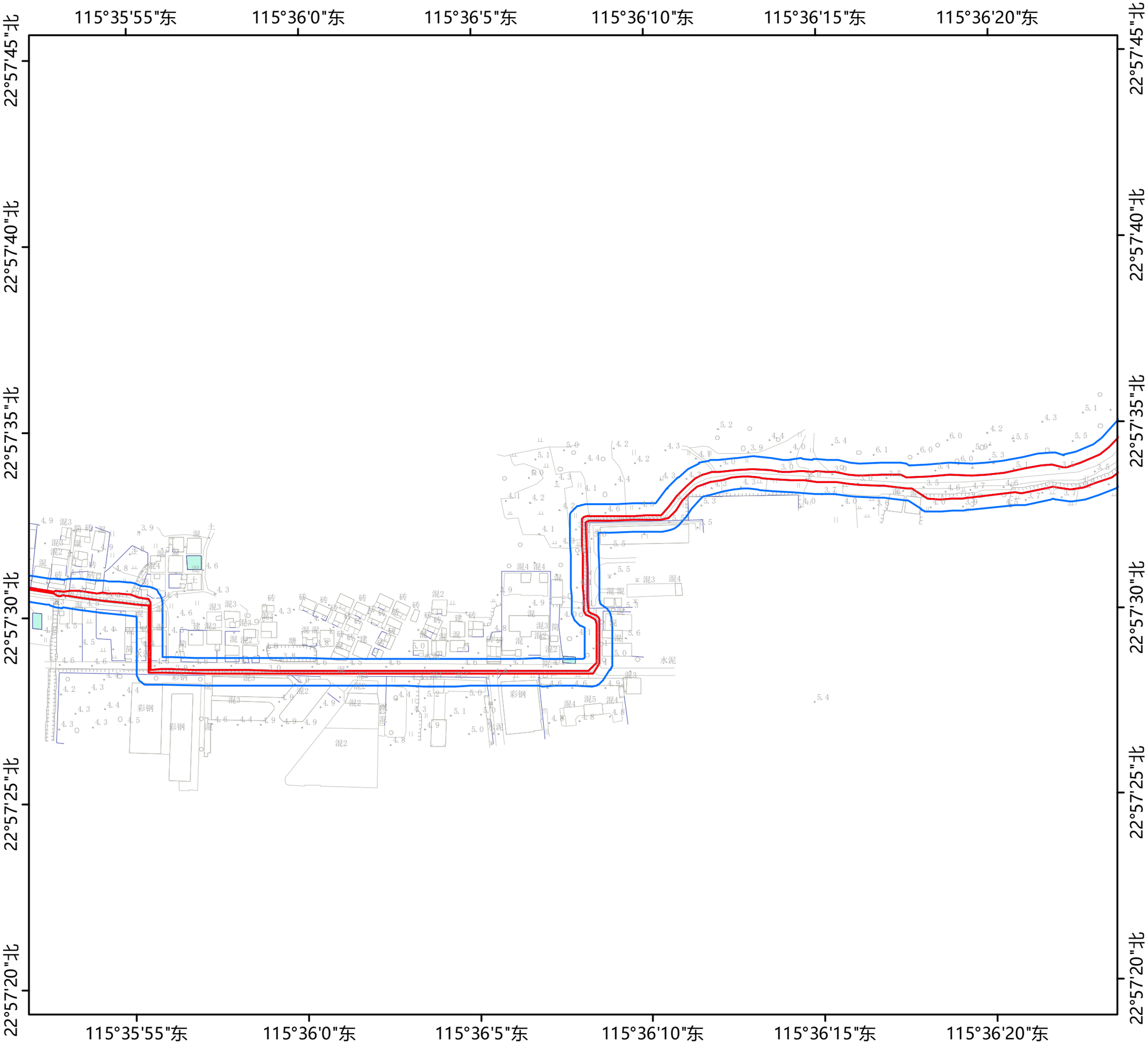

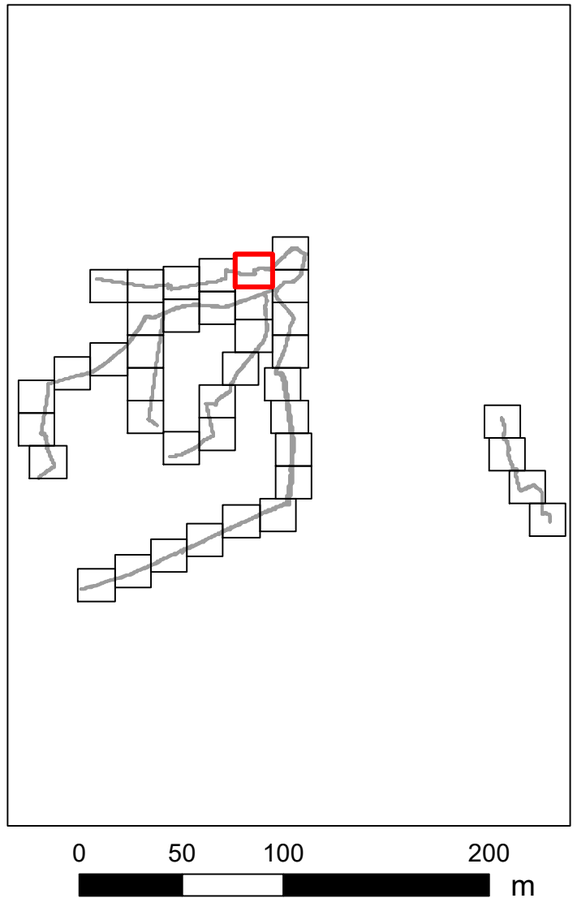

图例

管理范围线

保护范围线

螺河灌区
管理范围和保护范围
划界图
3

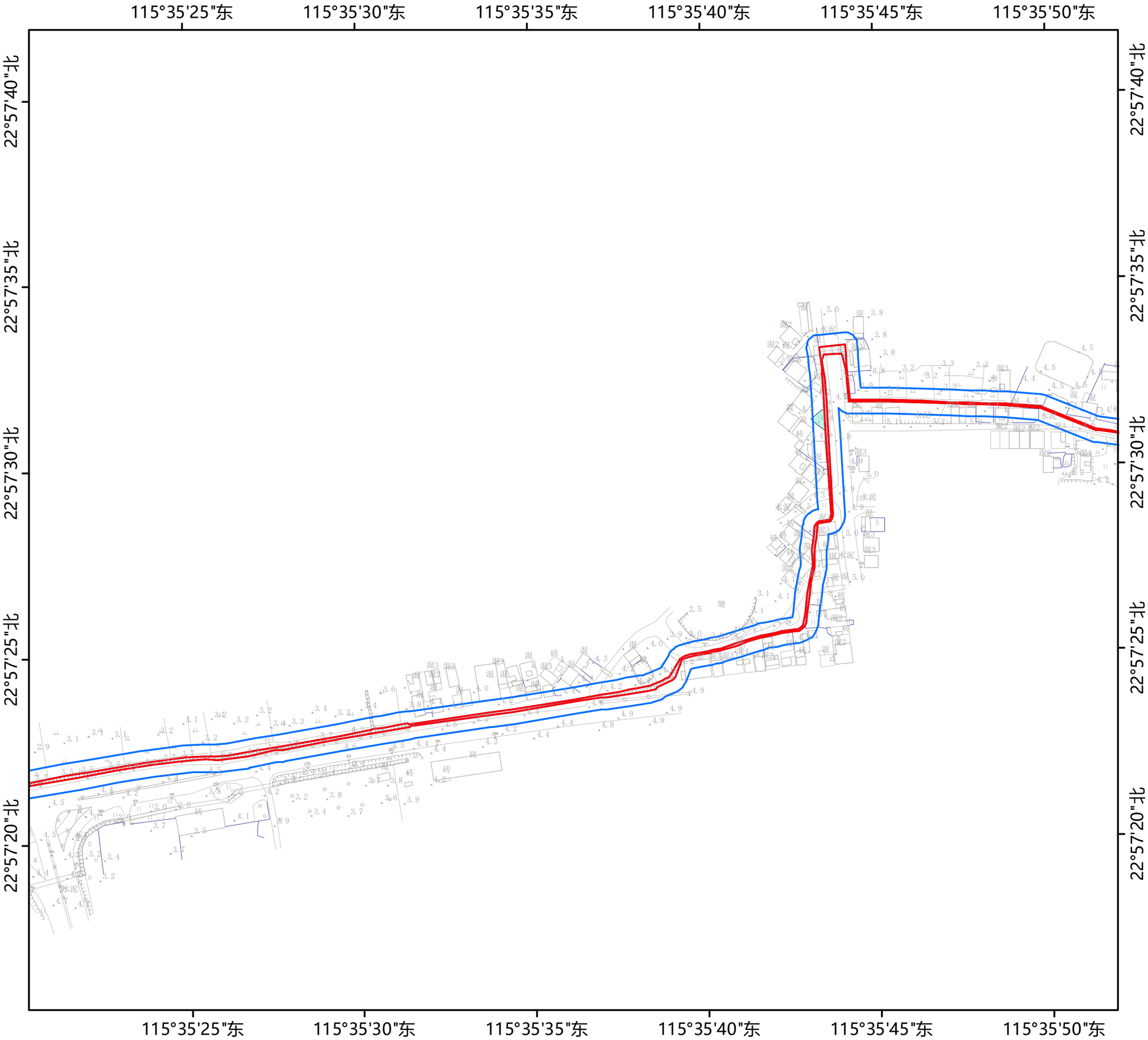

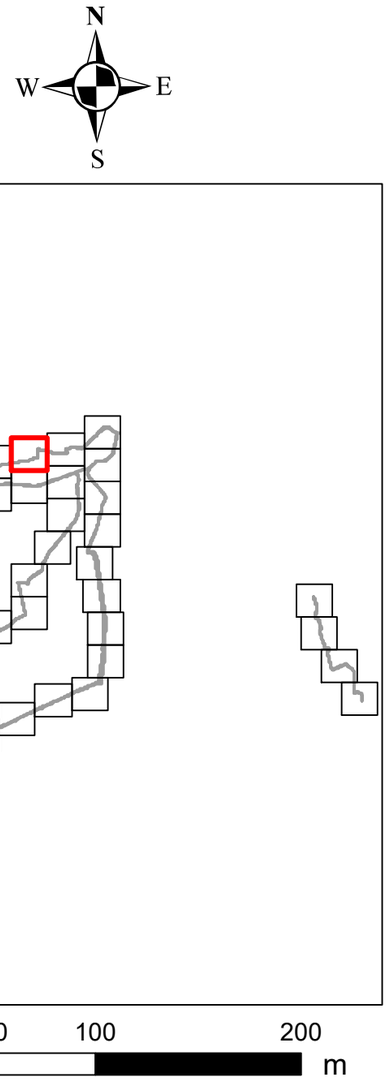

图例

管理范围线

保护范围线

螺河灌区
管理范围和保护范围
划界图
4

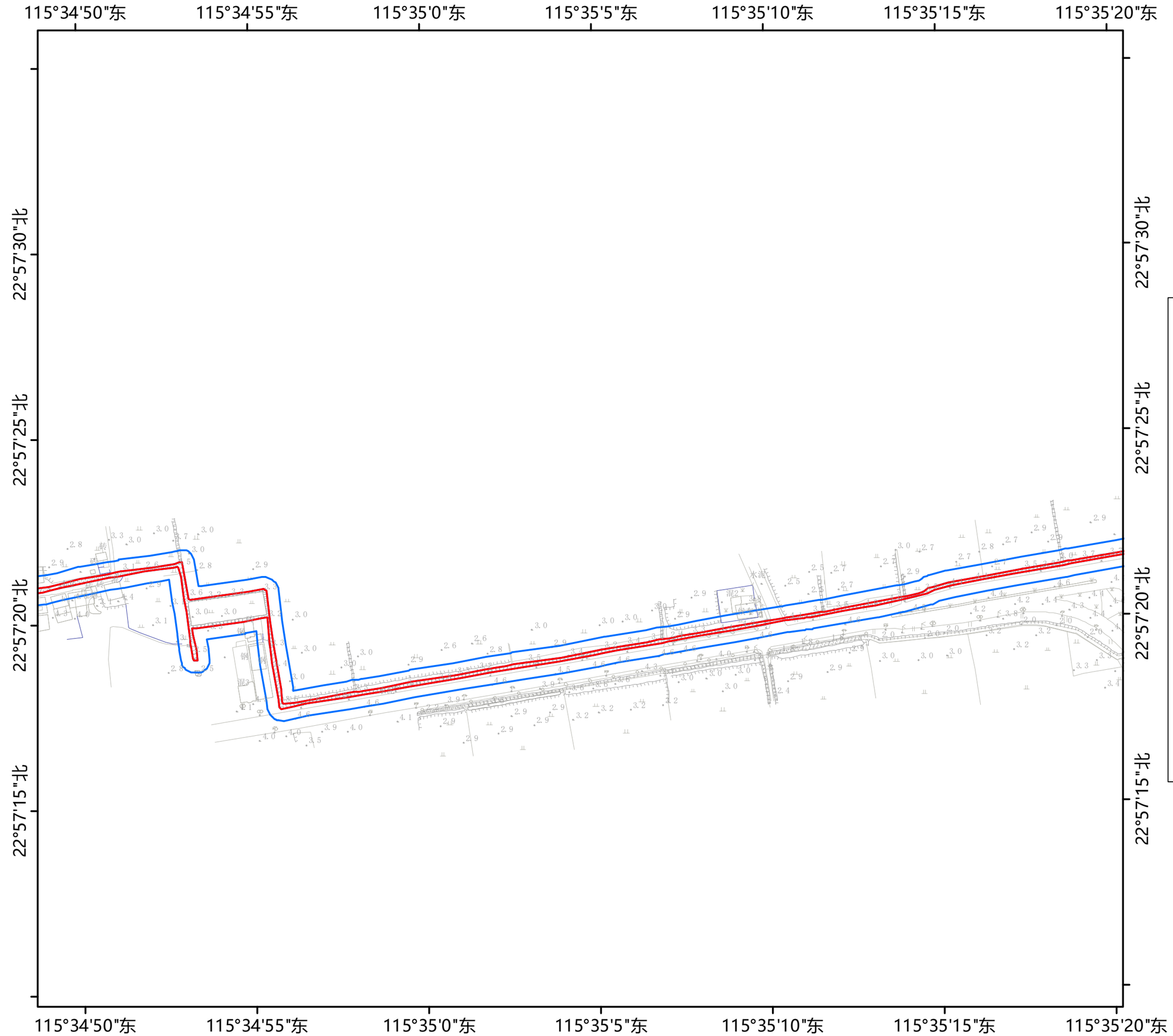

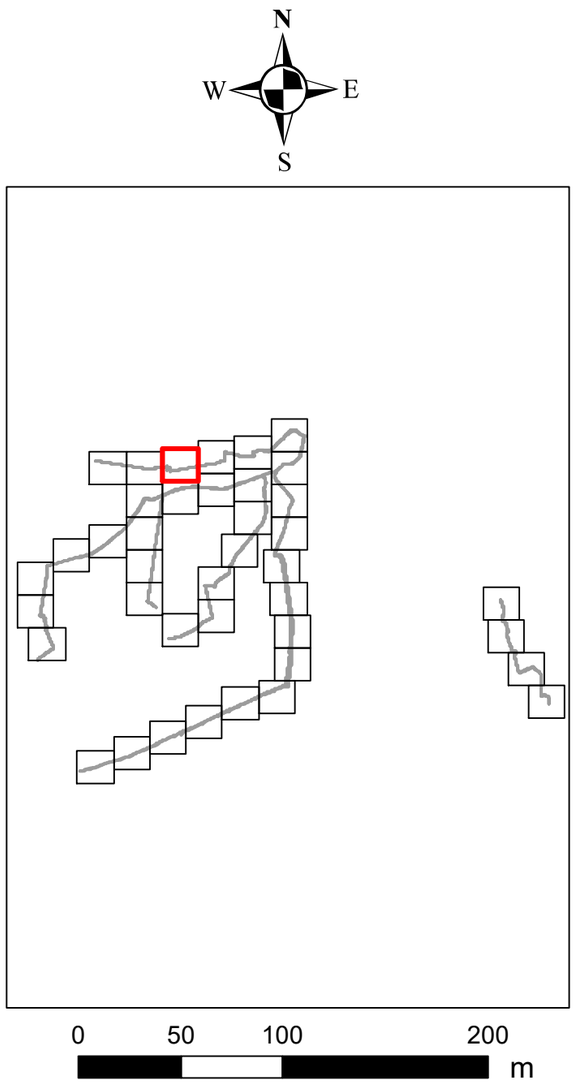

图例

管理范围线

保护范围线

螺河灌区
管理范围和保护范围
划界图
5

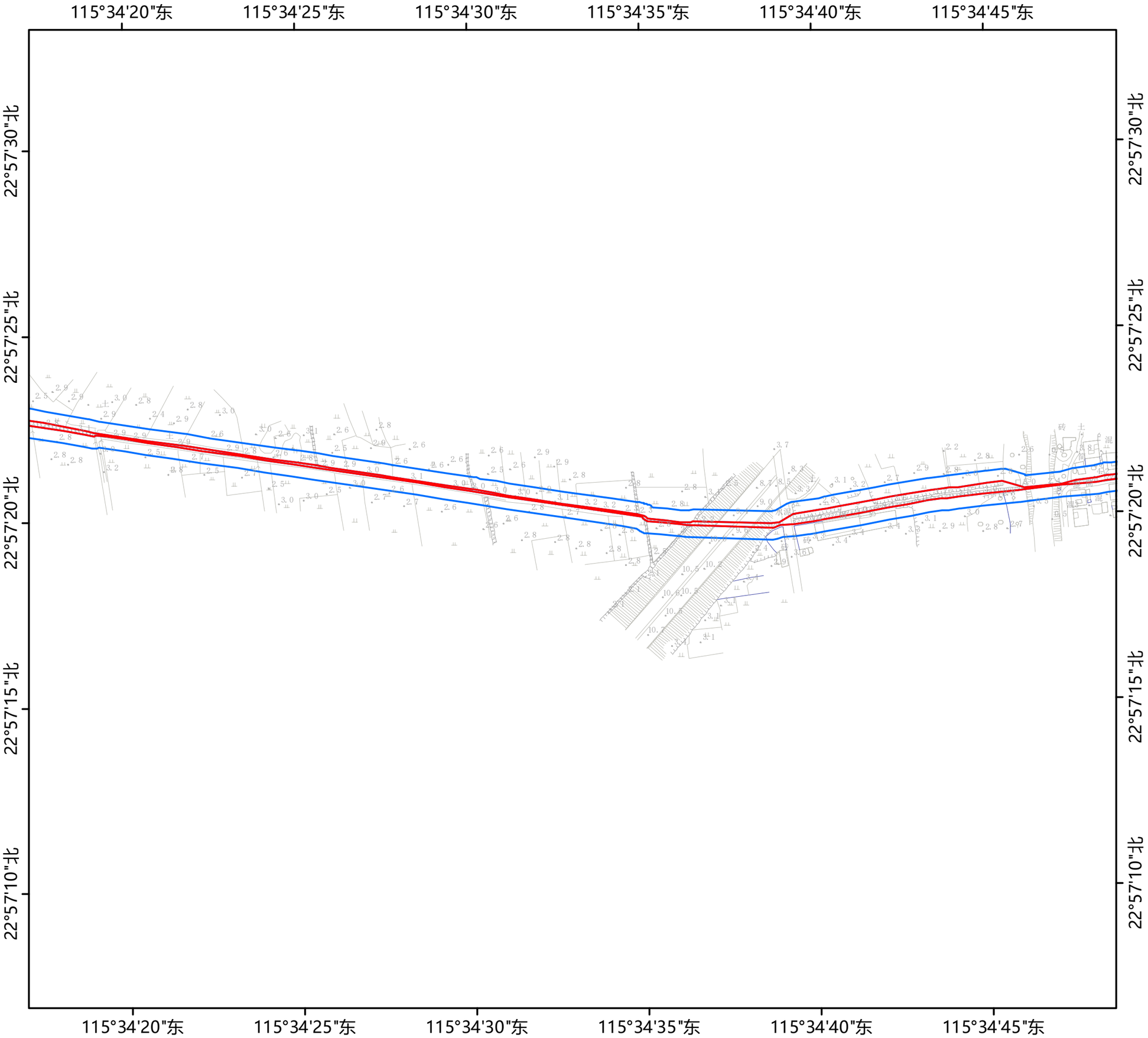

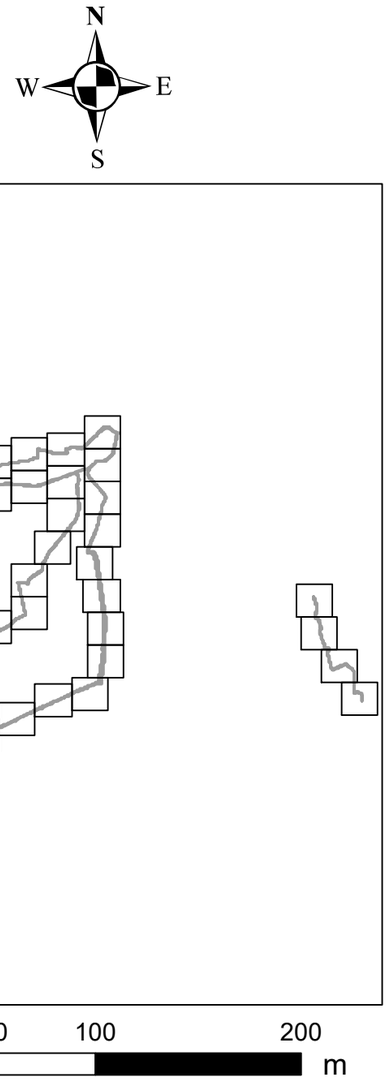

图例

管理范围线

保护范围线

螺河灌区
管理范围和保护范围
划界图
6

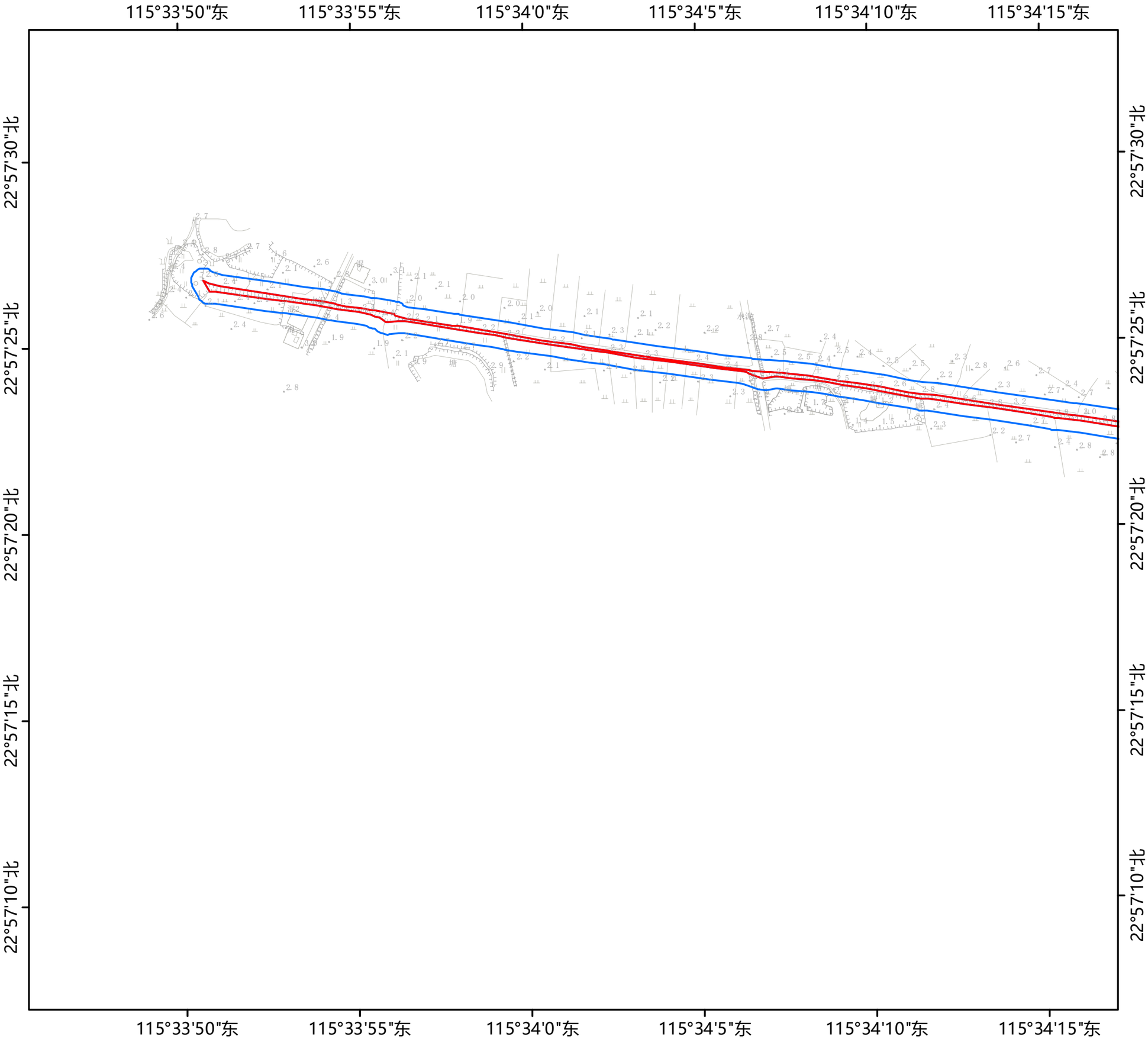

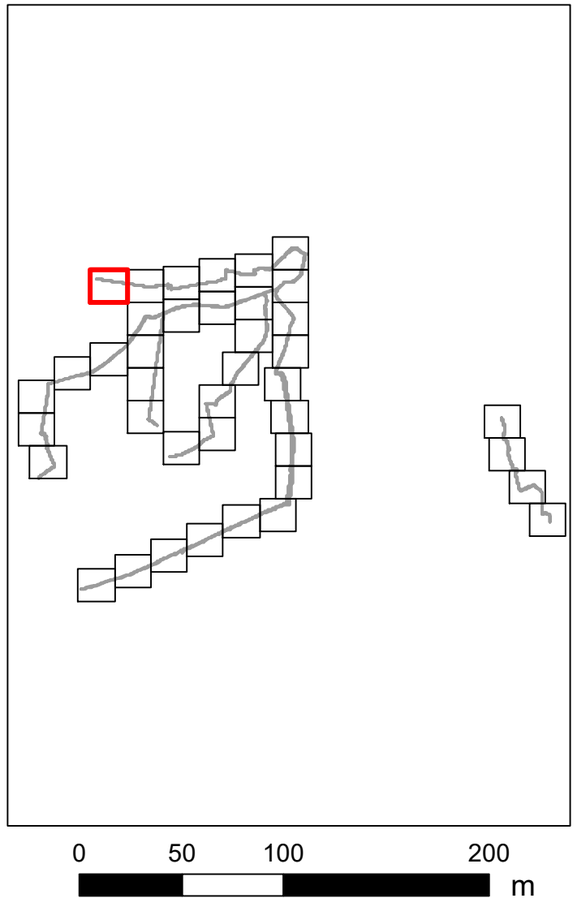

图例

管理范围线

保护范围线

螺河灌区
管理范围和保护范围
划界图
7

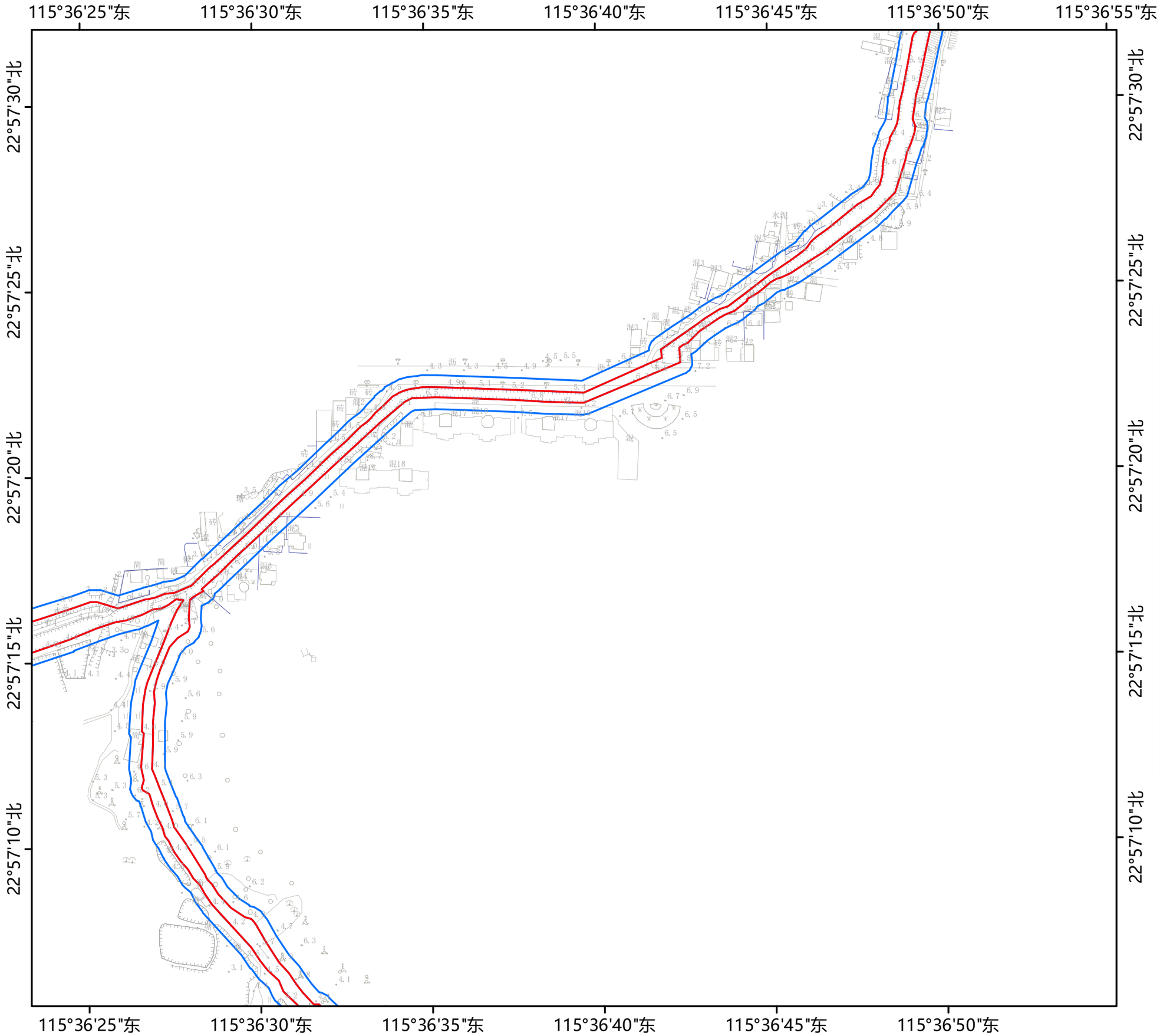

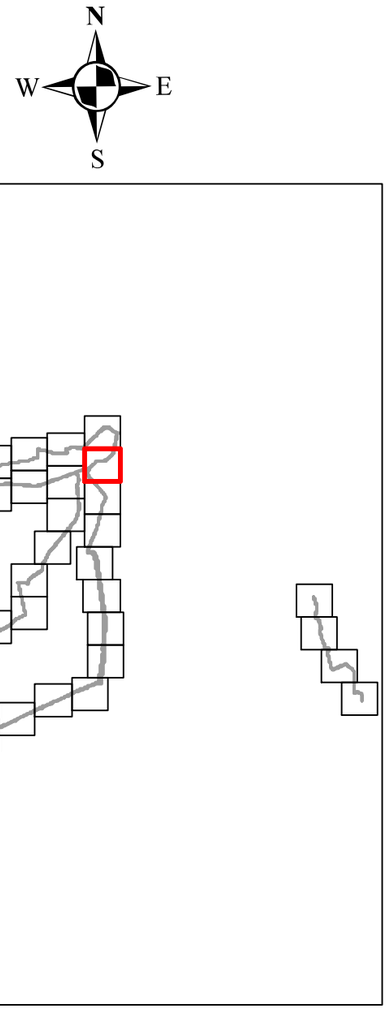

N
W E
S

0 50 100 200
m

图例

管理范围线

保护范围线

螺河灌区
管理范围和保护范围
划界图
8

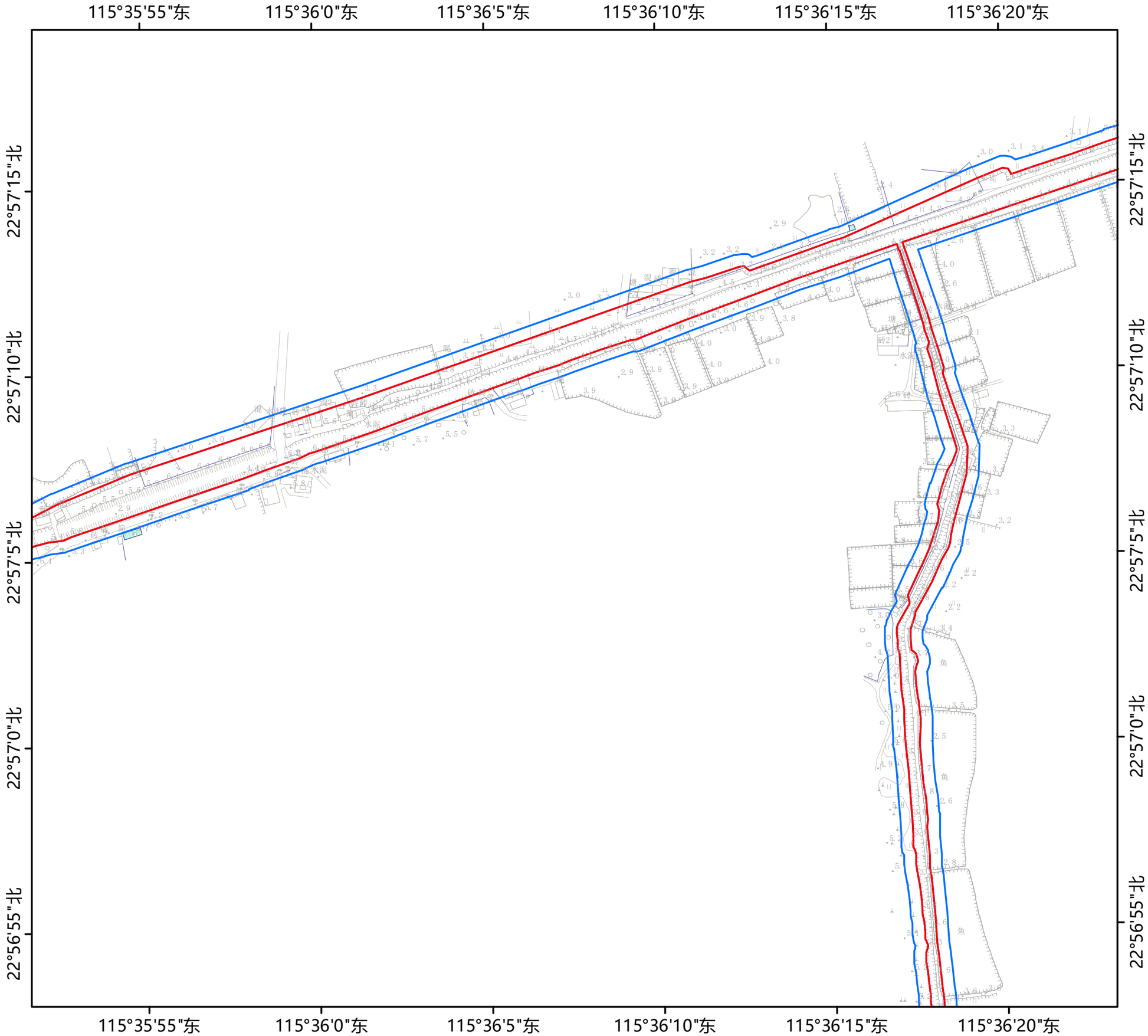

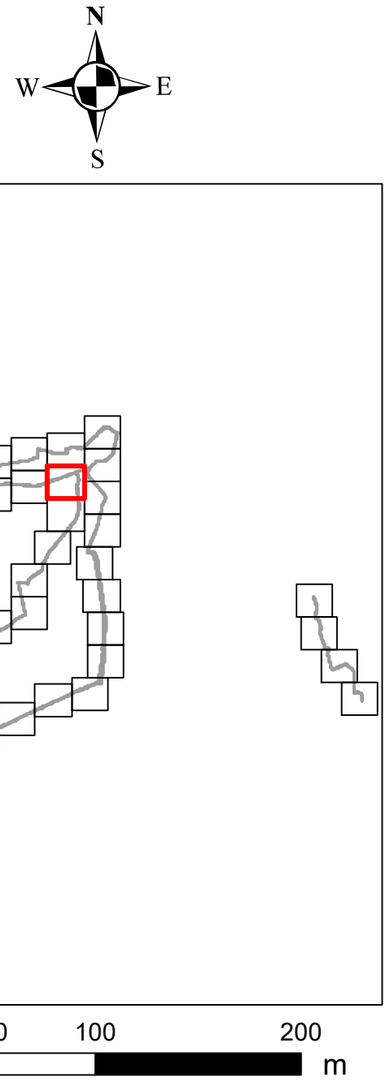

图例

管理范围线

保护范围线

螺河灌区
管理范围和保护范围
划界图
9

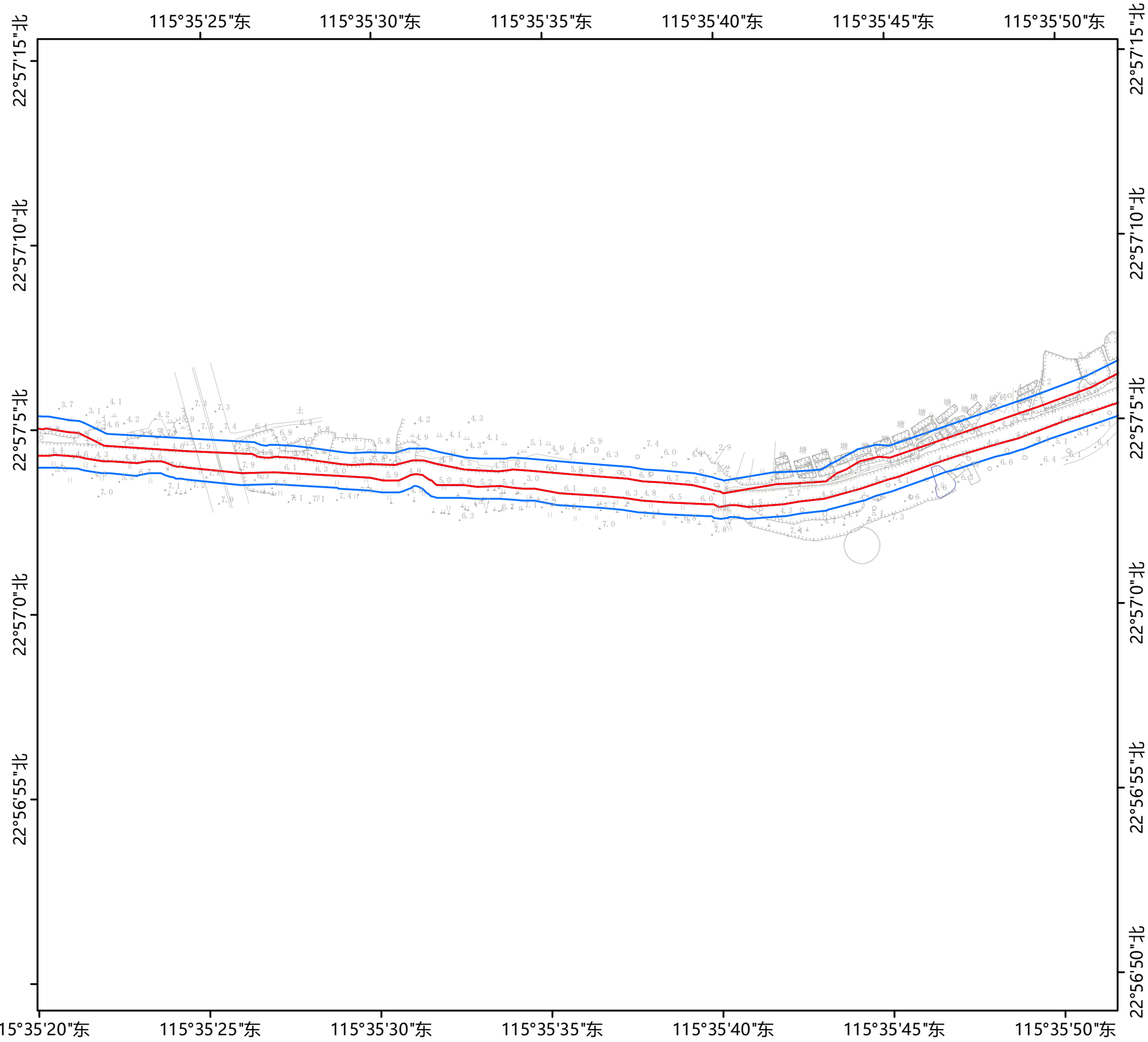

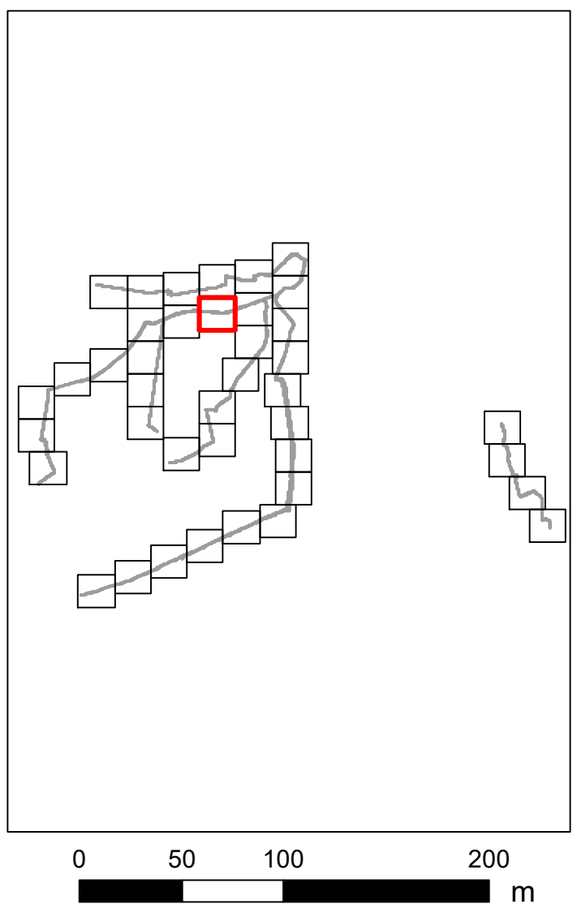

图例

管理范围线

保护范围线

螺河灌区
管理范围和保护范围
划界图
10

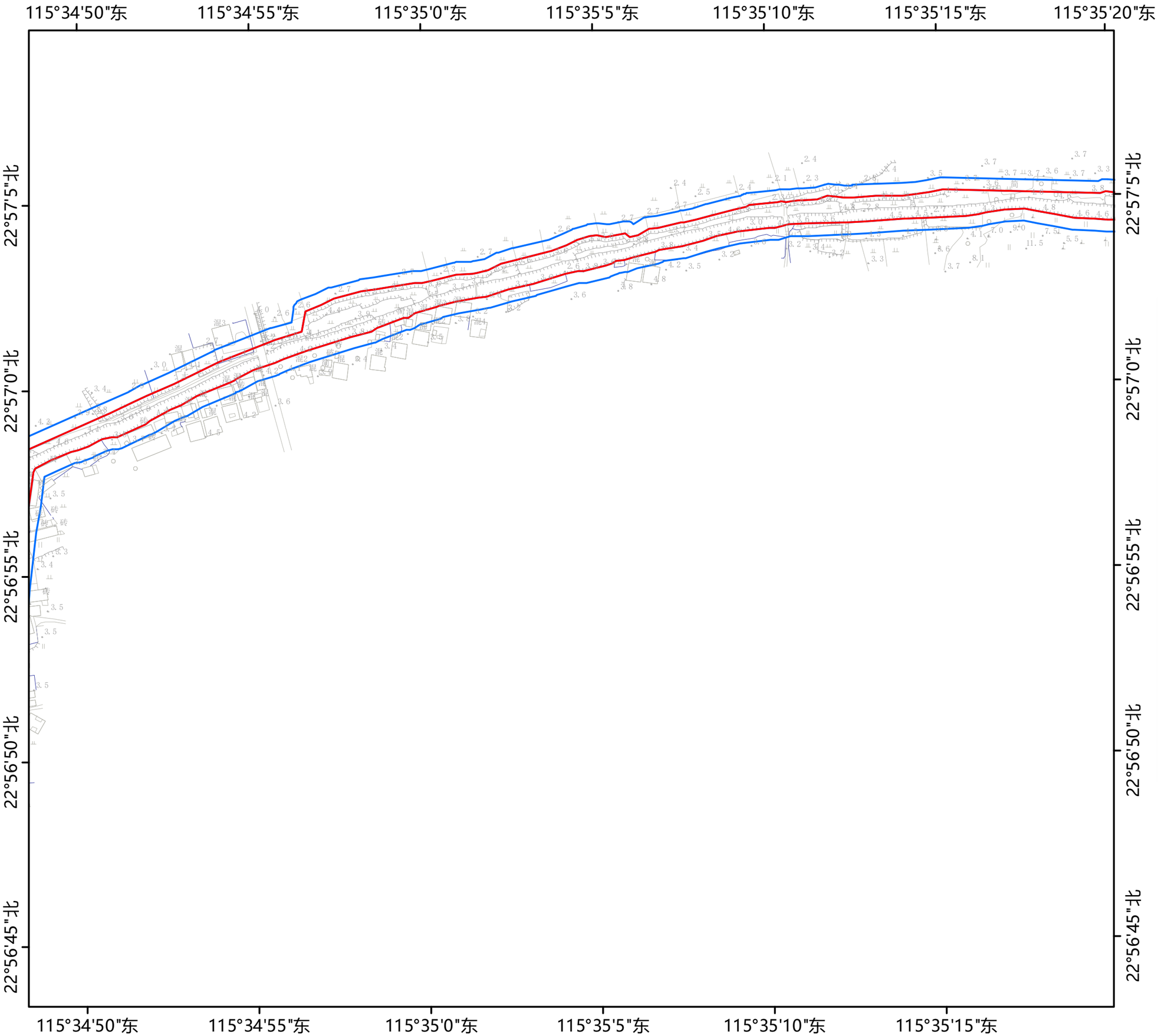

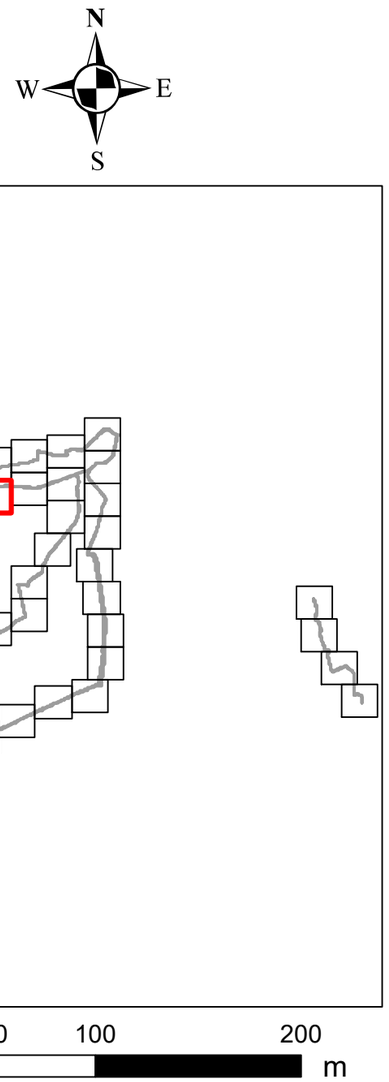

图例

管理范围线

保护范围线

螺河灌区
管理范围和保护范围
划界图
11

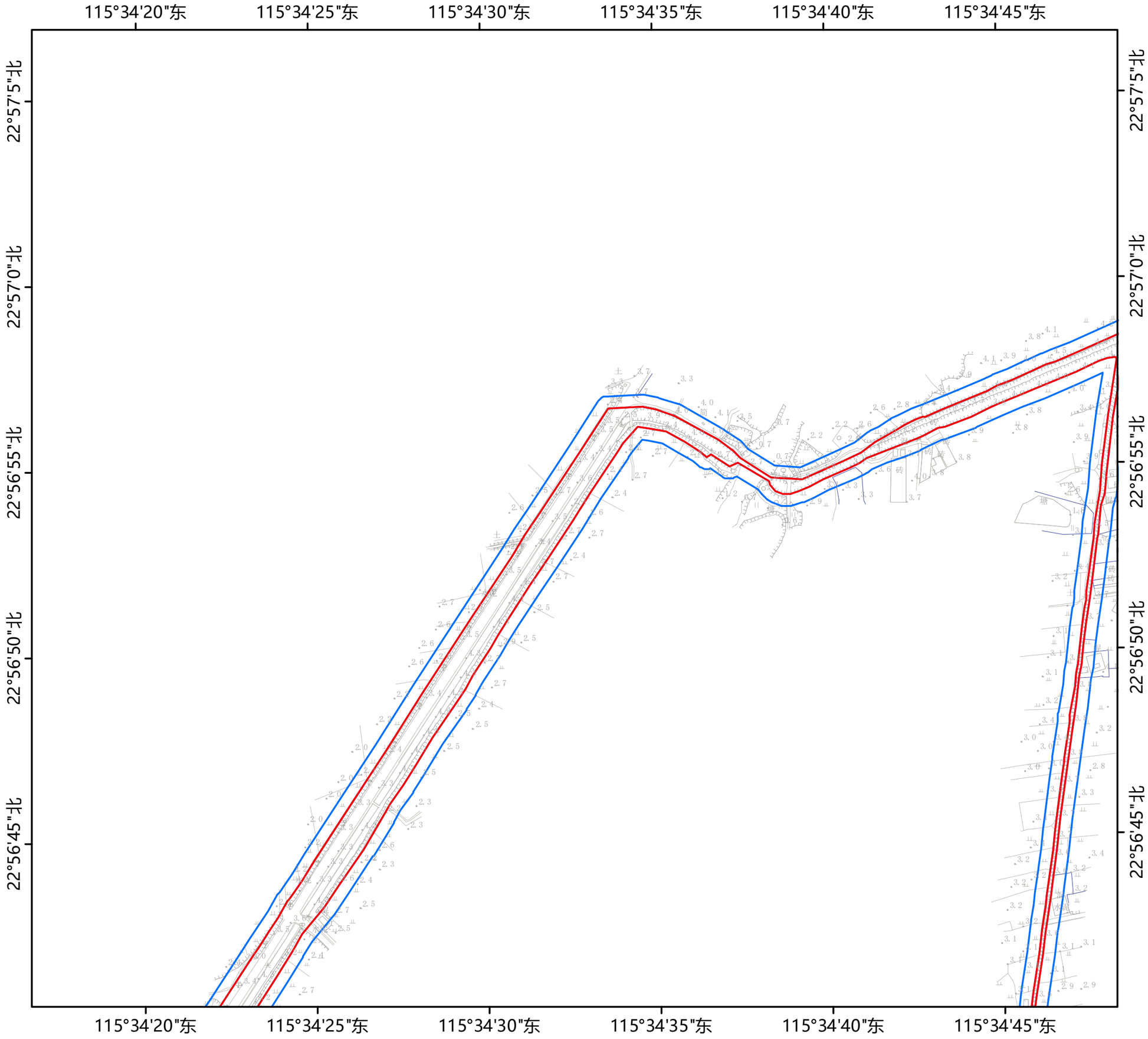

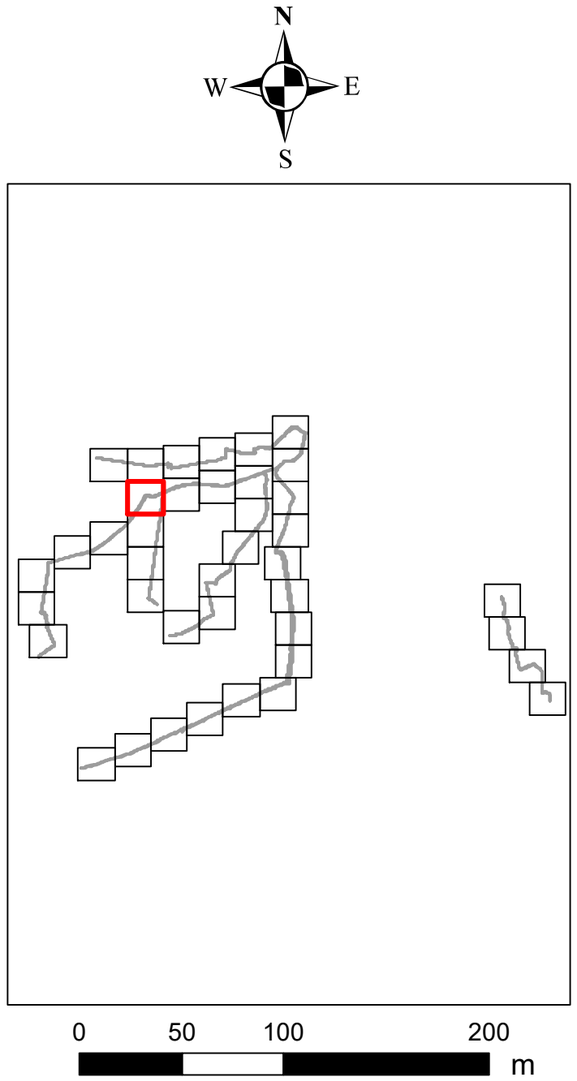

图例

管理范围线

保护范围线

螺河灌区
管理范围和保护范围
划界图
12

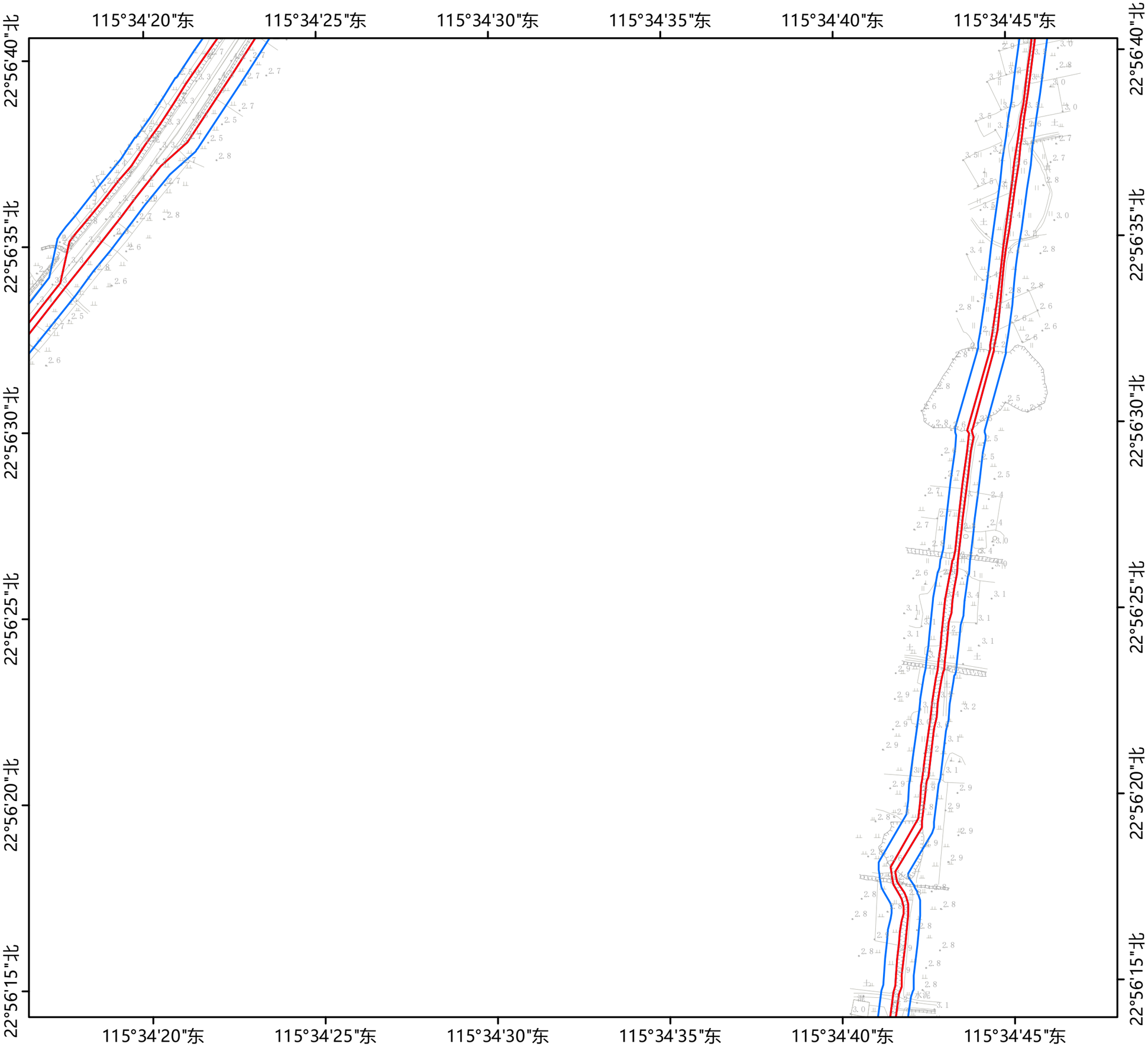

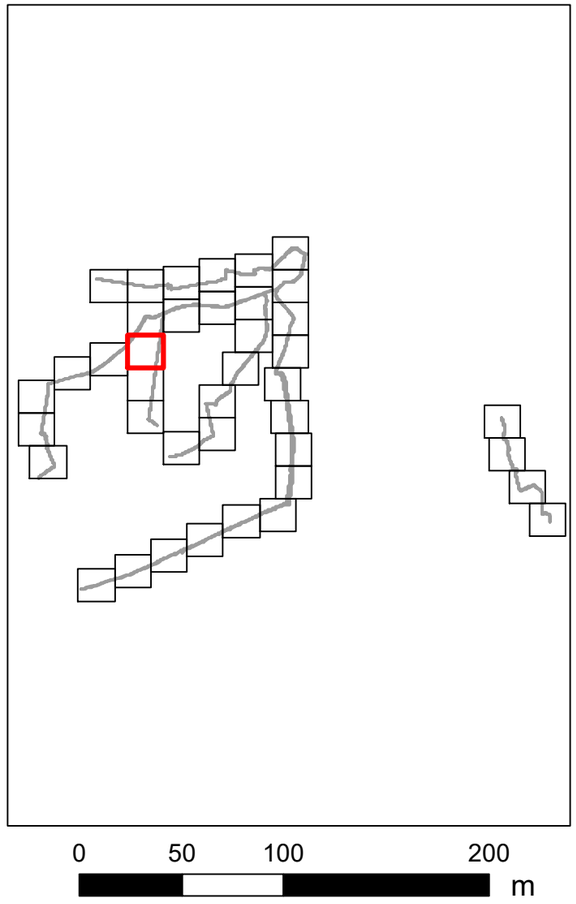

图例

管理范围线

保护范围线

螺河灌区
管理范围和保护范围
划界图
13

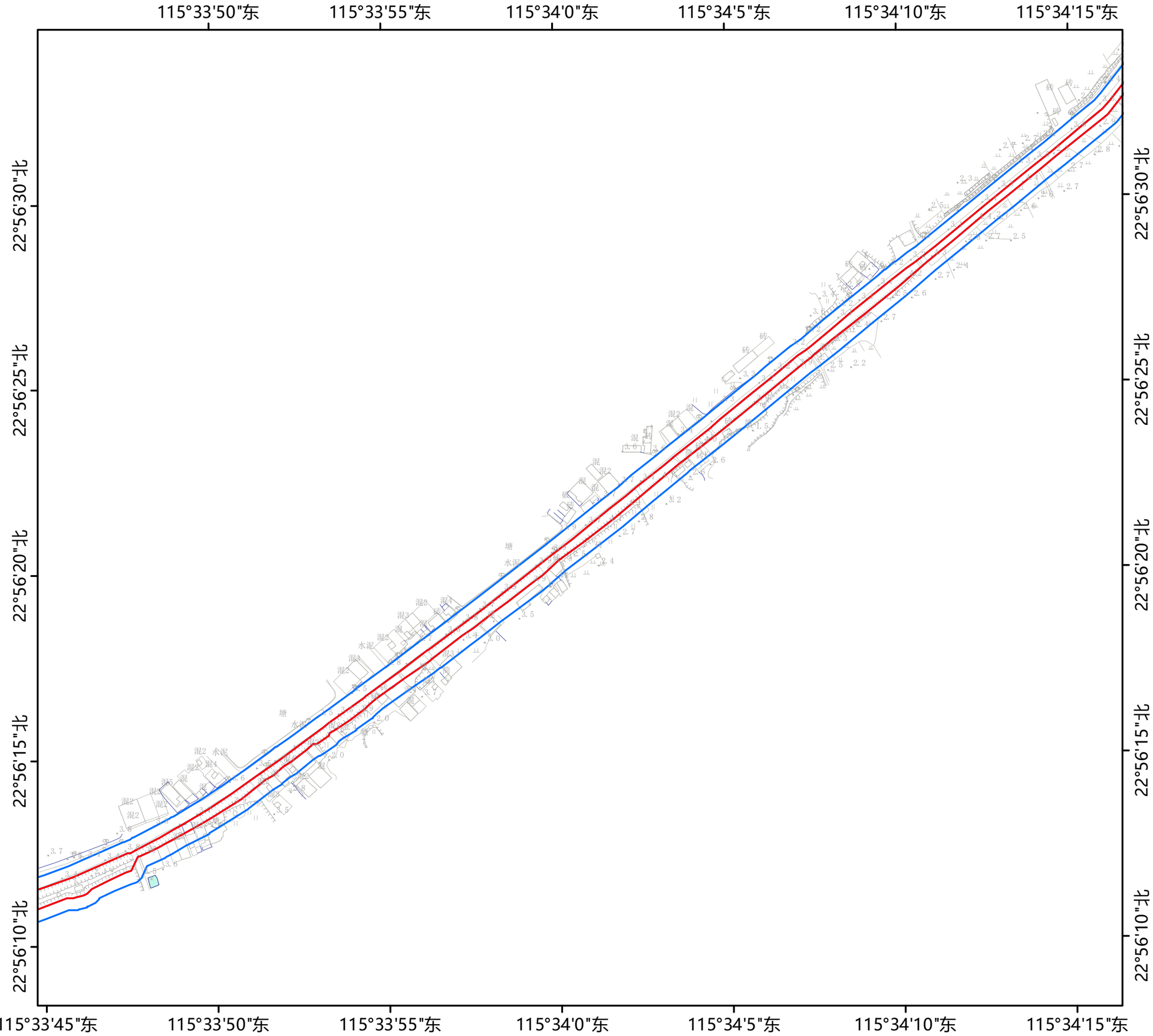

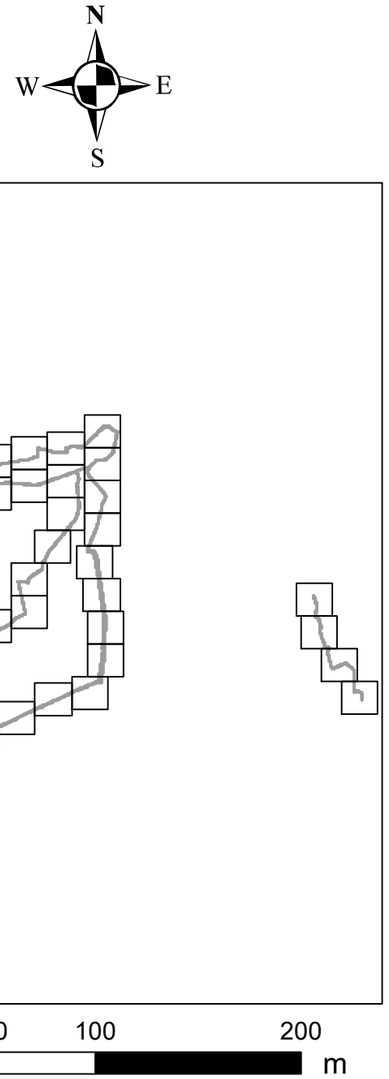

图例

管理范围线

保护范围线

螺河灌区
管理范围和保护范围
划界图
14

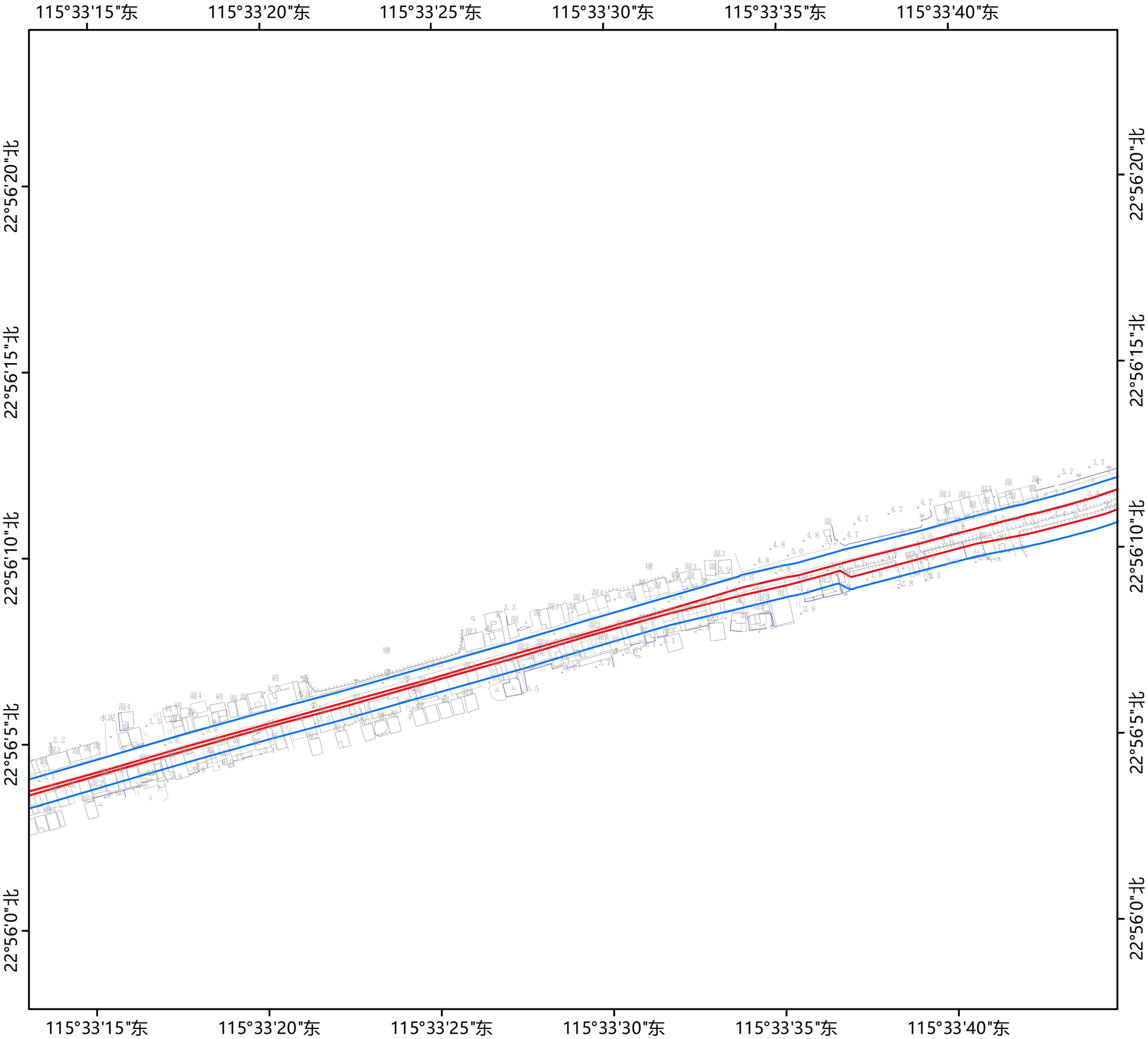

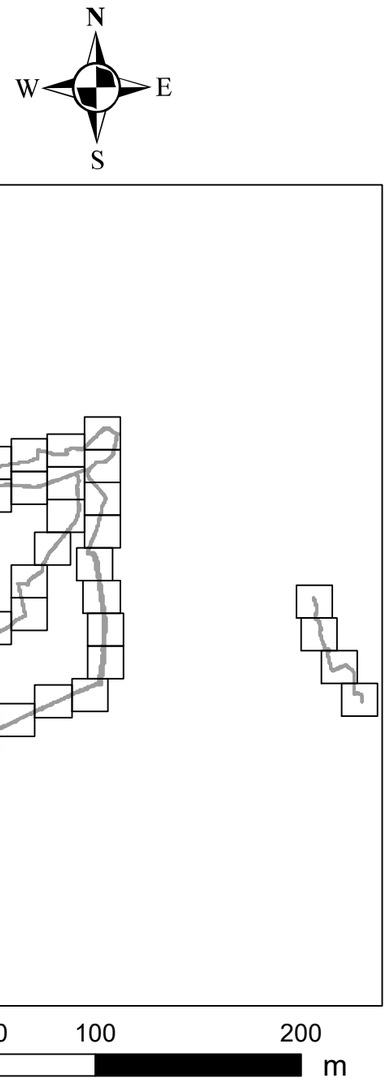

图例

管理范围线

保护范围线

螺河灌区
管理范围和保护范围
划界图
15

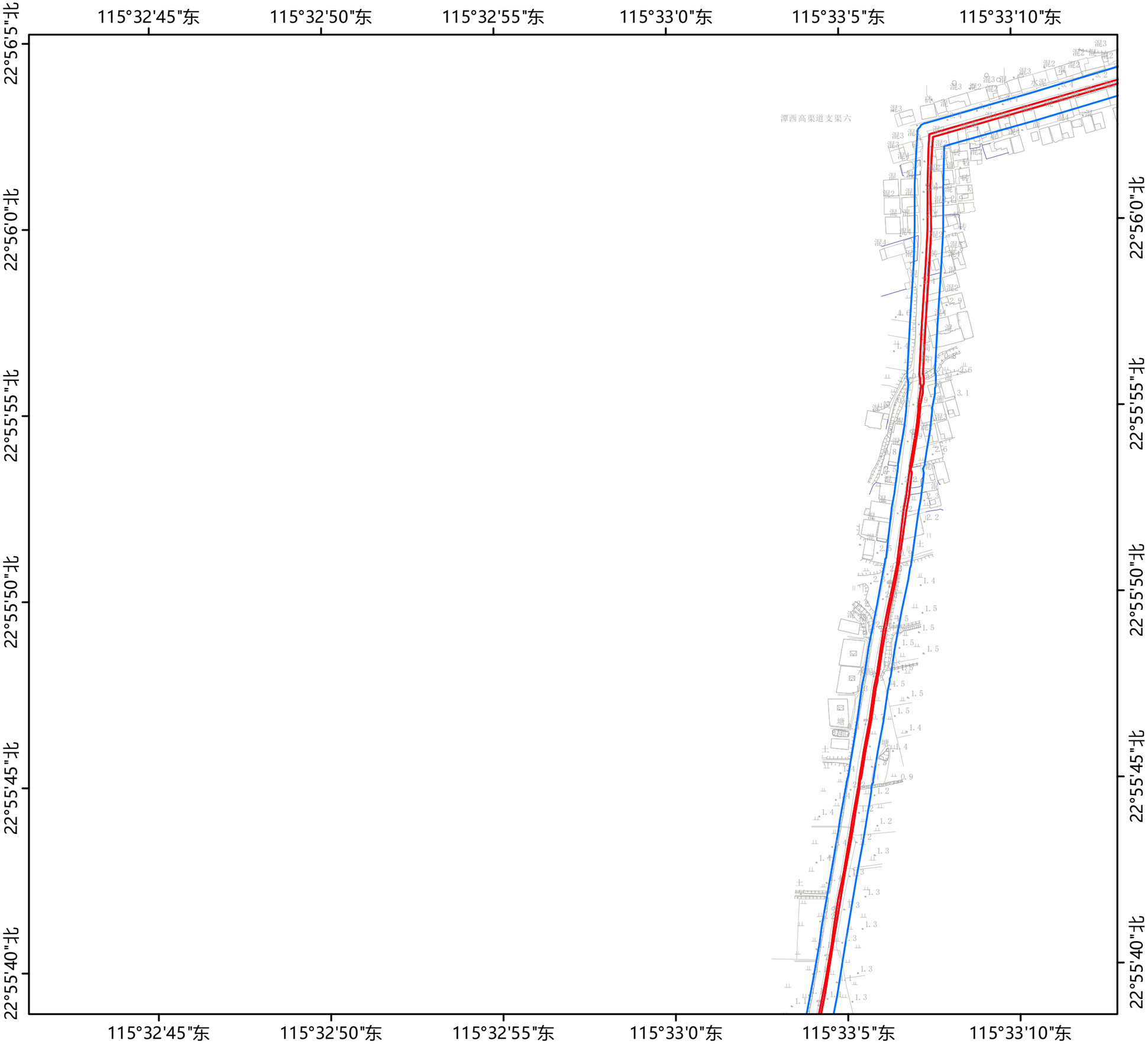

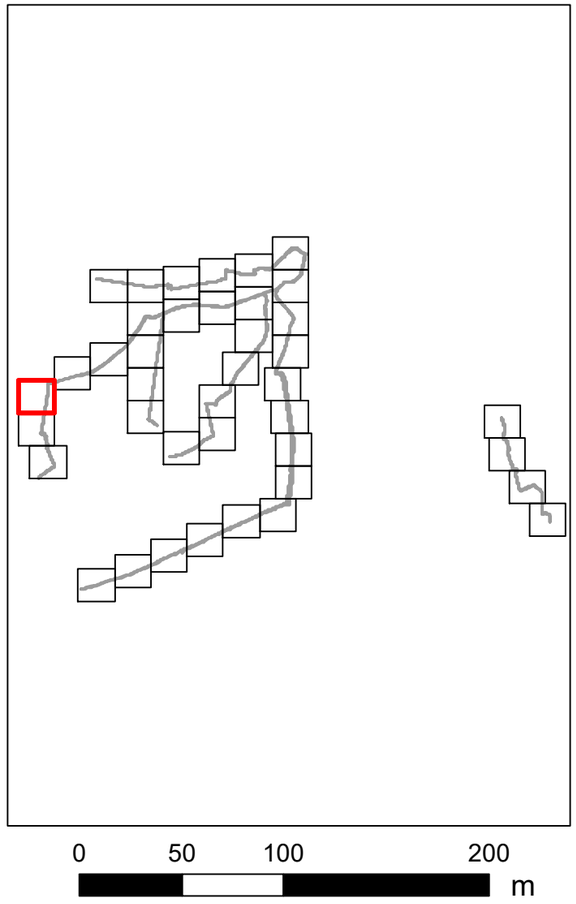

图例

管理范围线

保护范围线

螺河灌区
管理范围和保护范围
划界图
16

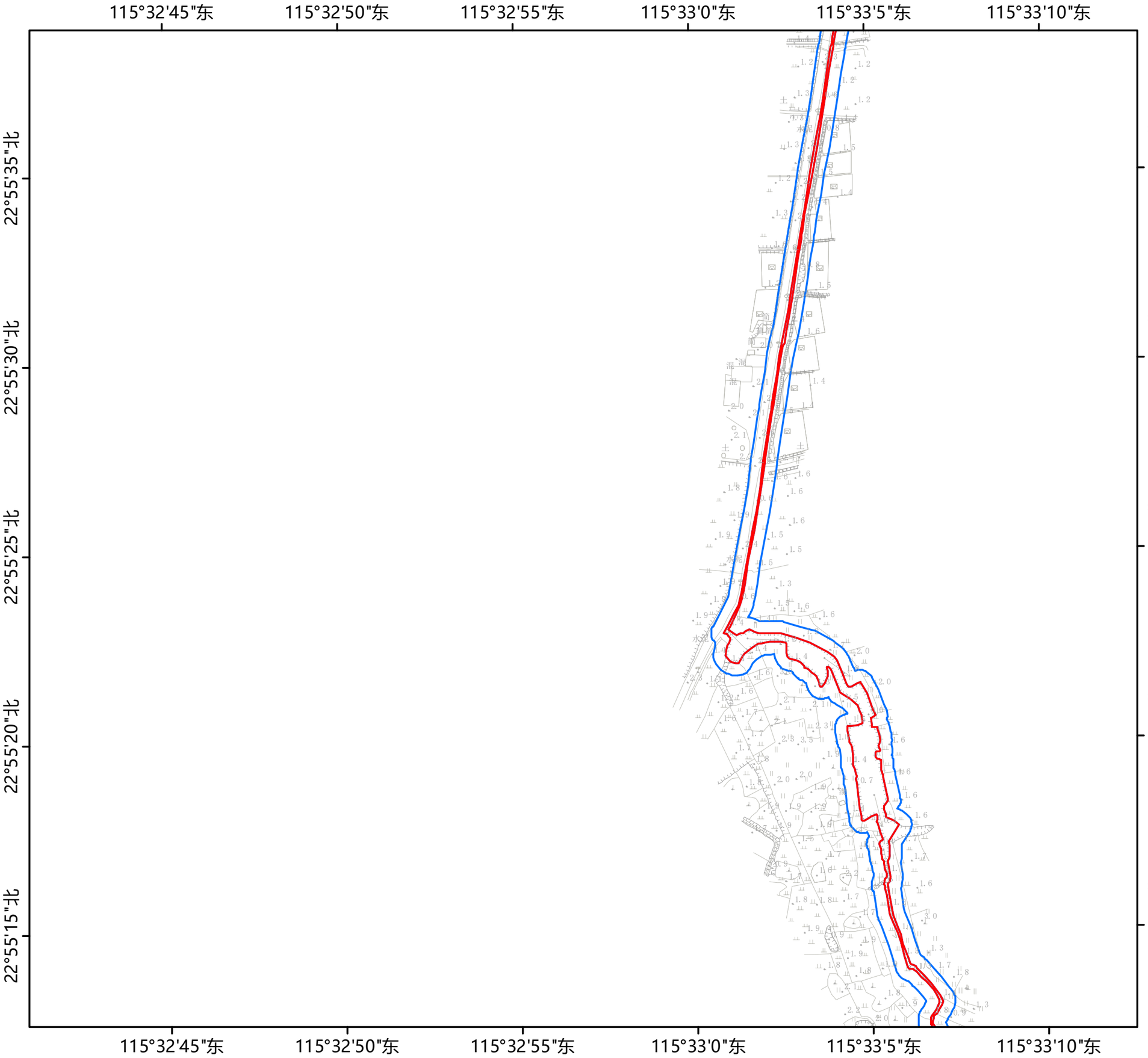

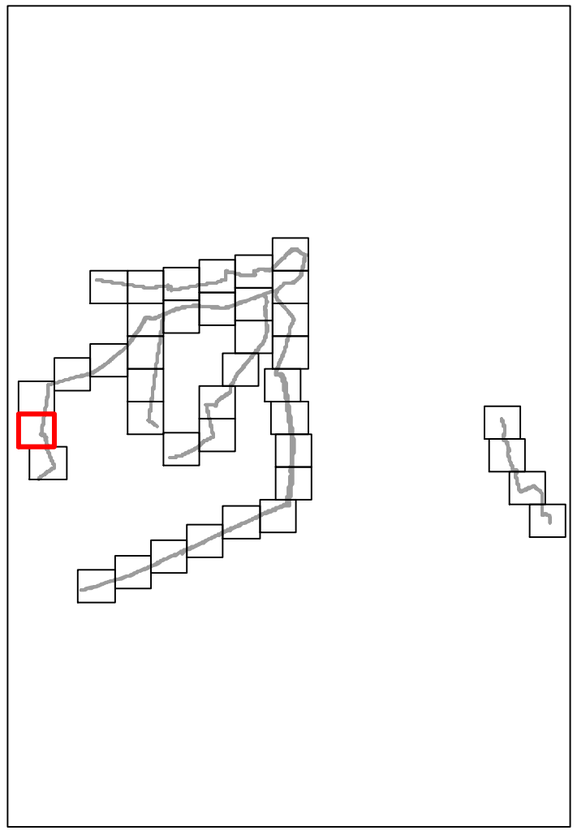

N
W E
S

0 50 100 200
m

图例

管理范围线

保护范围线

螺河灌区
管理范围和保护范围
划界图
17

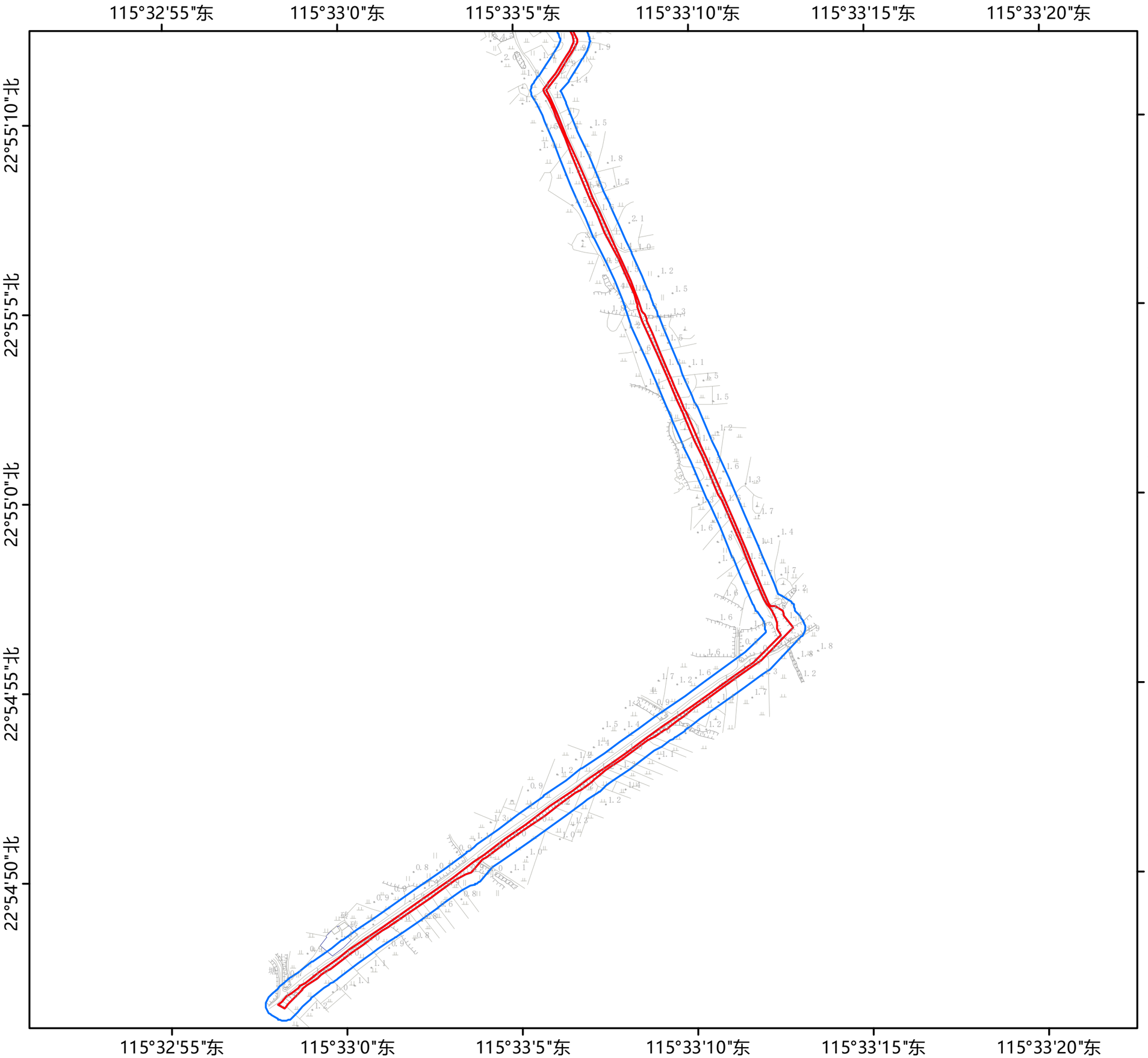

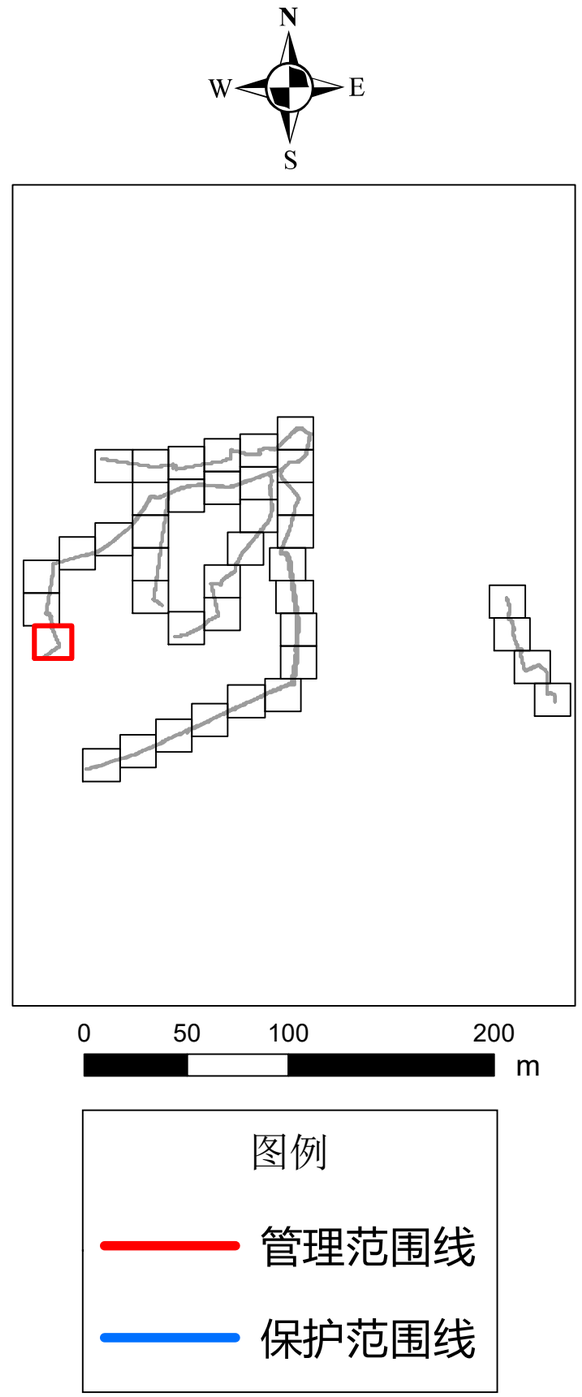

螺河灌区
管理范围和保护范围
划界图
18

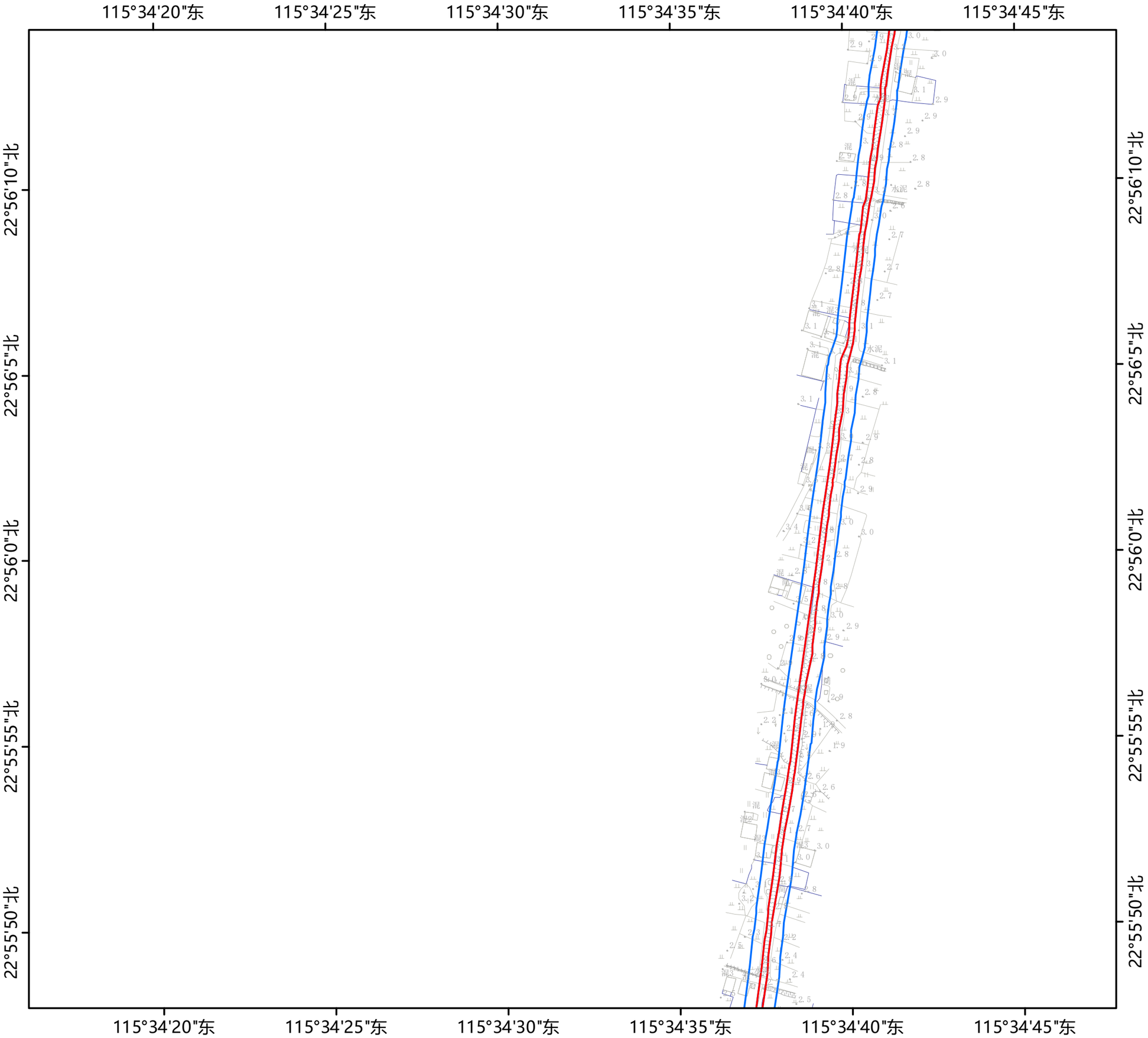

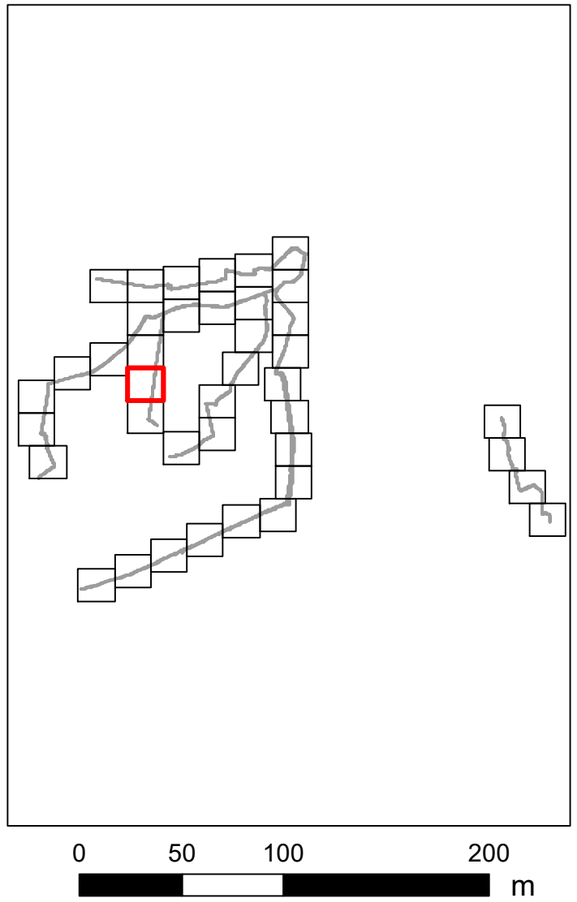

图例

管理范围线

保护范围线

螺河灌区
管理范围和保护范围
划界图
19

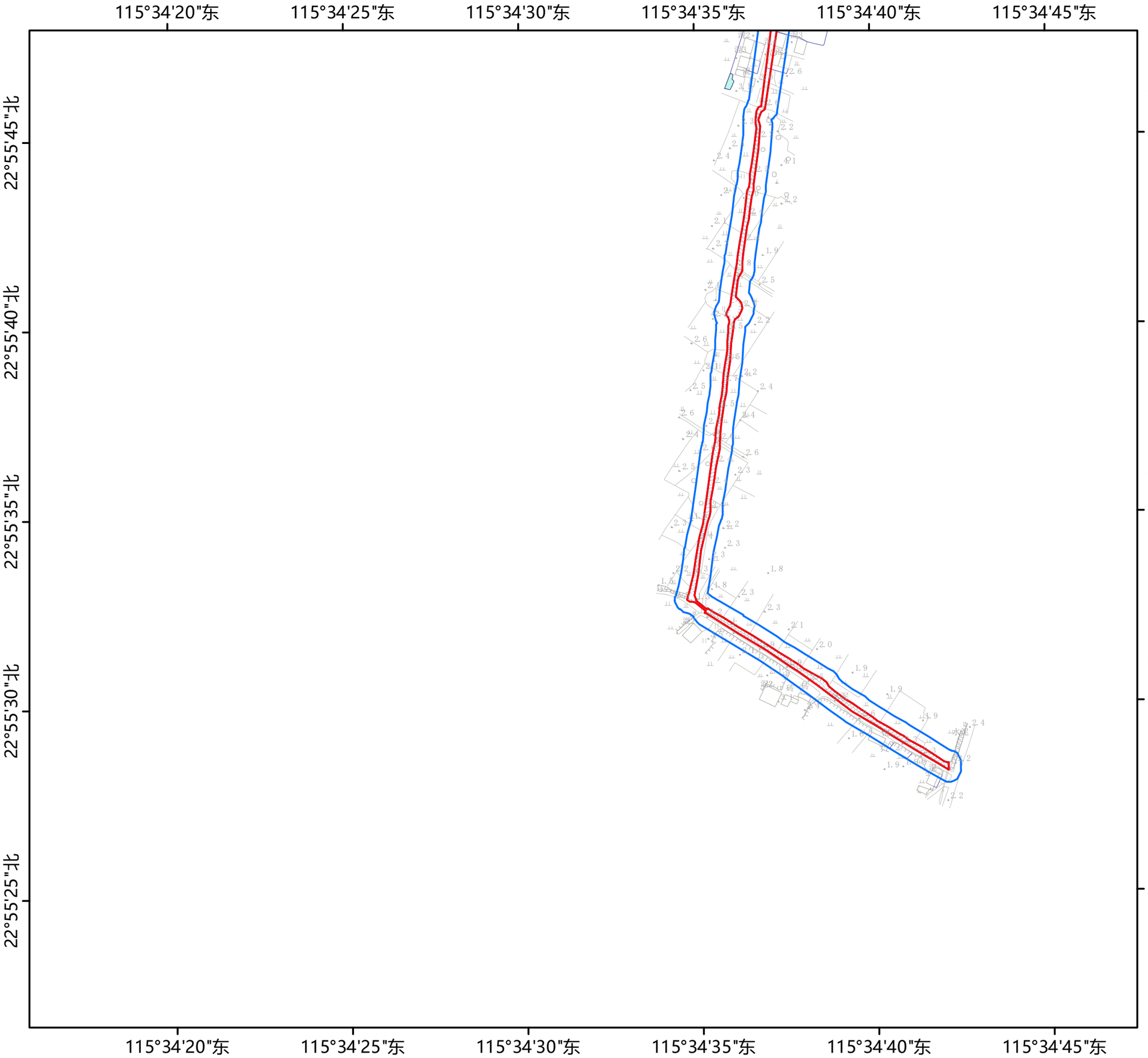

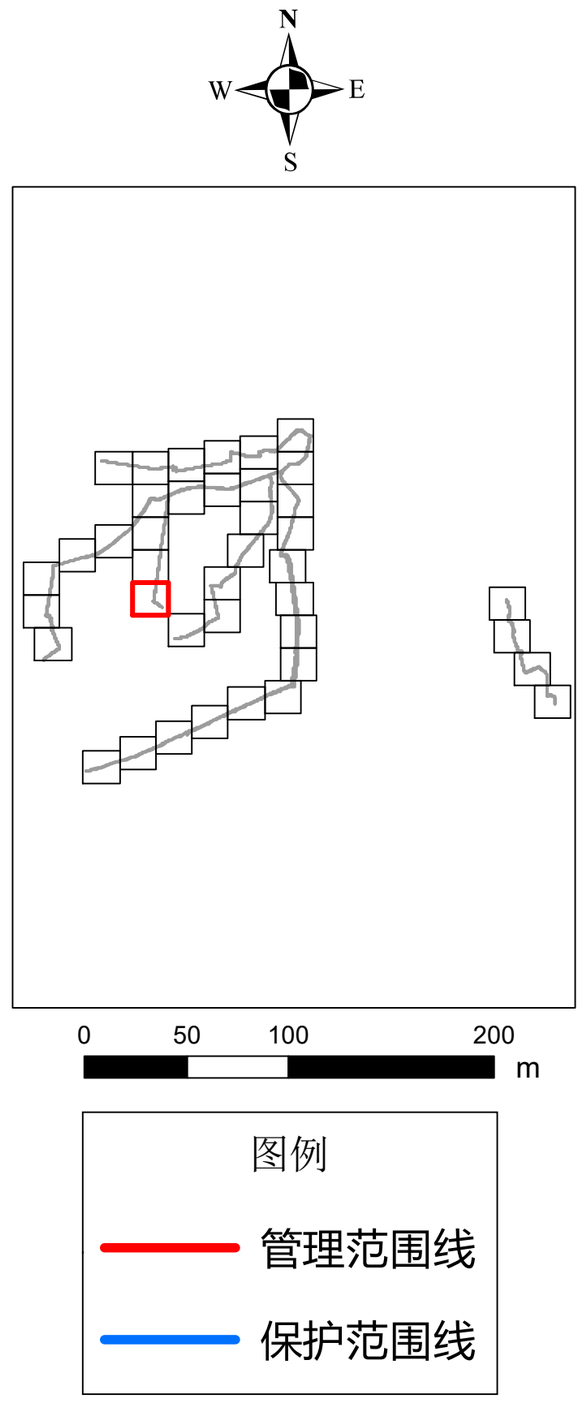

螺河灌区
管理范围和保护范围
划界图
20

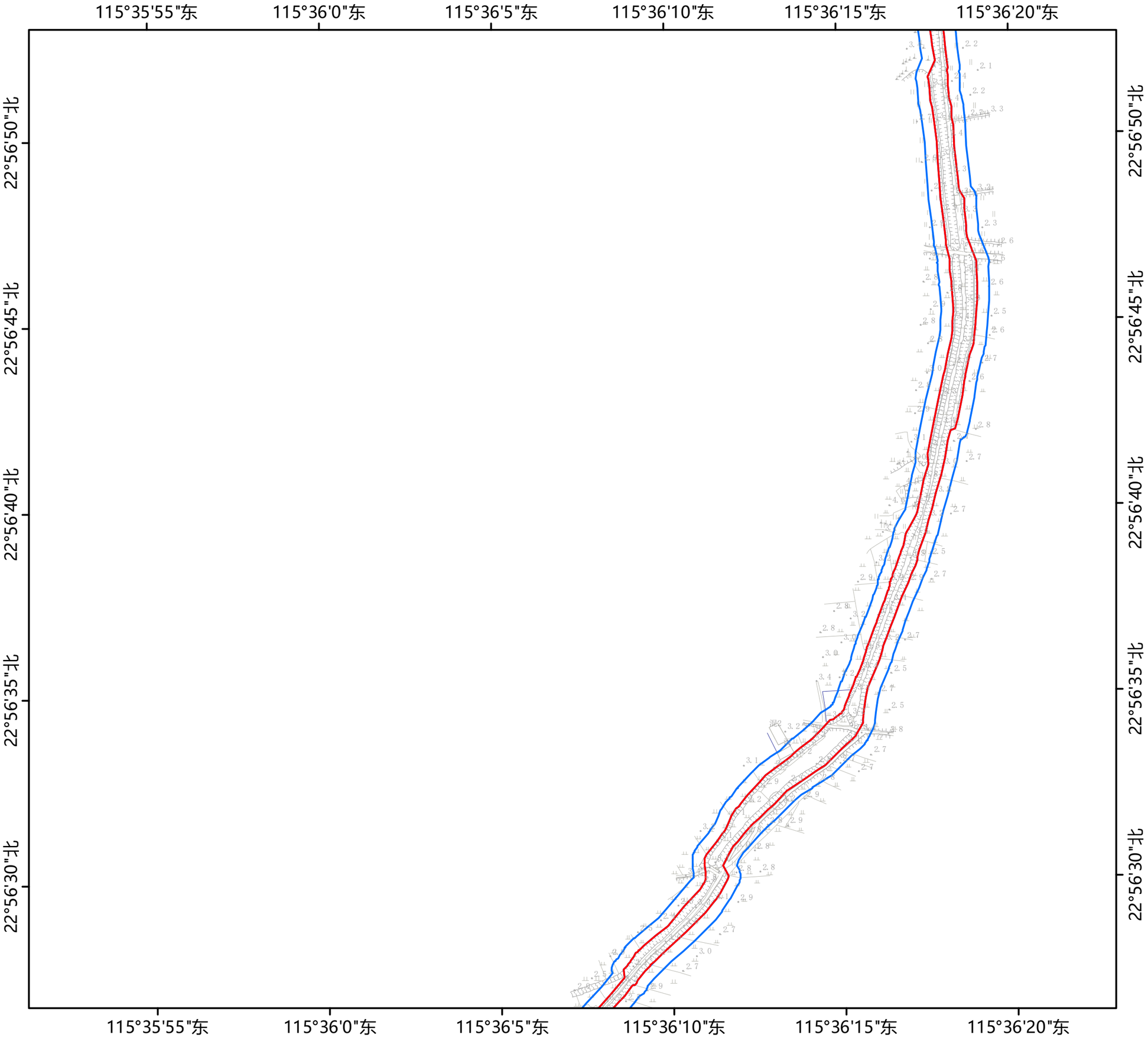

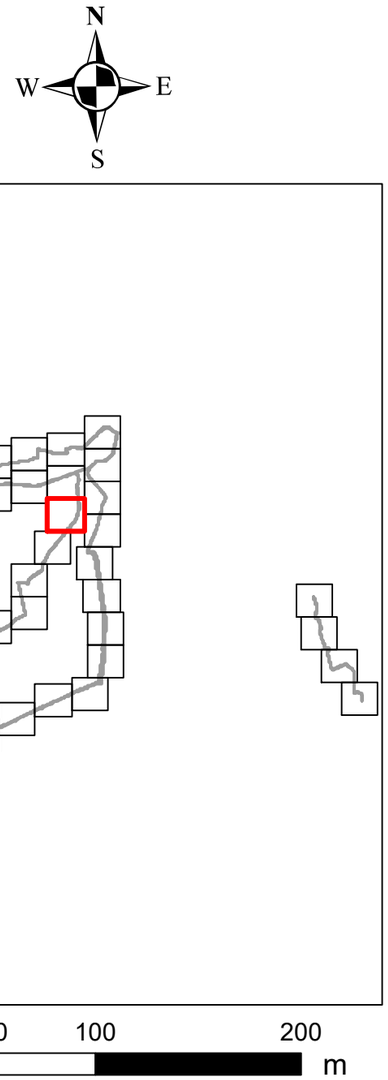

图例

管理范围线

保护范围线

螺河灌区
管理范围和保护范围
划界图
21

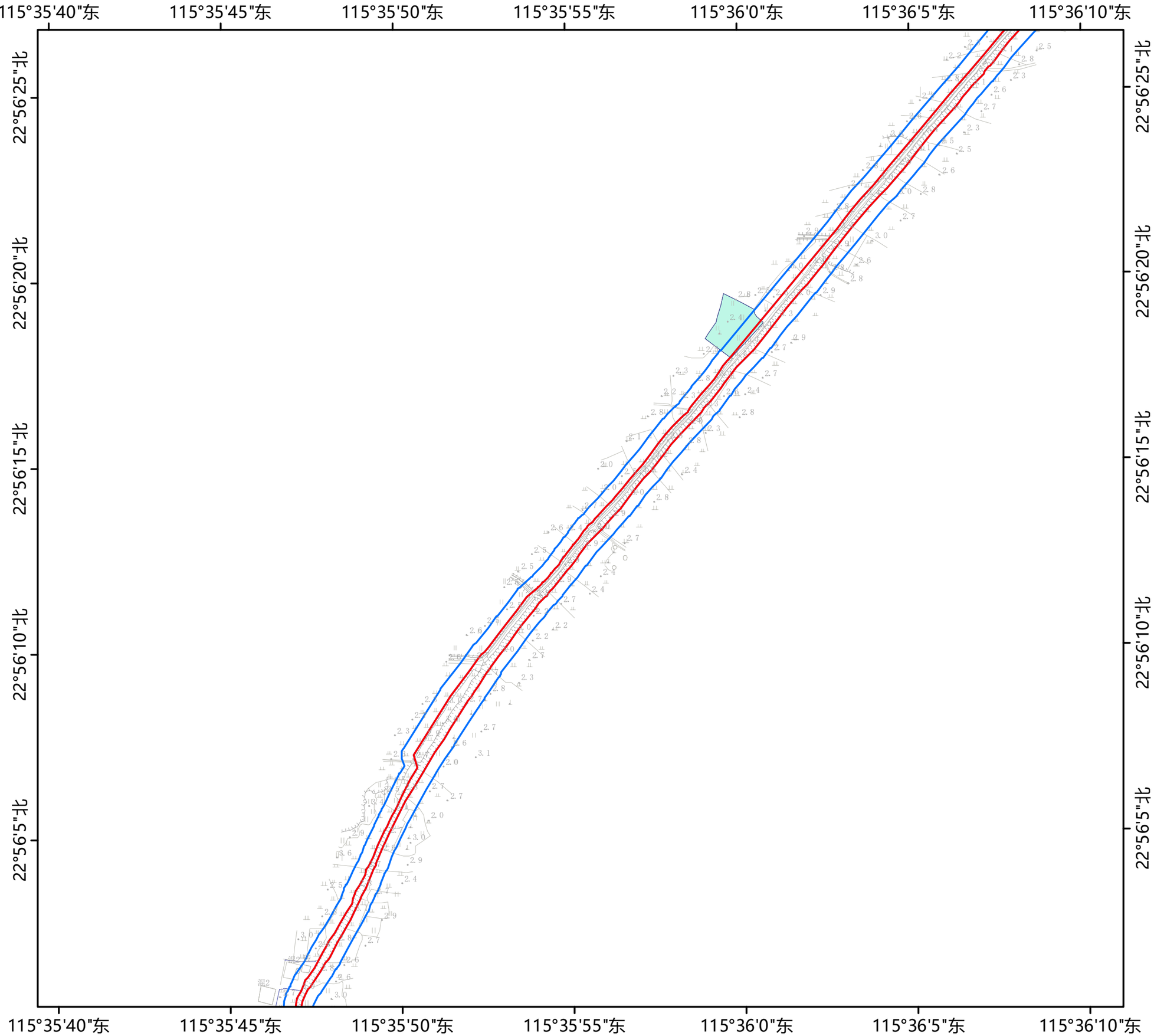

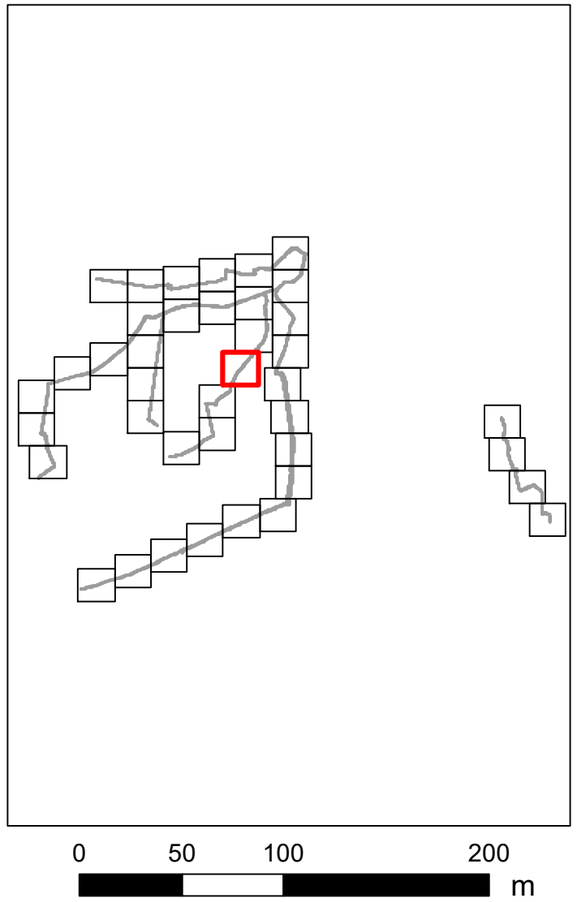

图例

管理范围线

保护范围线

螺河灌区
管理范围和保护范围
划界图
22

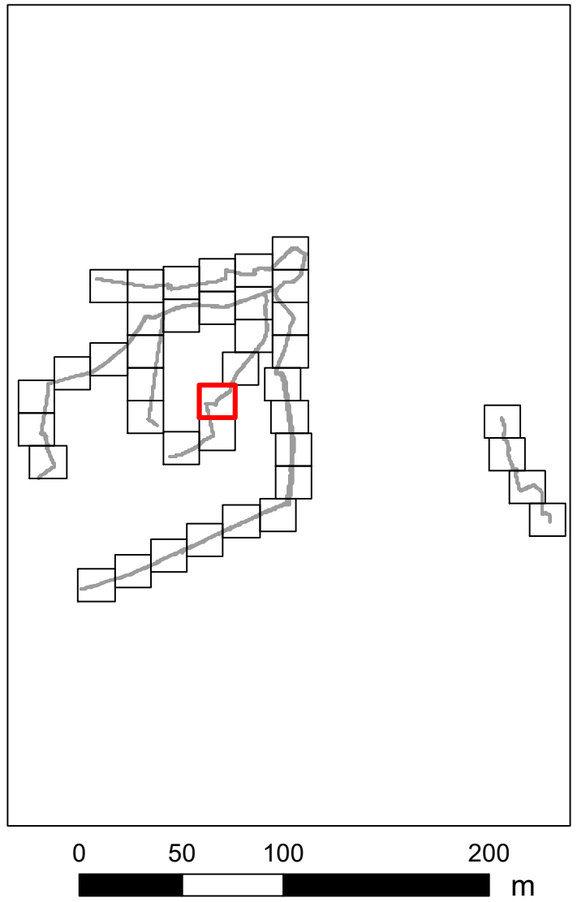

图例

管理范围线

保护范围线

螺河灌区
管理范围和保护范围
划界图
23

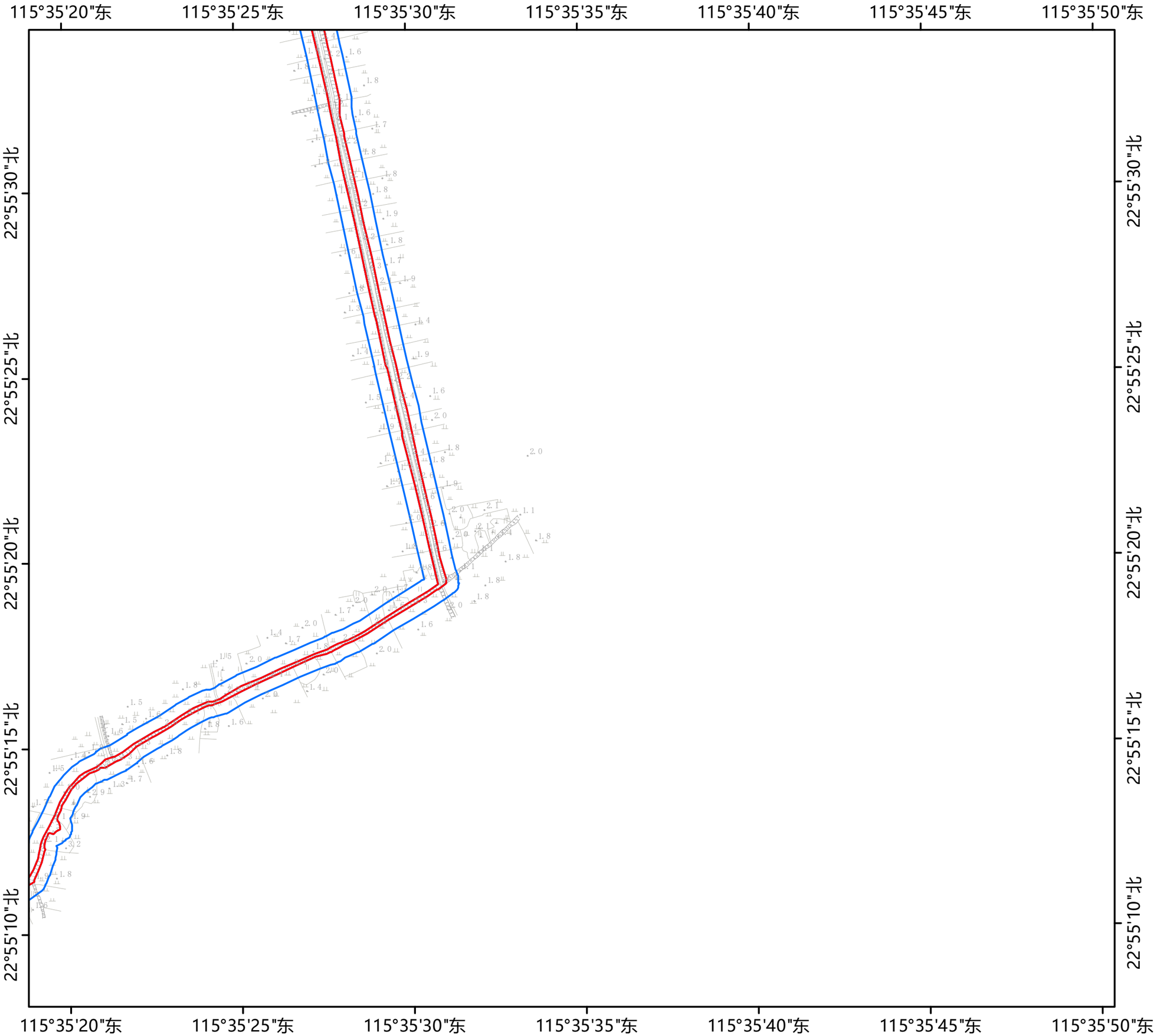

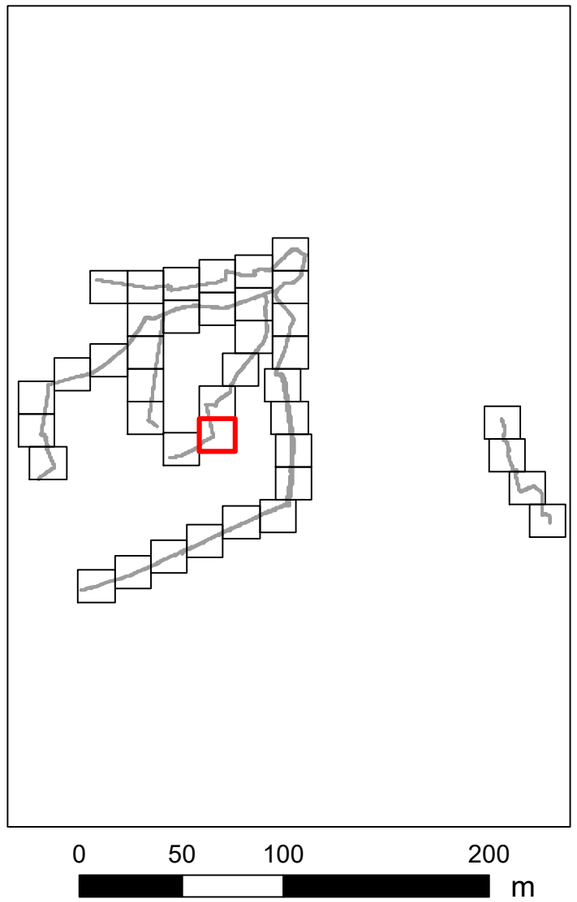

图例

管理范围线

保护范围线

螺河灌区
管理范围和保护范围
划界图
24

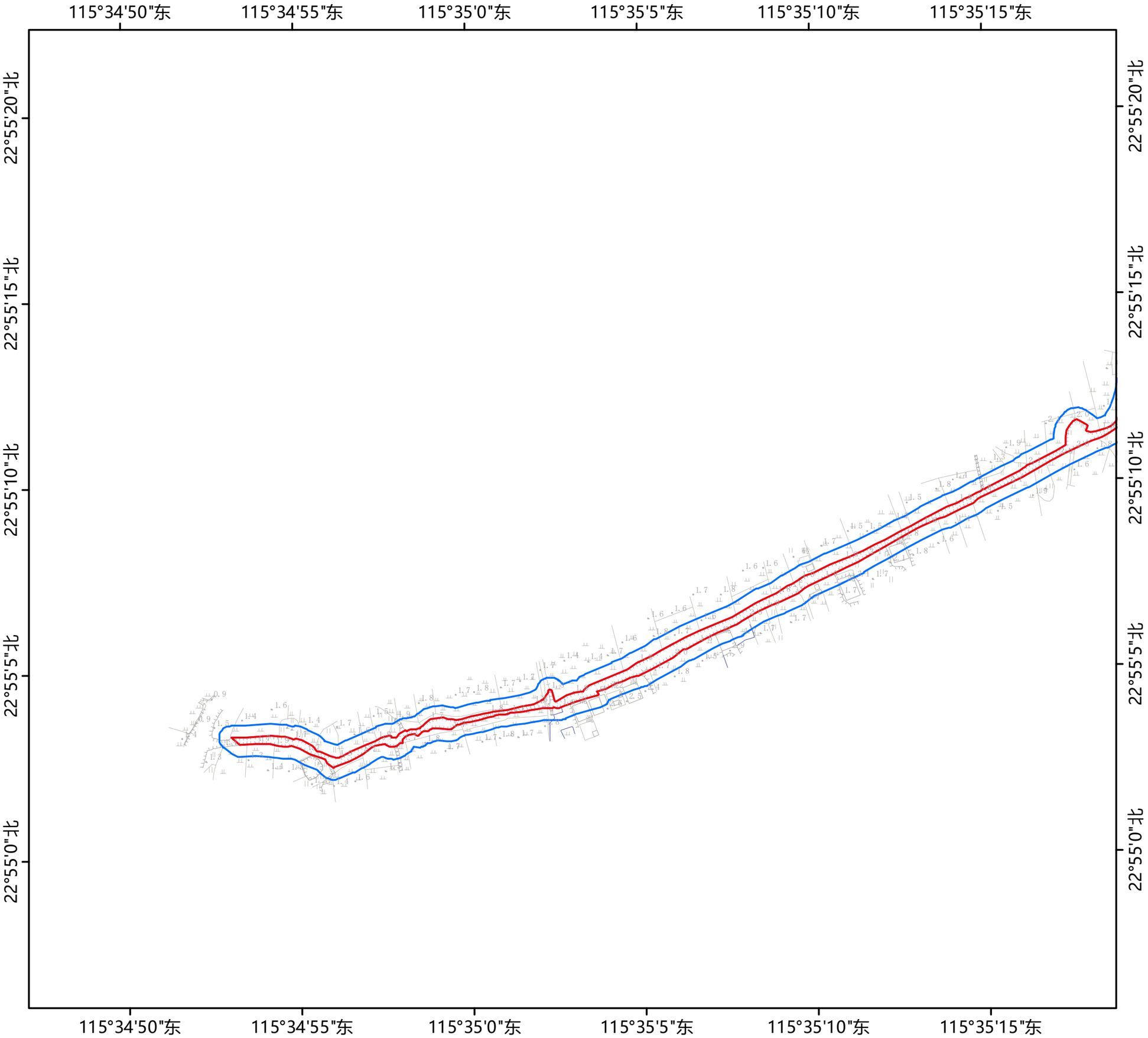

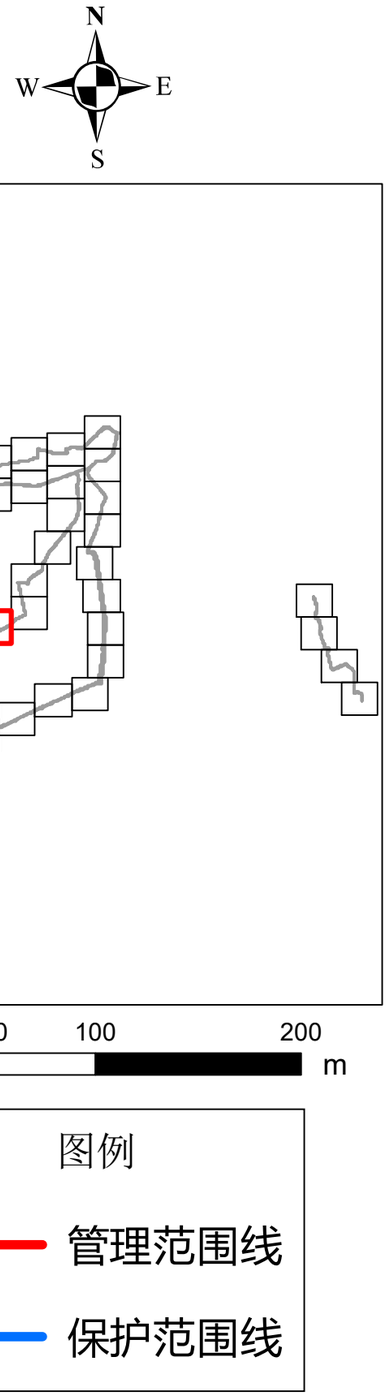

螺河灌区
管理范围和保护范围
划界图
25



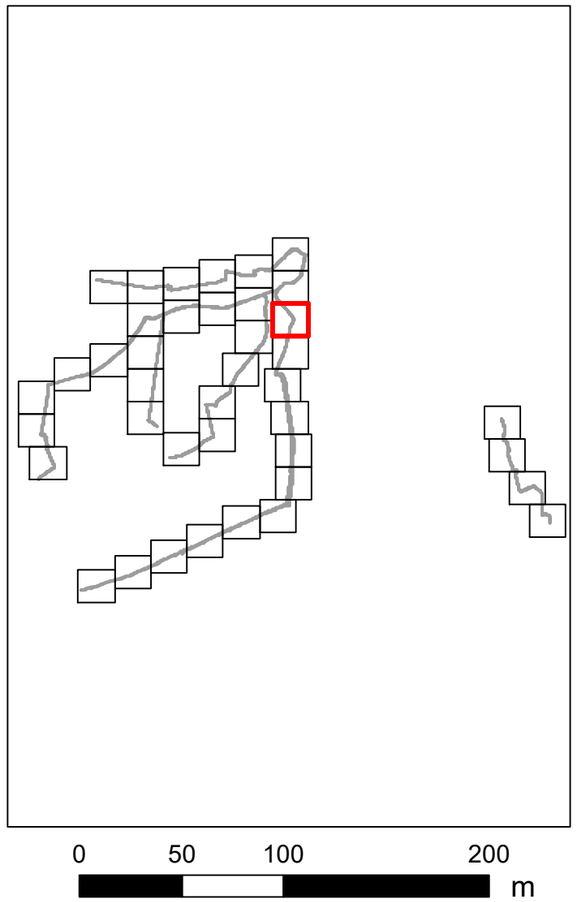

图例

管理范围线

保护范围线

螺河灌区
管理范围和保护范围
划界图
26

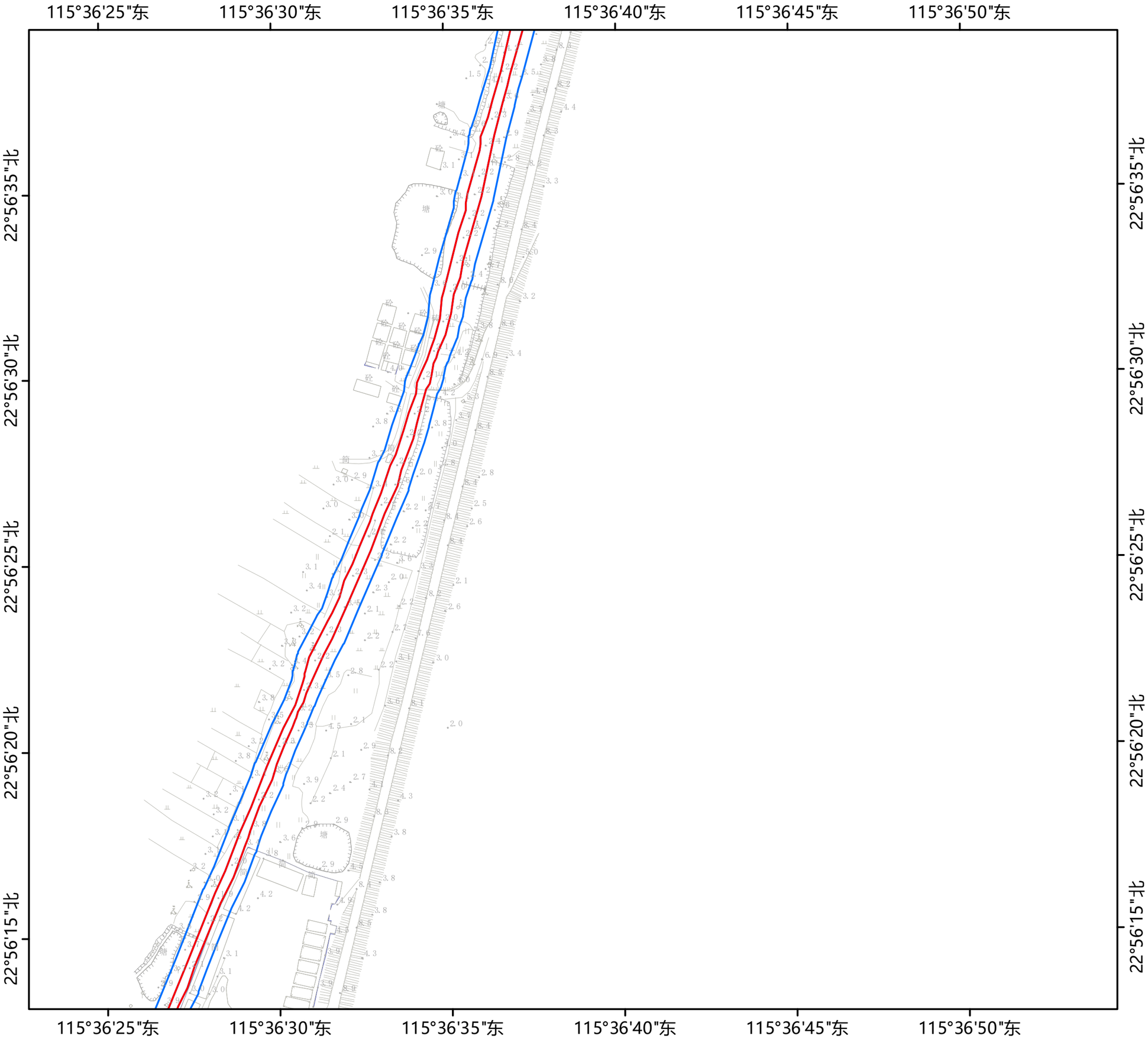

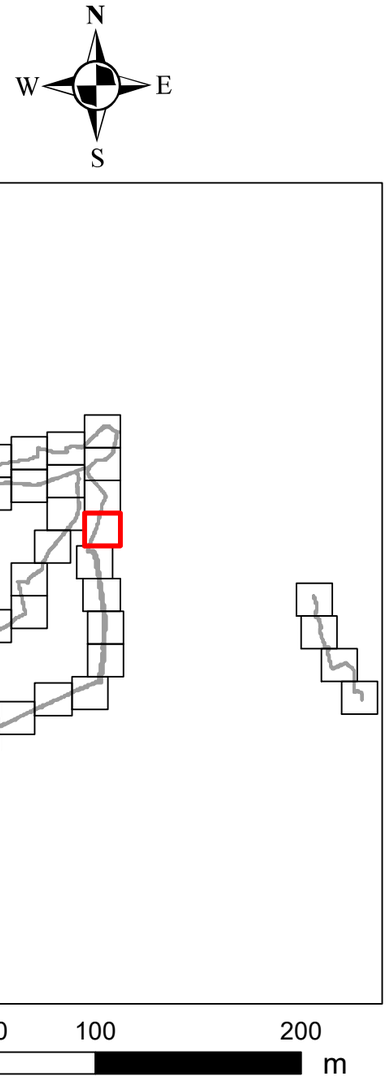

图例

管理范围线

保护范围线

螺河灌区
管理范围和保护范围
划界图
27



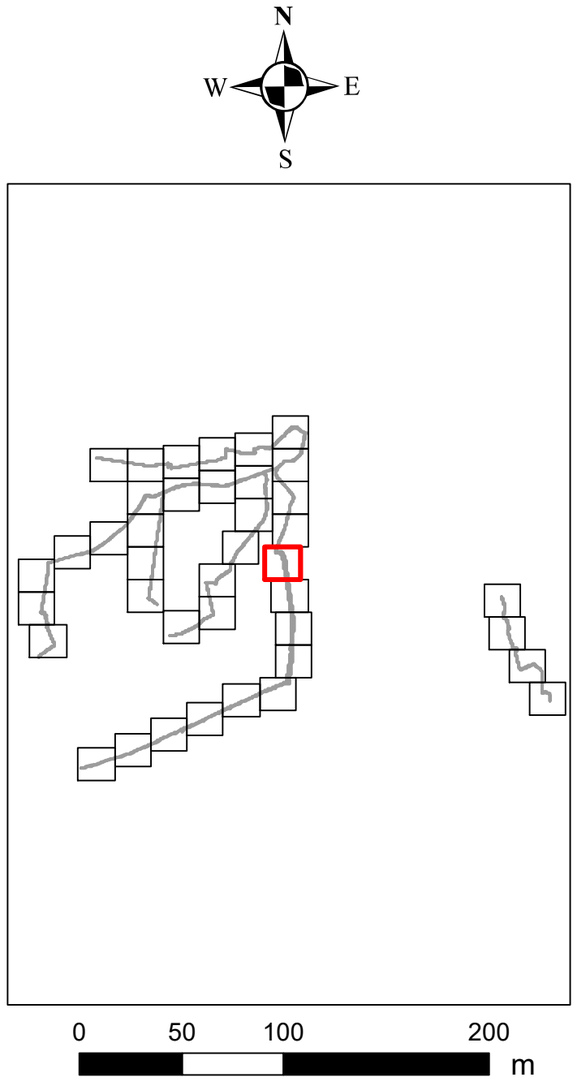

图例

管理范围线

保护范围线

螺河灌区
管理范围和保护范围
划界图
28

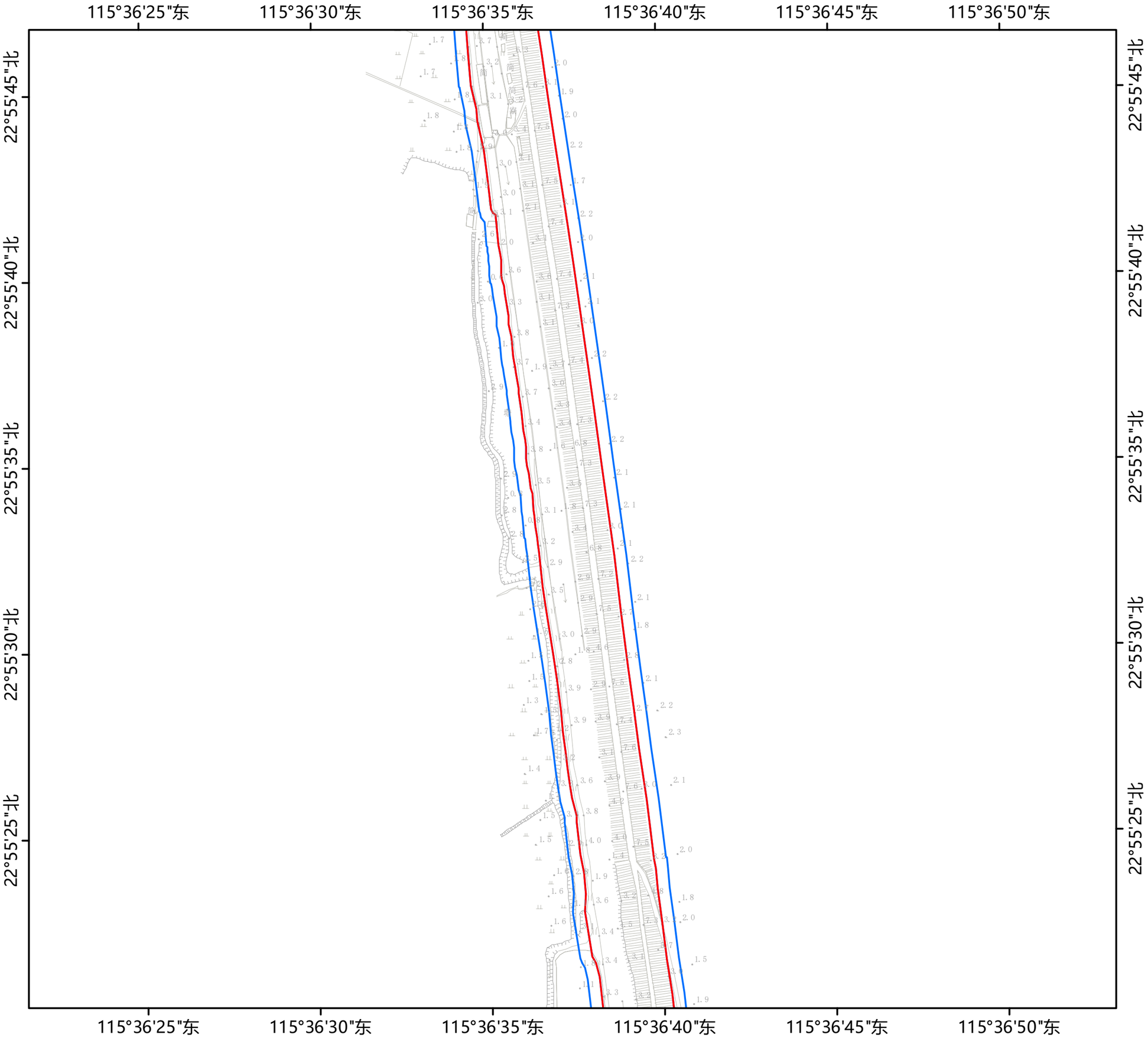

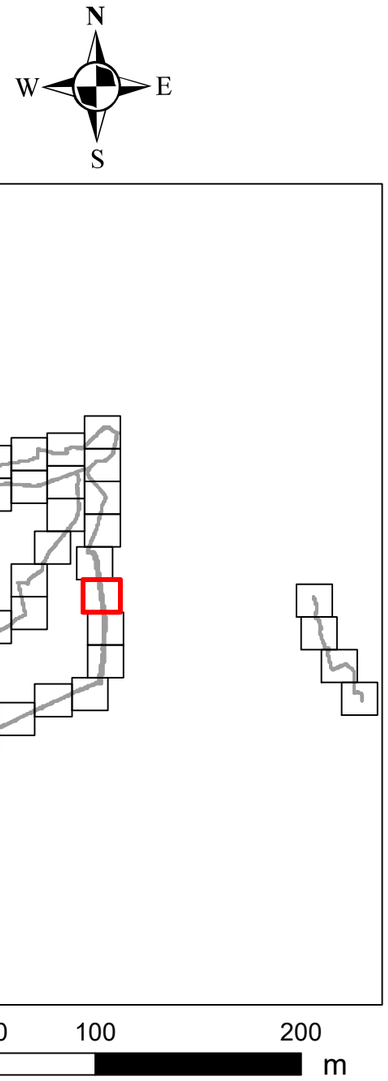

图例

管理范围线

保护范围线

螺河灌区
管理范围和保护范围
划界图
29

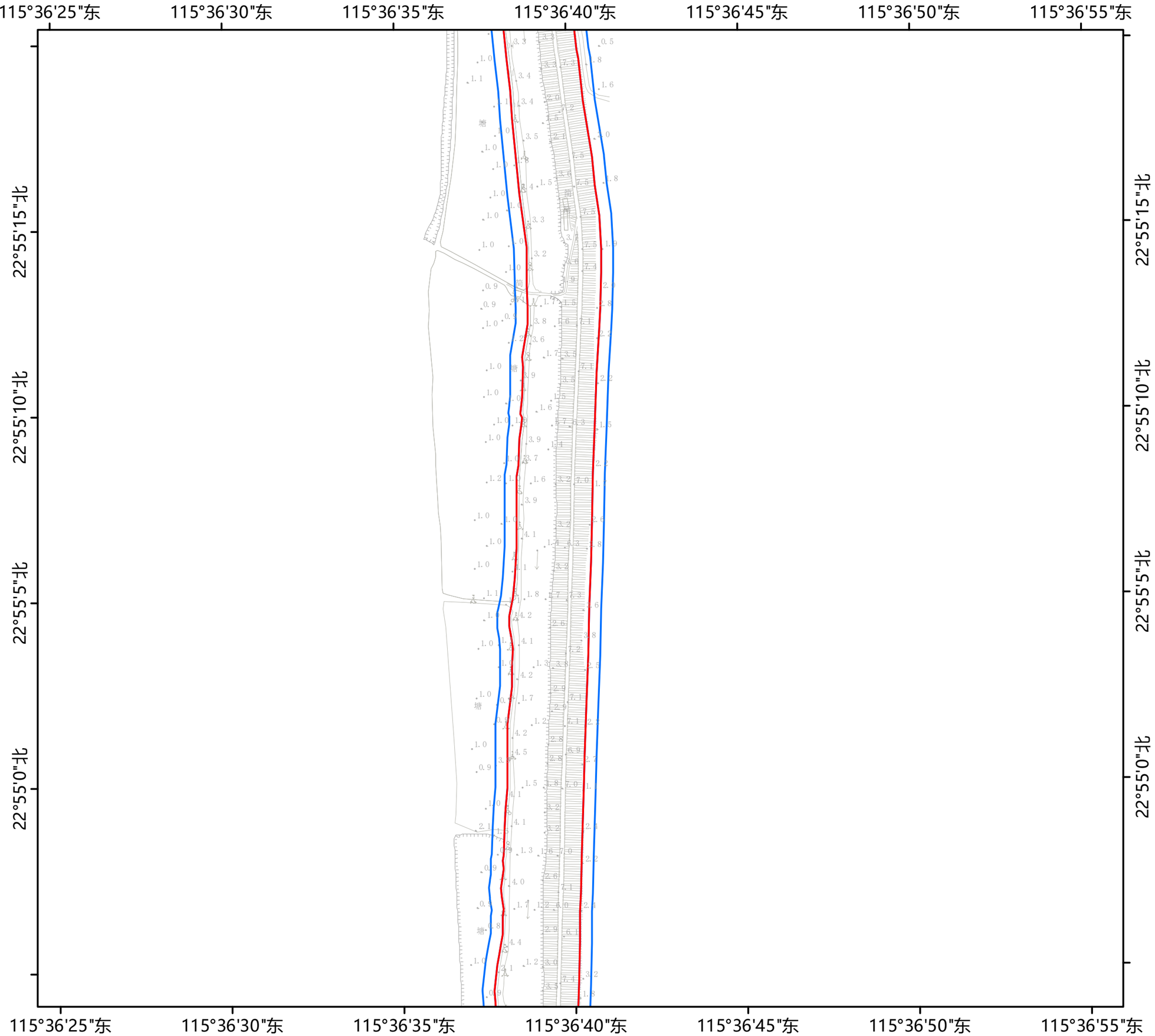

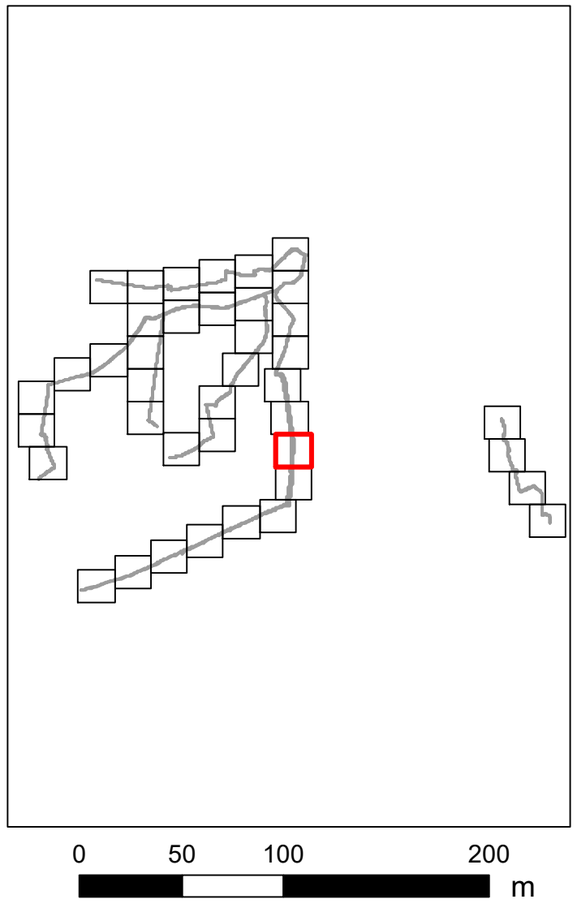

图例

管理范围线

保护范围线

螺河灌区
管理范围和保护范围
划界图
30

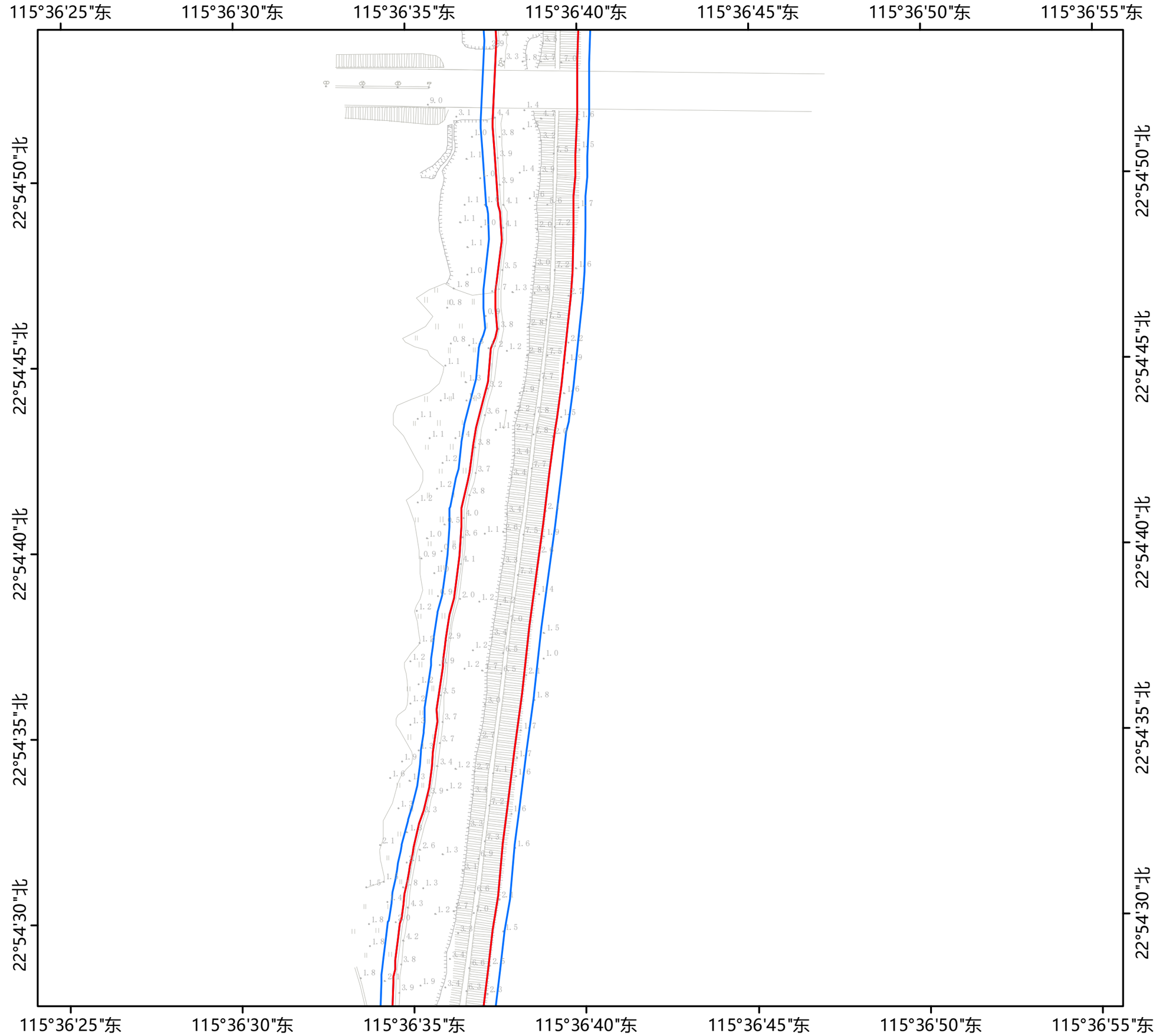

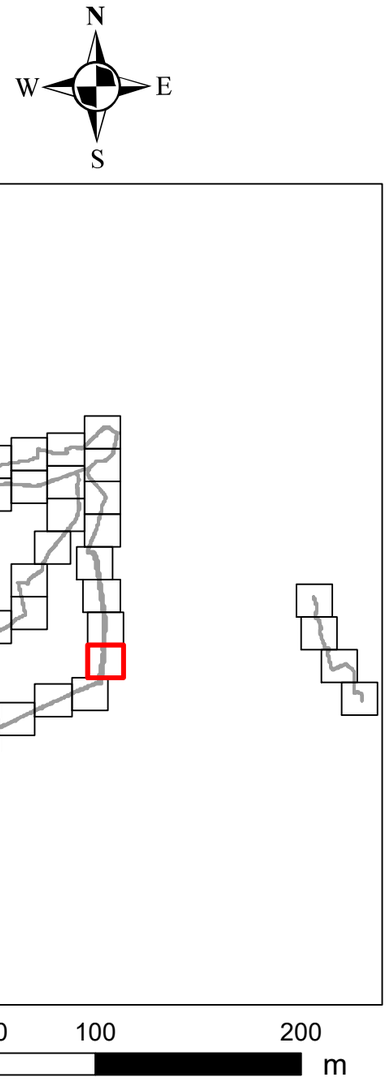

图例

管理范围线

保护范围线

螺河灌区
管理范围和保护范围
划界图
31



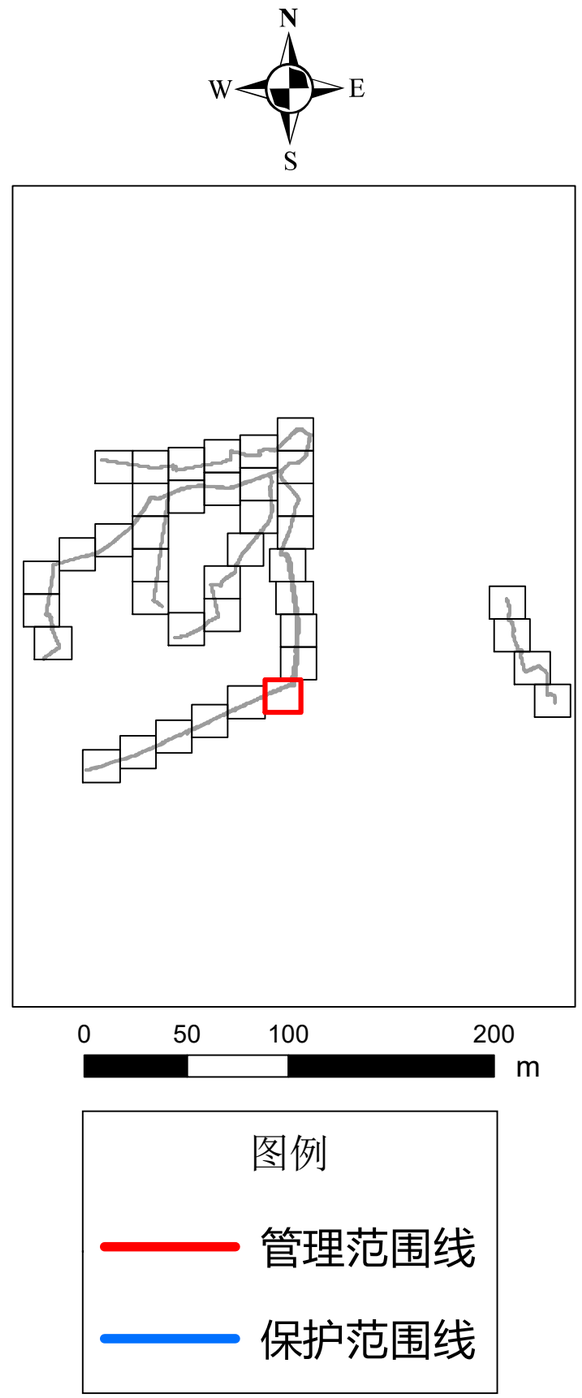

螺河灌区
管理范围和保护范围
划界图
32

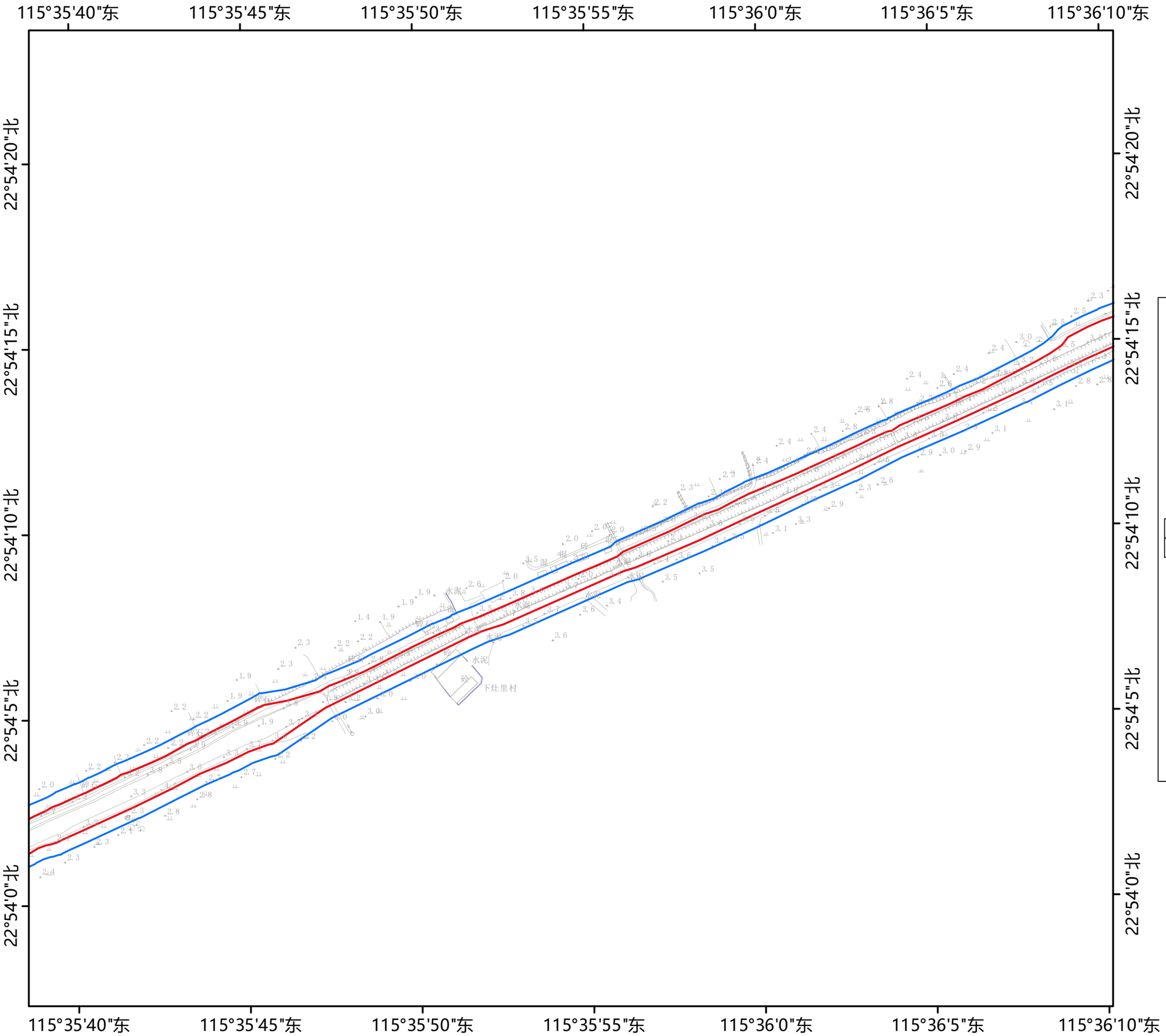

螺河灌区
管理范围和保护范围
划界图
33

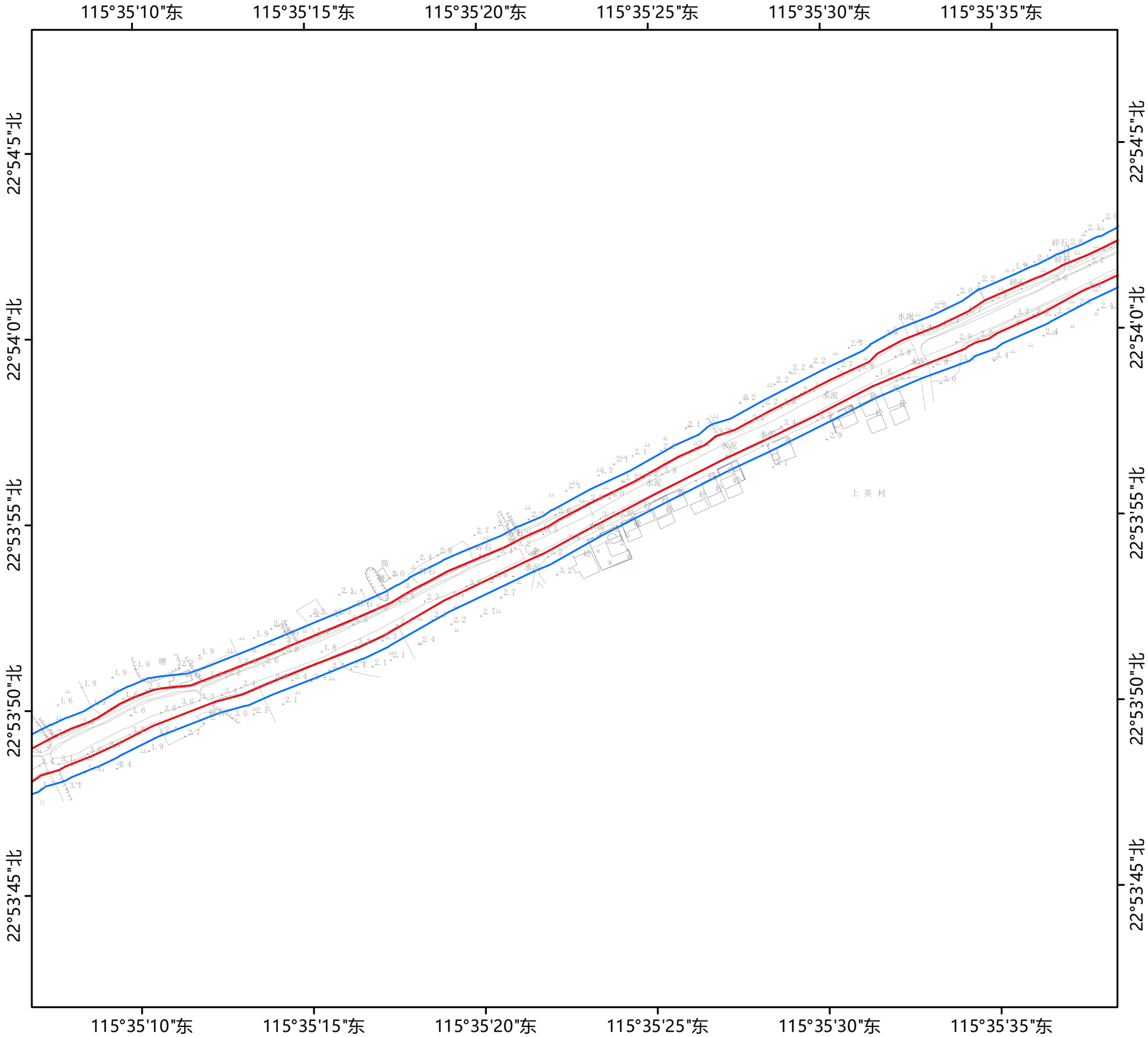

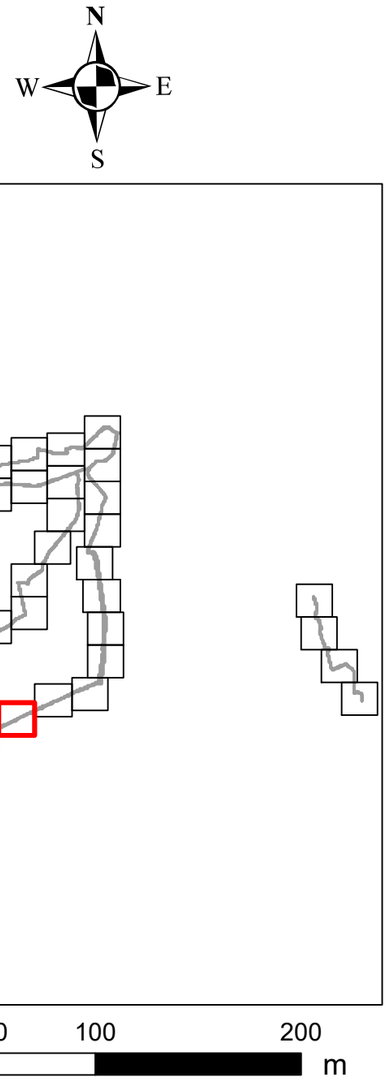

图例

管理范围线

保护范围线

螺河灌区
管理范围和保护范围
划界图
34

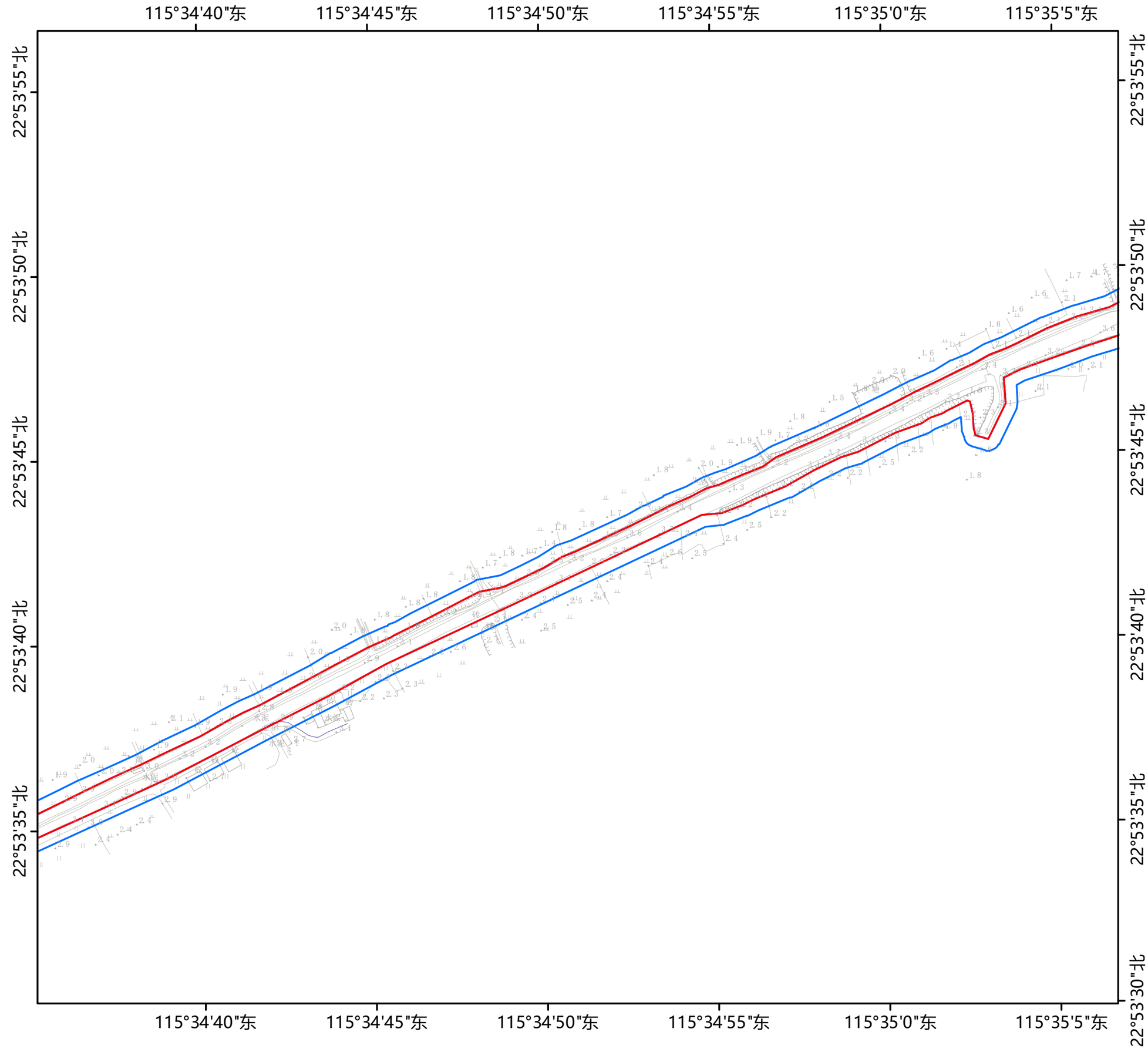

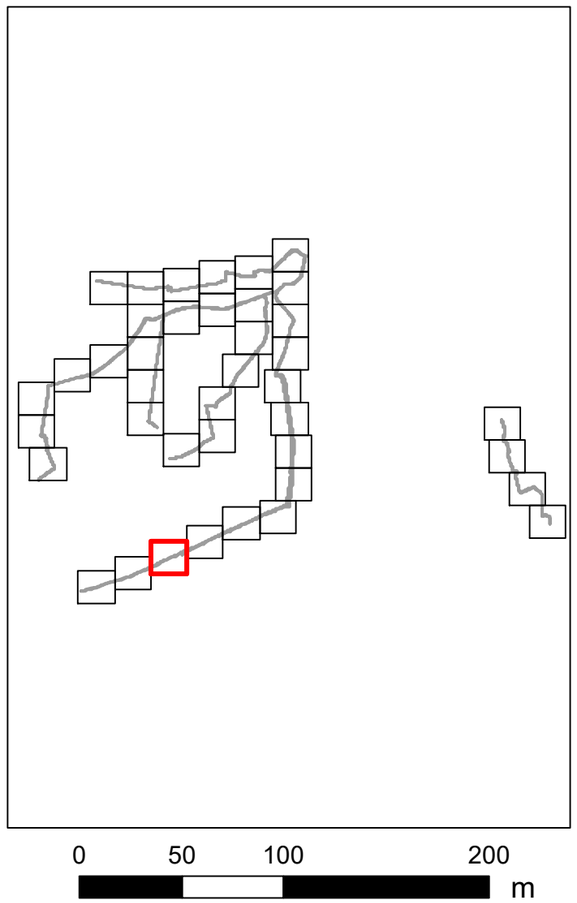

图例

管理范围线

保护范围线

螺河灌区
管理范围和保护范围
划界图
35

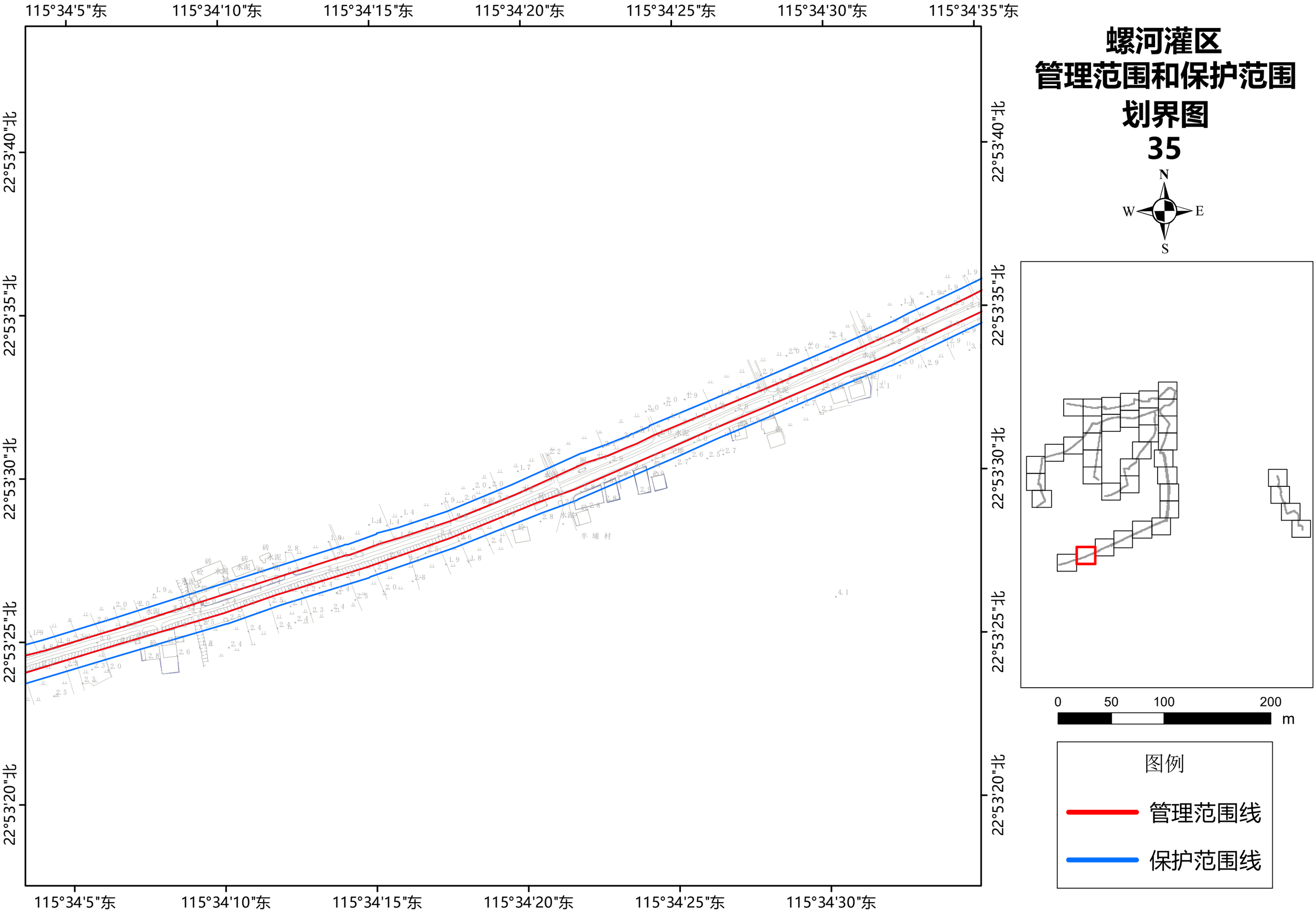

螺河灌区
管理范围和保护范围
划界图
36



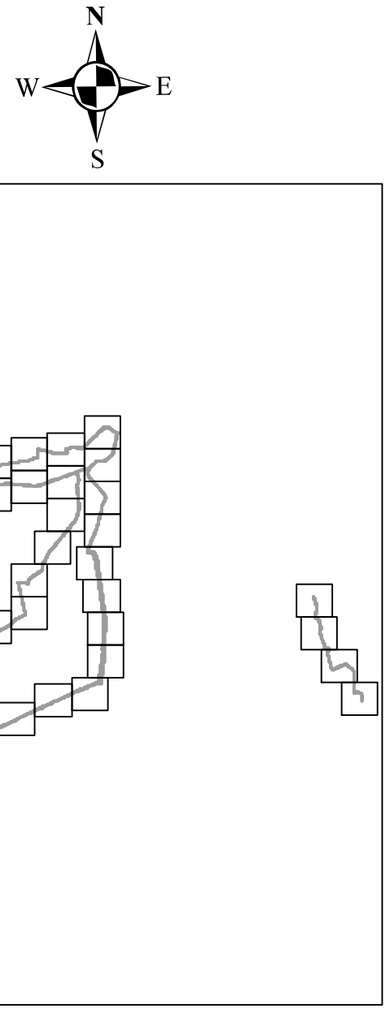

N
W
E
S

0 50 100 200 m

图例

管理范围线

保护范围线

螺河灌区
管理范围和保护范围
划界图
37

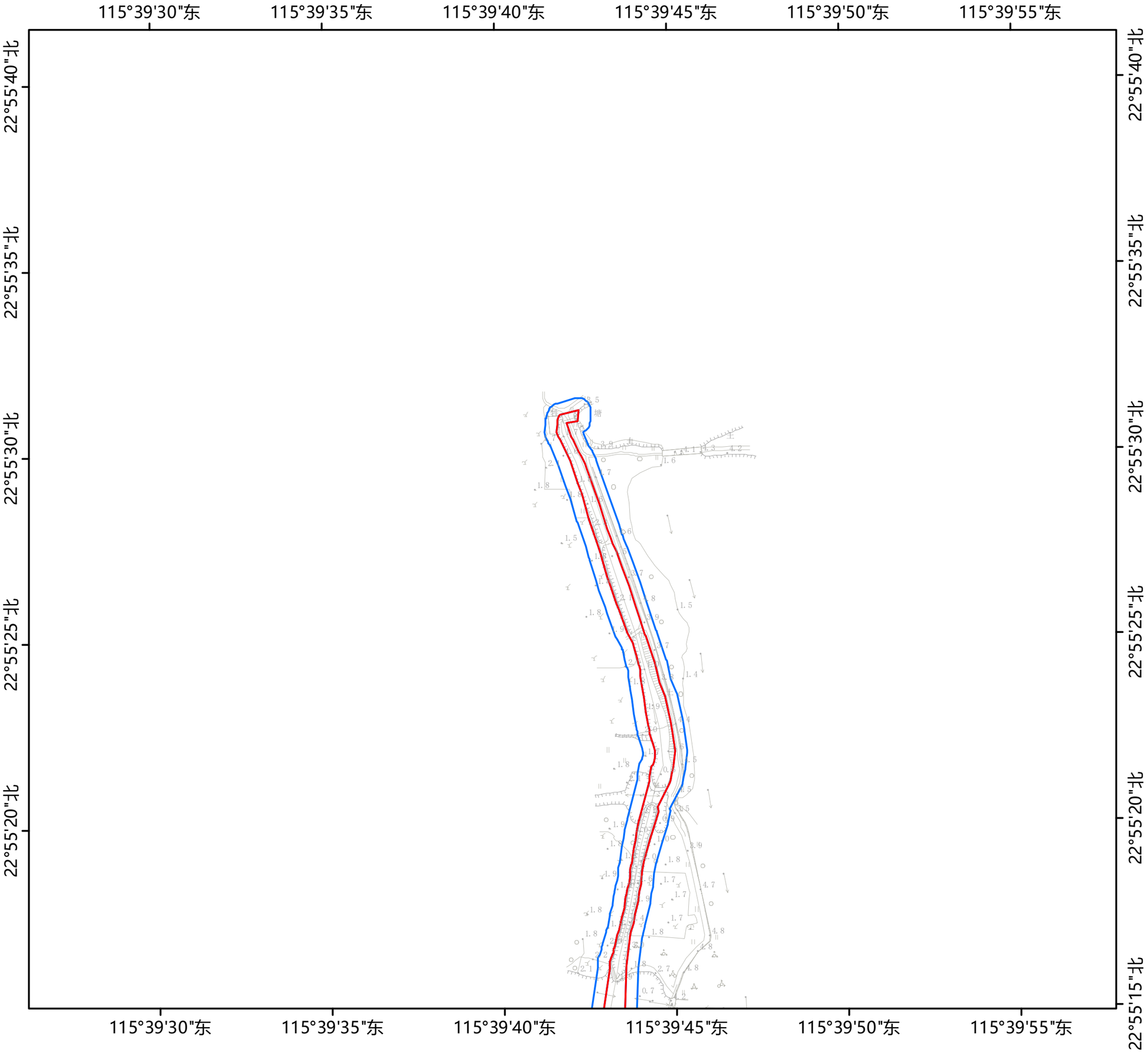

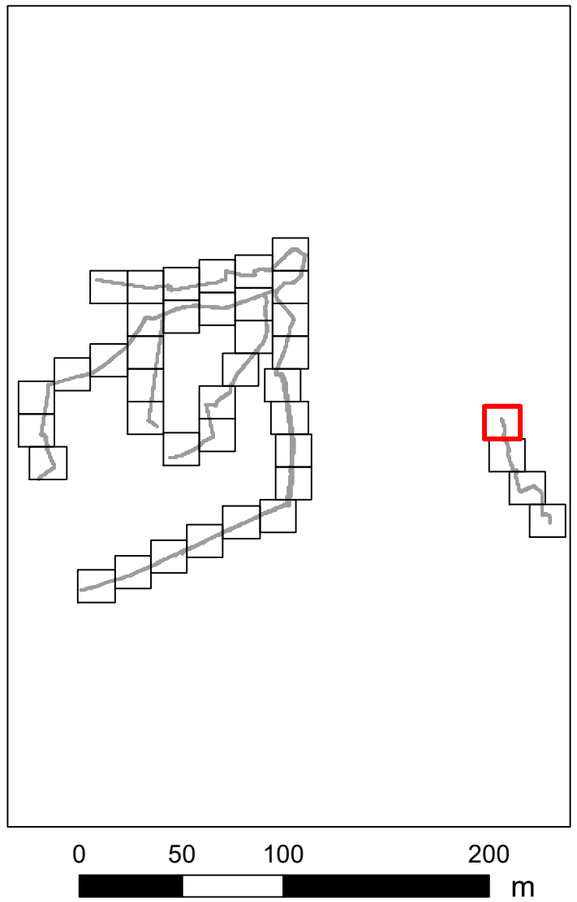

图例

管理范围线

保护范围线

螺河灌区
管理范围和保护范围
划界图
38

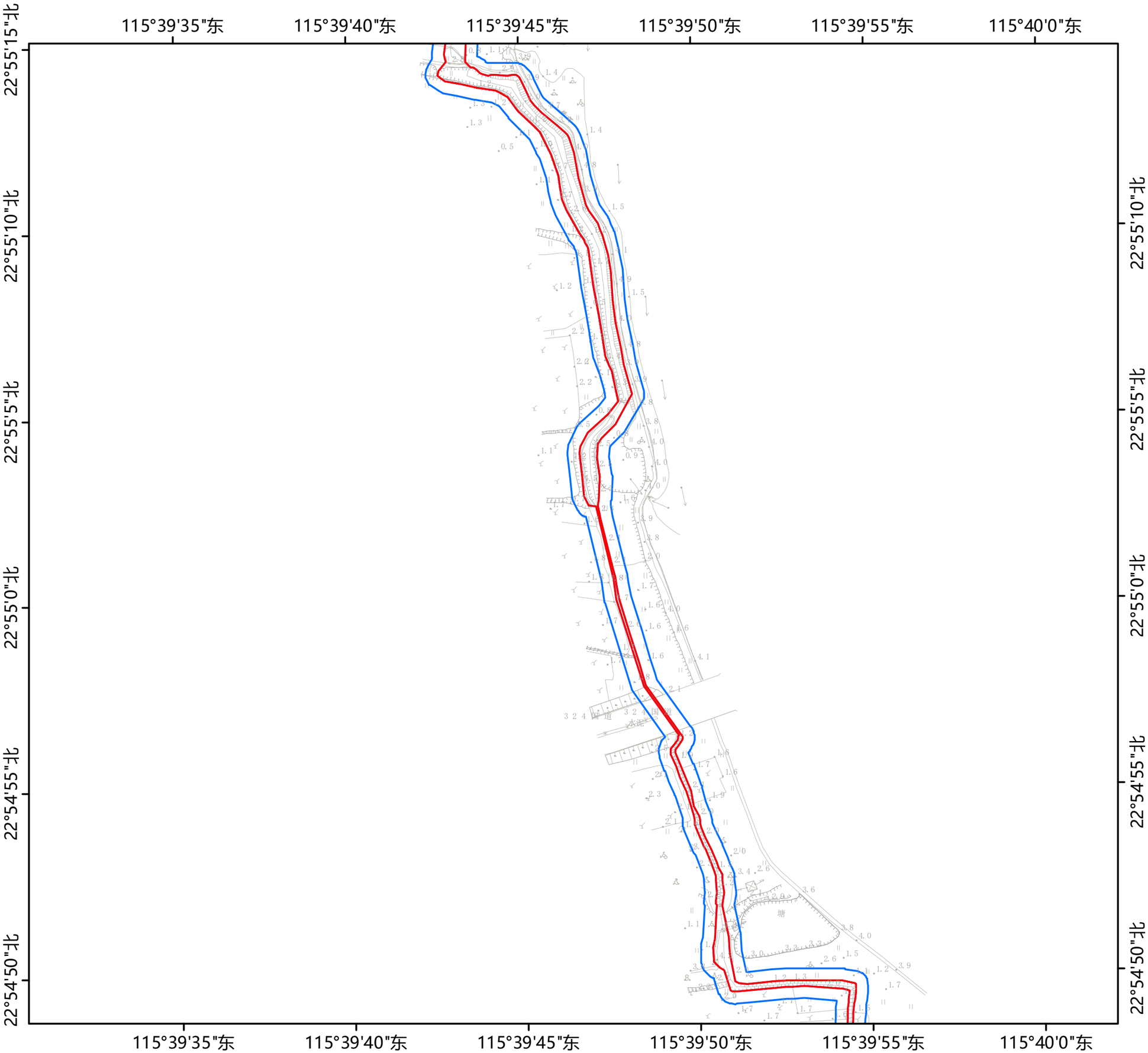

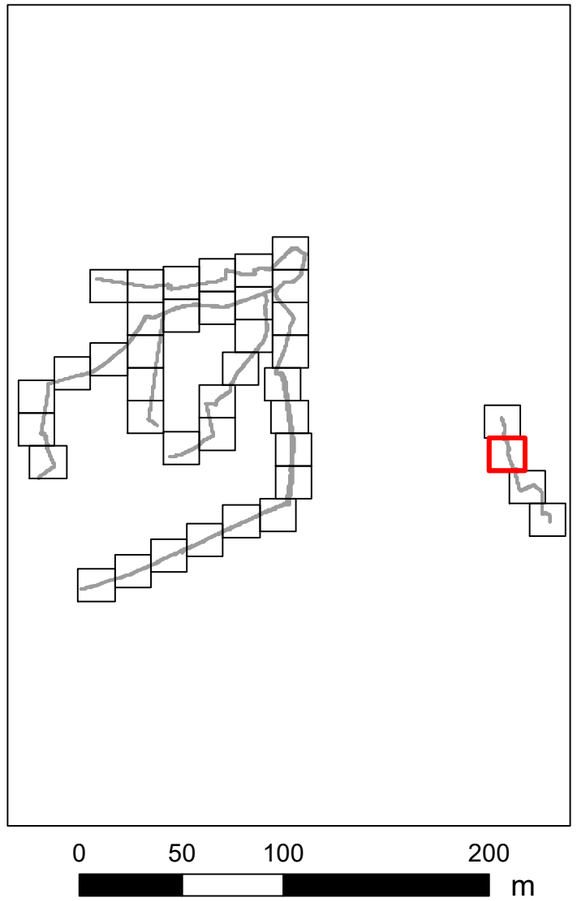

图例

管理范围线

保护范围线

螺河灌区
管理范围和保护范围
划界图
39

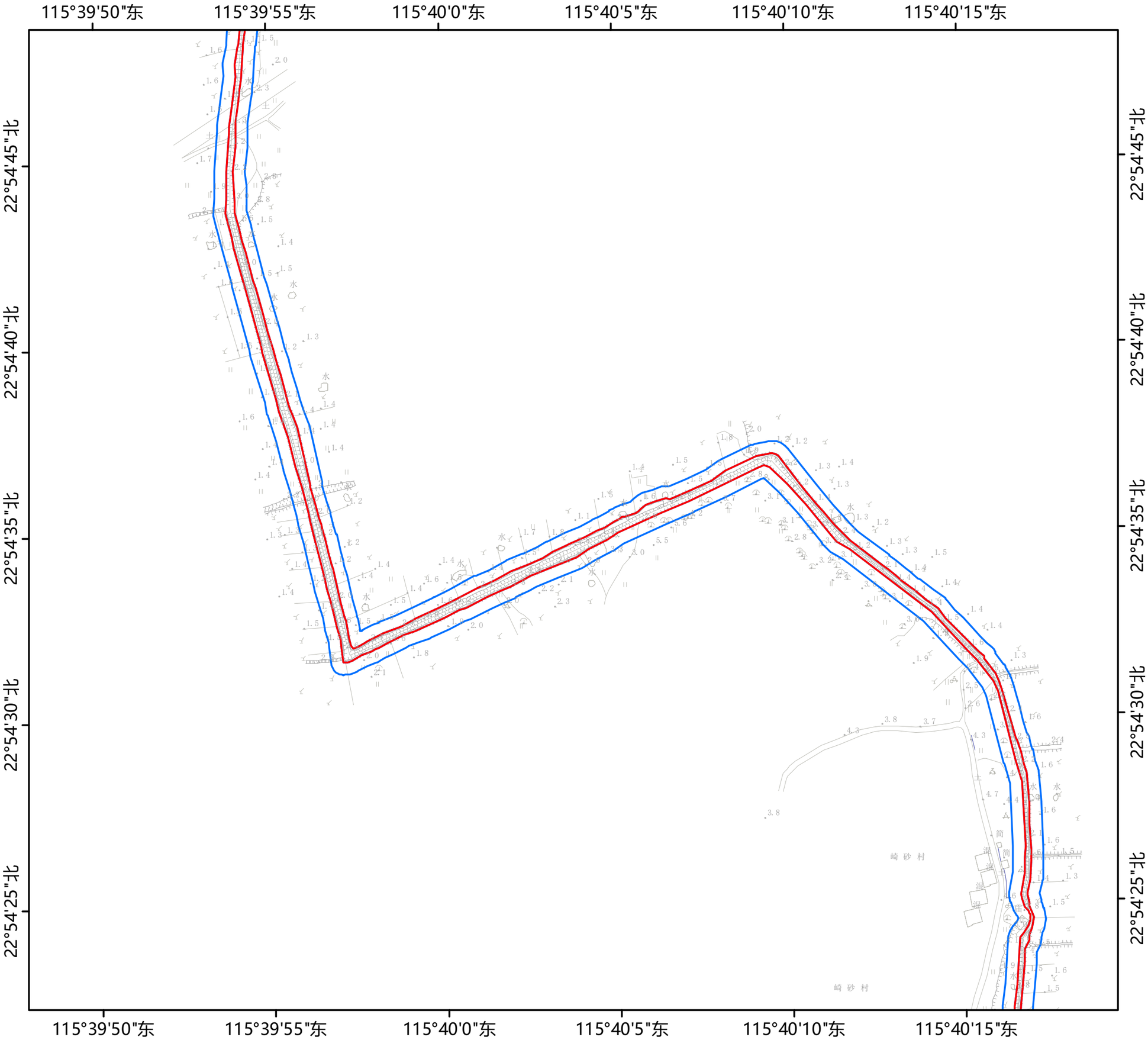

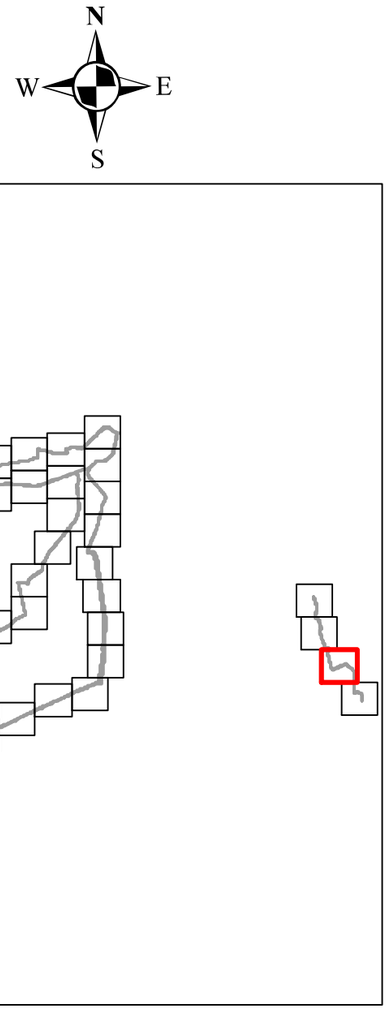

0 50 100 200 m

图例

管理范围线

保护范围线

螺河灌区
管理范围和保护范围
划界图
40

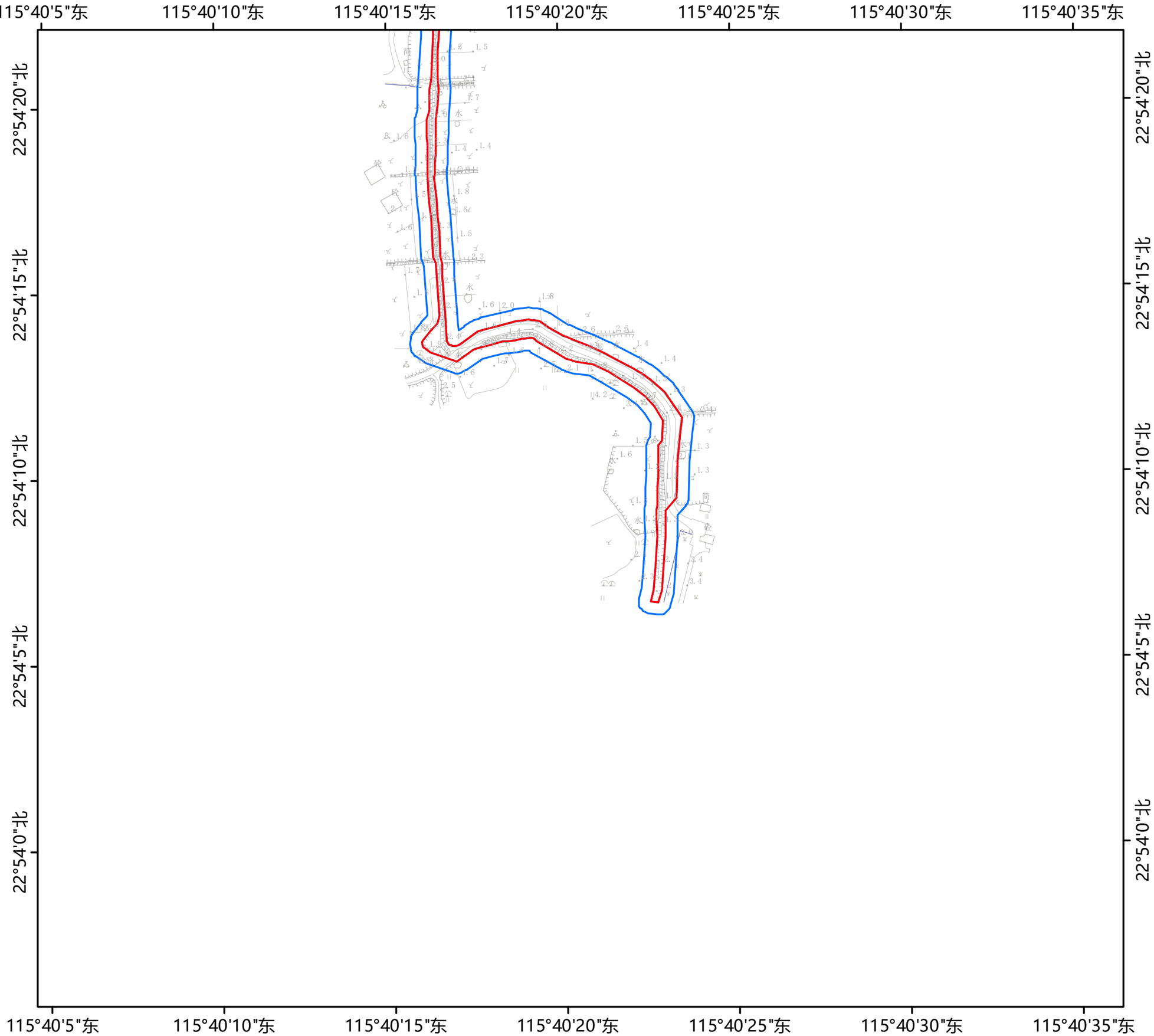

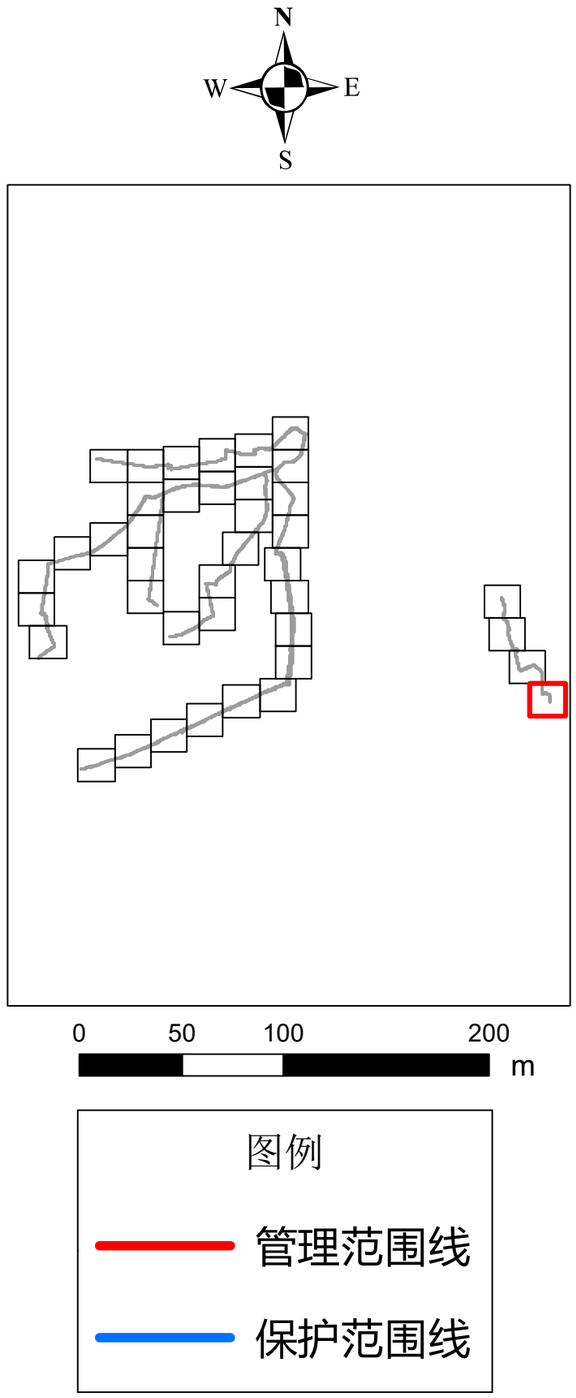

五里牌灌区
管理范围和保护范围
划界图
1

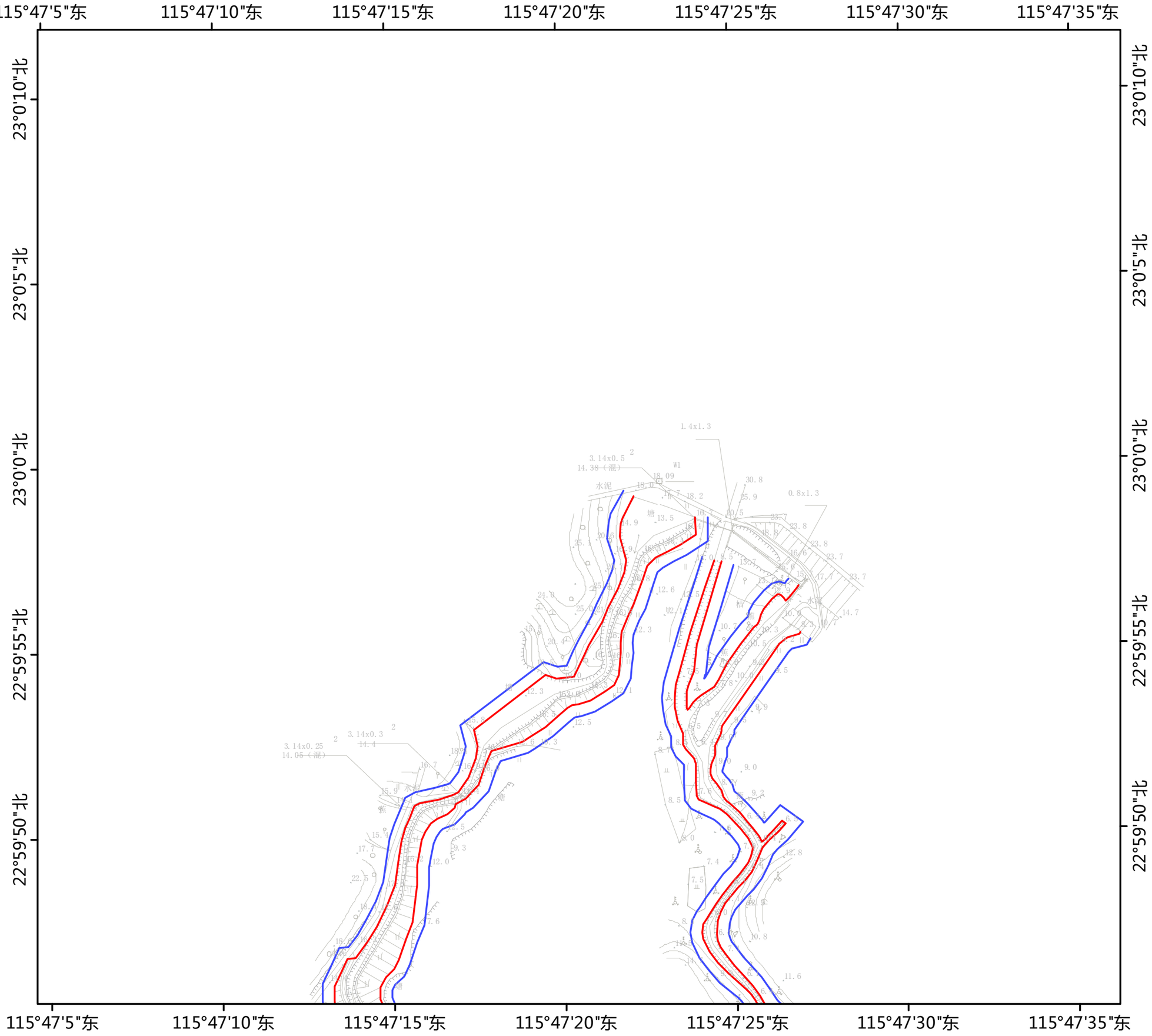

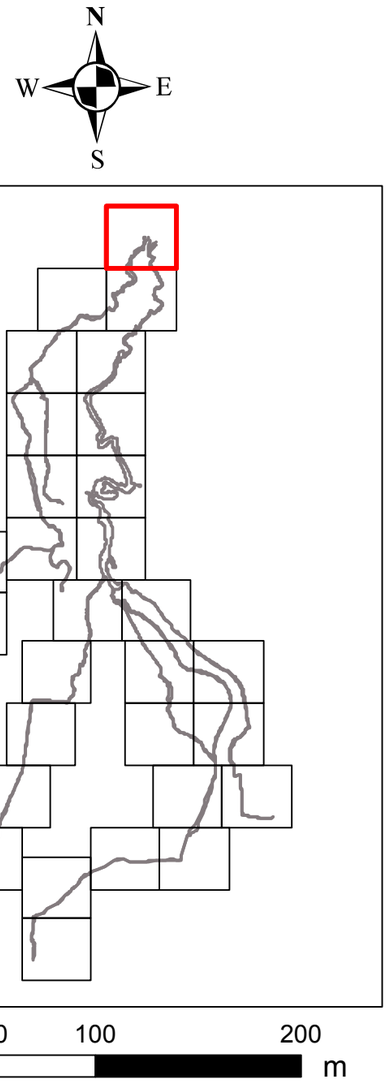

五里牌灌区
管理范围和保护范围
划界图
2

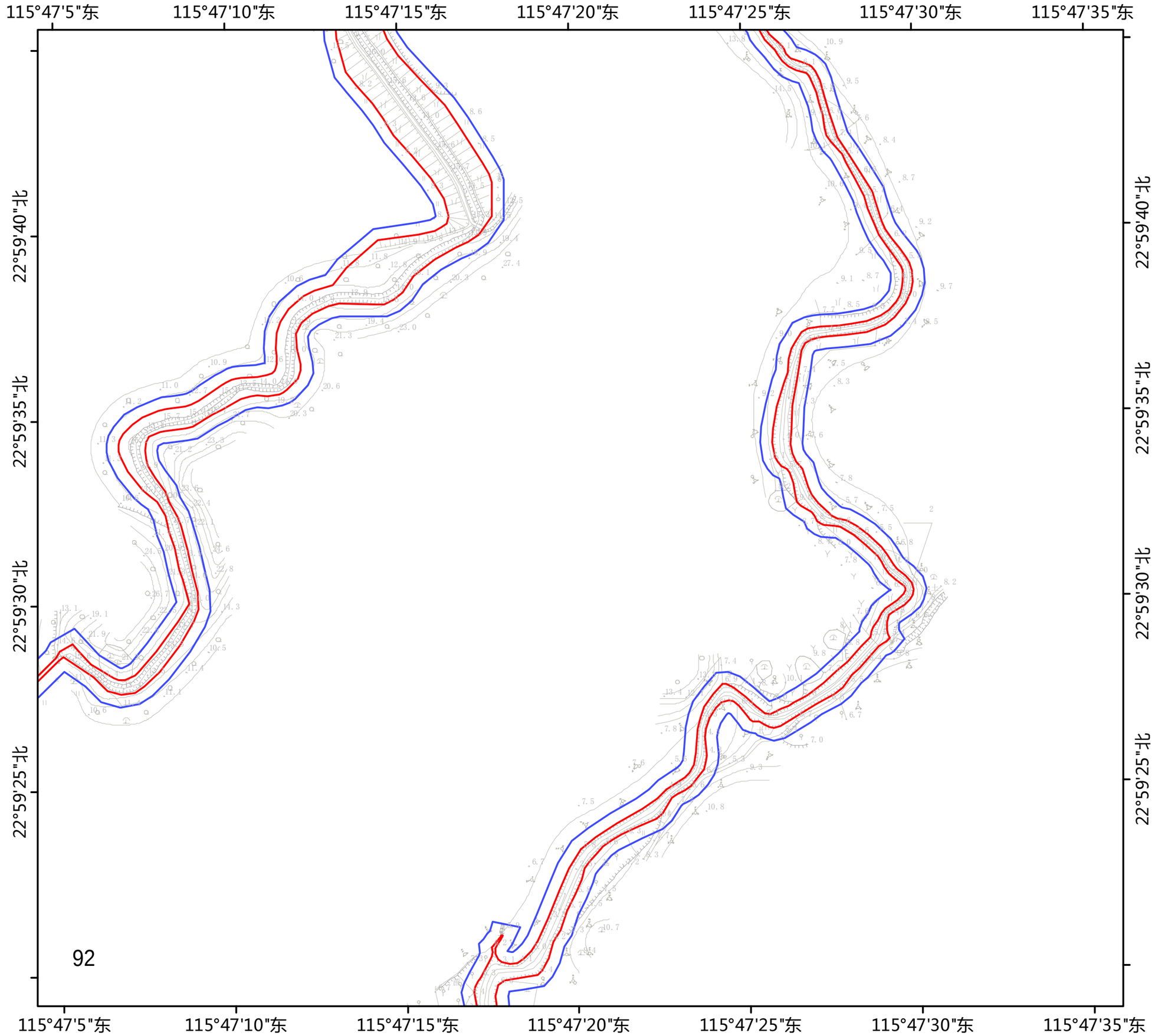

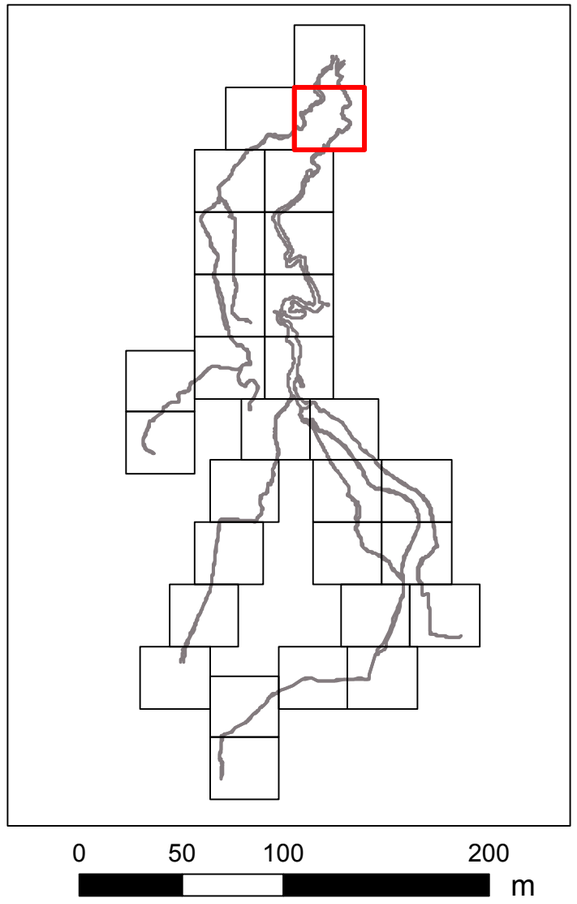

图例

管理范围线

保护范围线

五里牌灌区
管理范围和保护范围
划界图
3

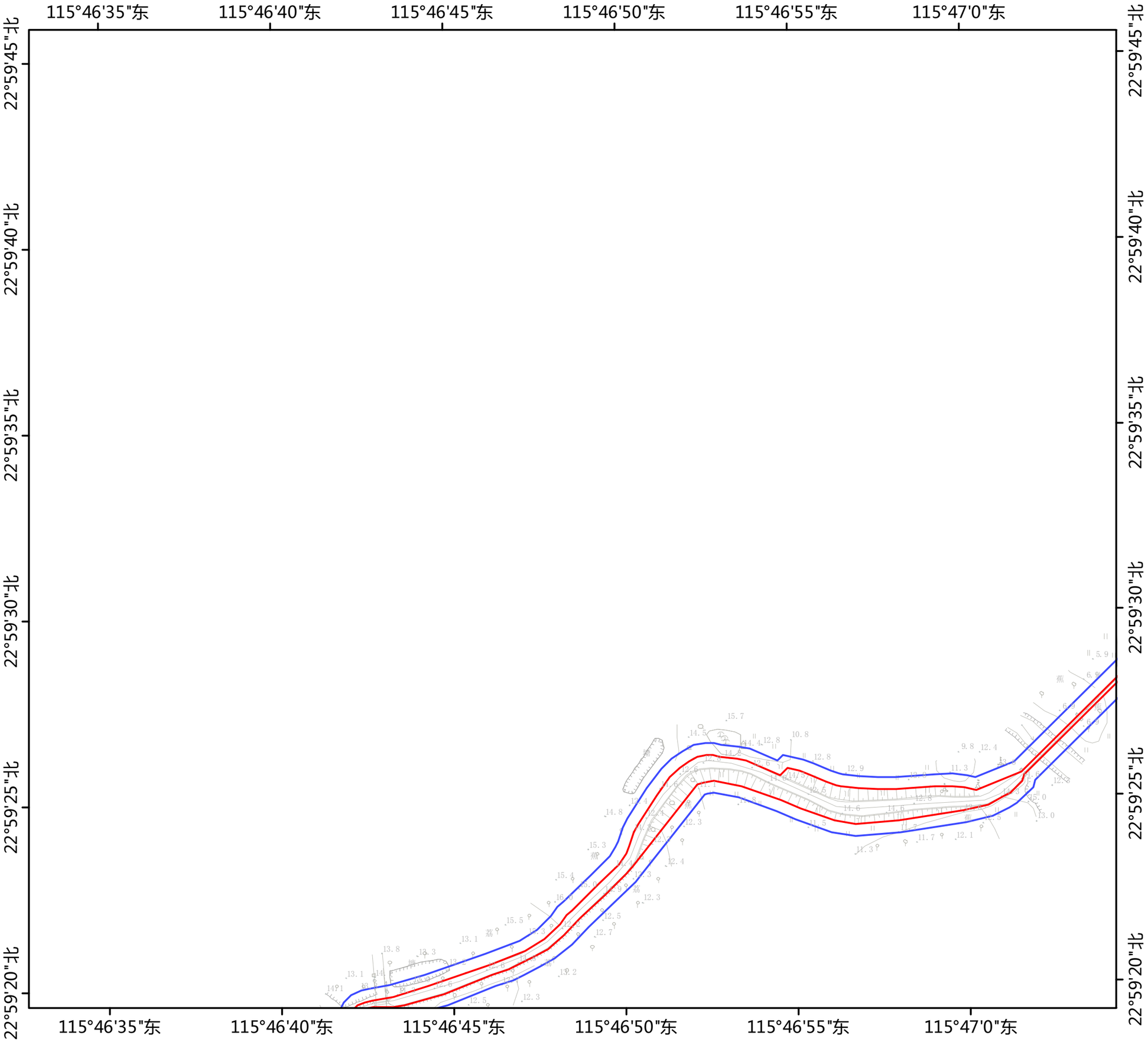

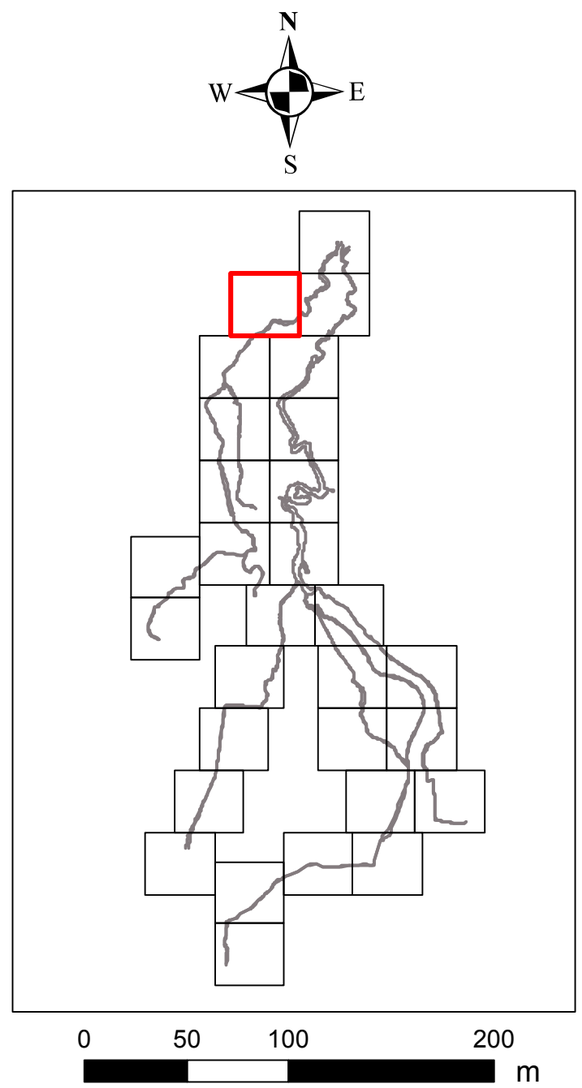

图例

管理范围线

保护范围线

五里牌灌区
管理范围和保护范围
划界图
4

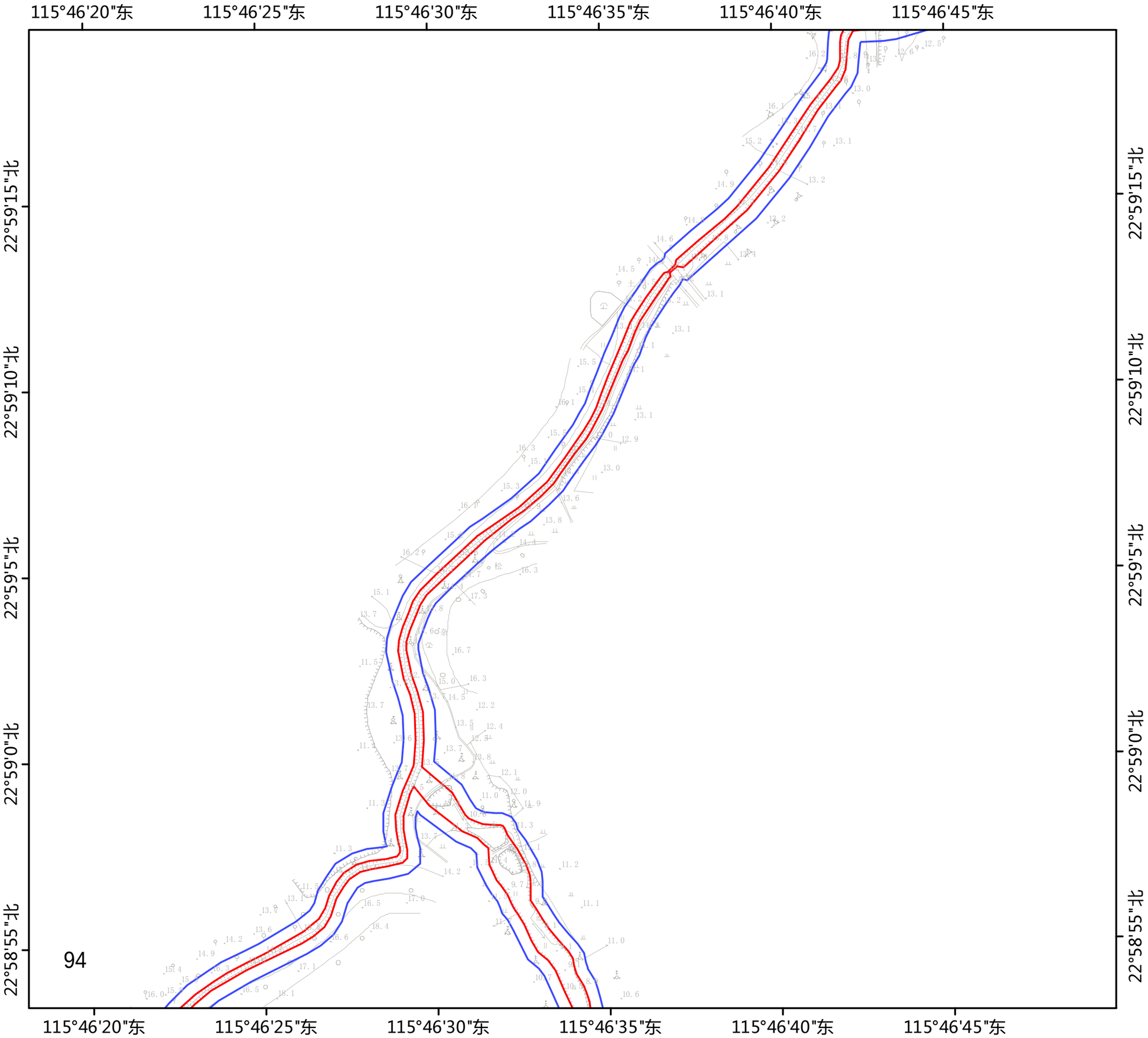

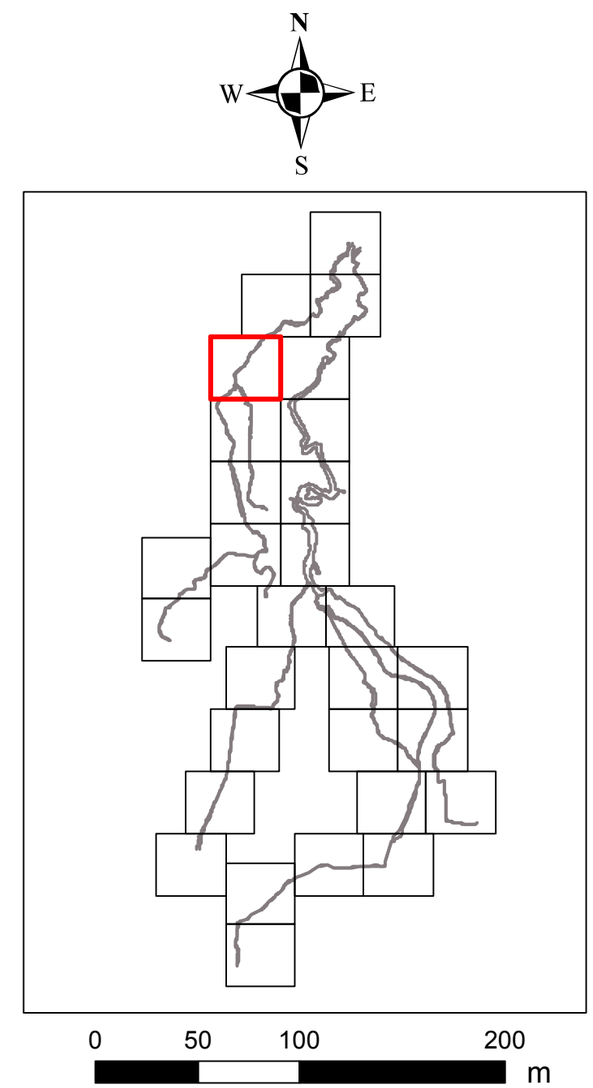

图例

管理范围线

保护范围线

五里牌灌区
管理范围和保护范围
划界图
5

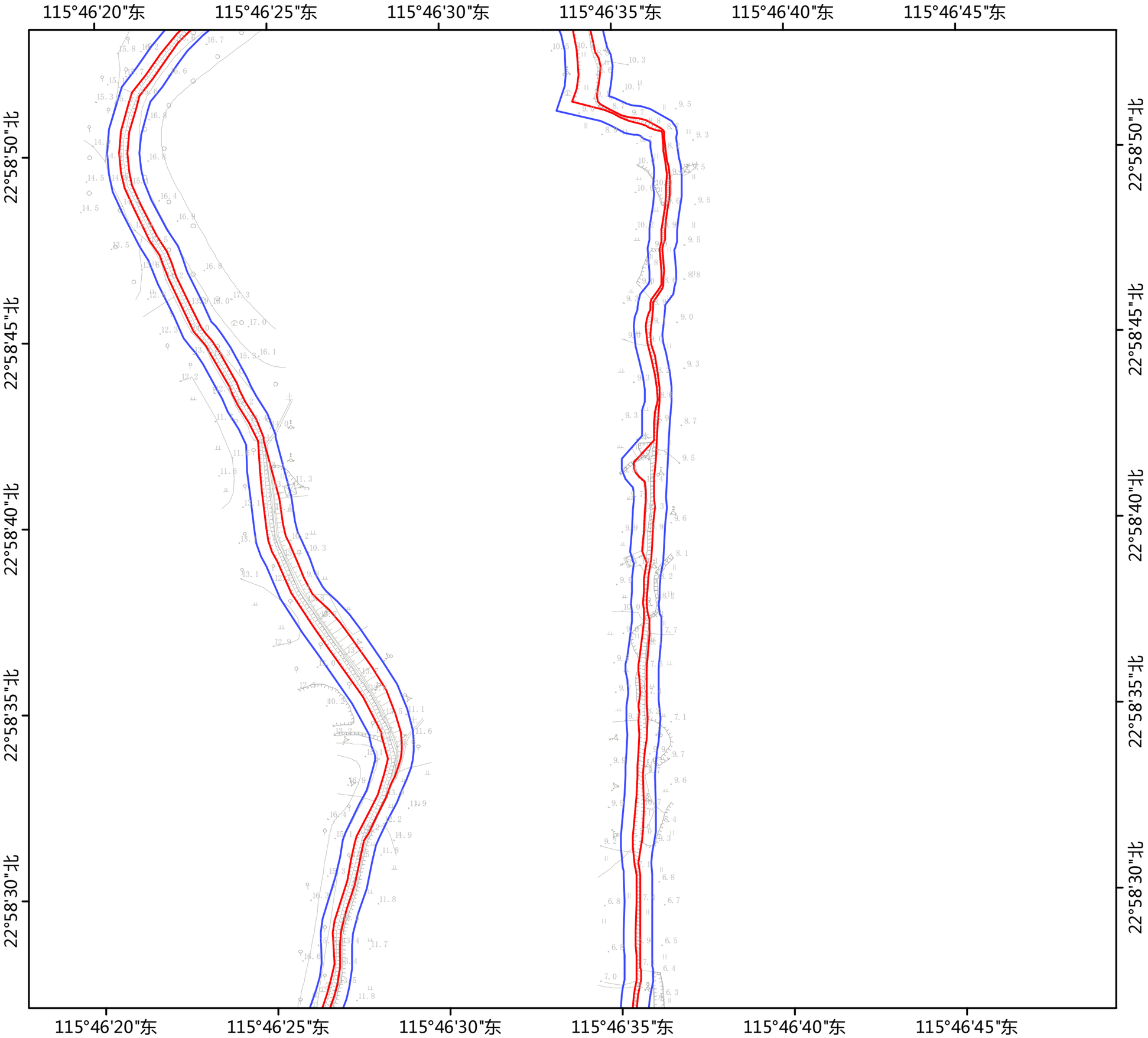

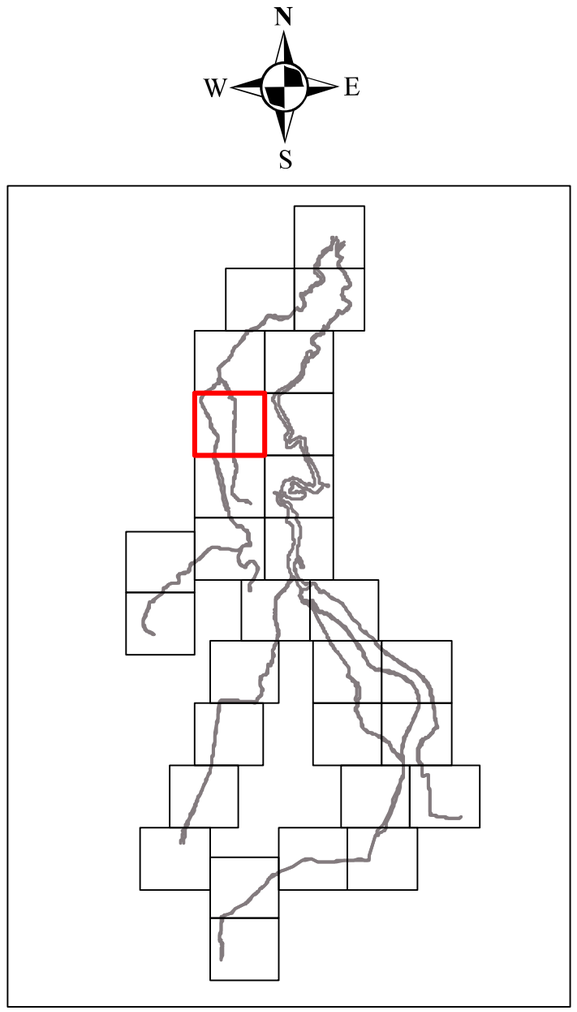

0 50 100 200 m

图例

管理范围线

保护范围线

五里牌灌区
管理范围和保护范围
划界图
6

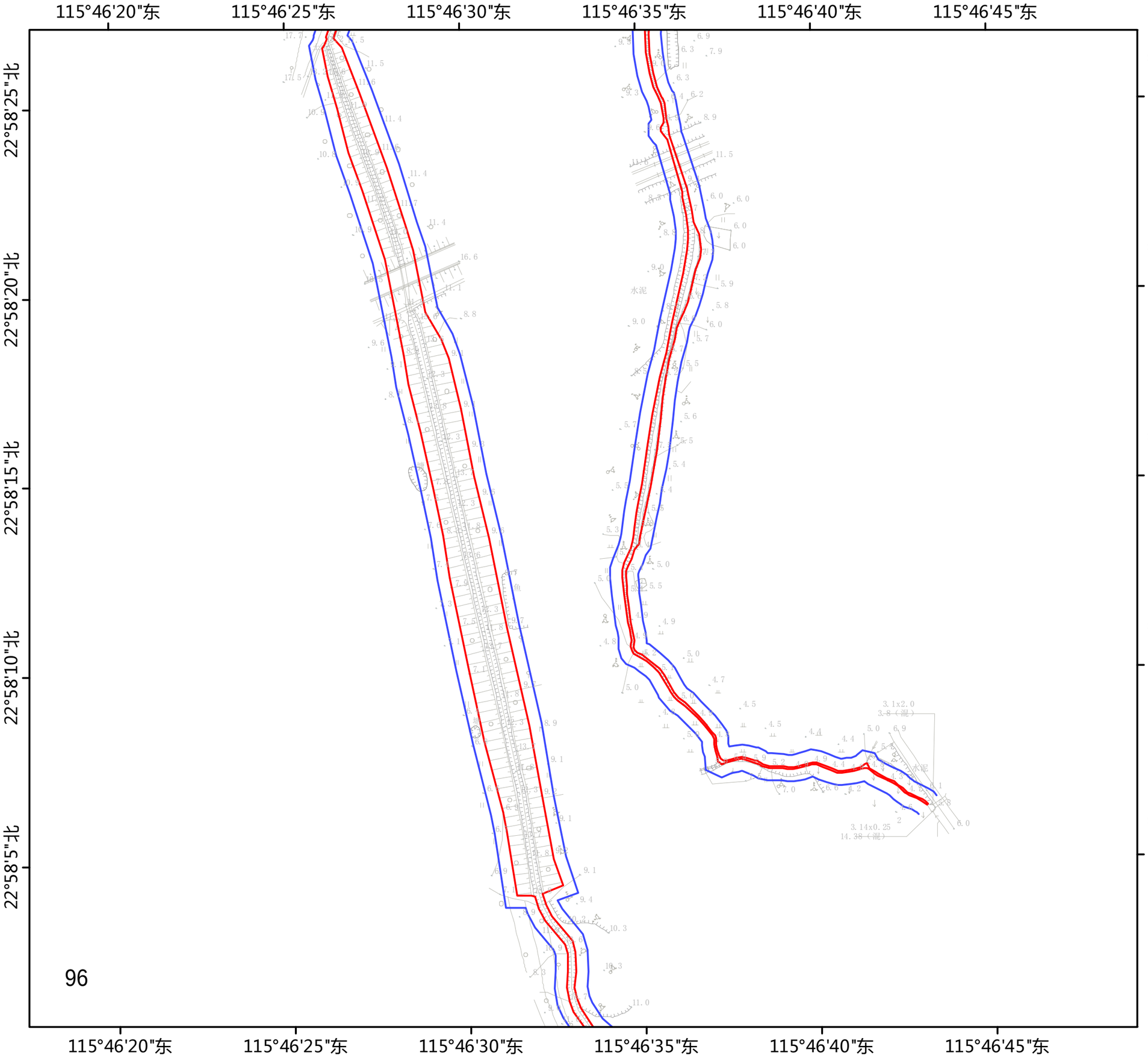

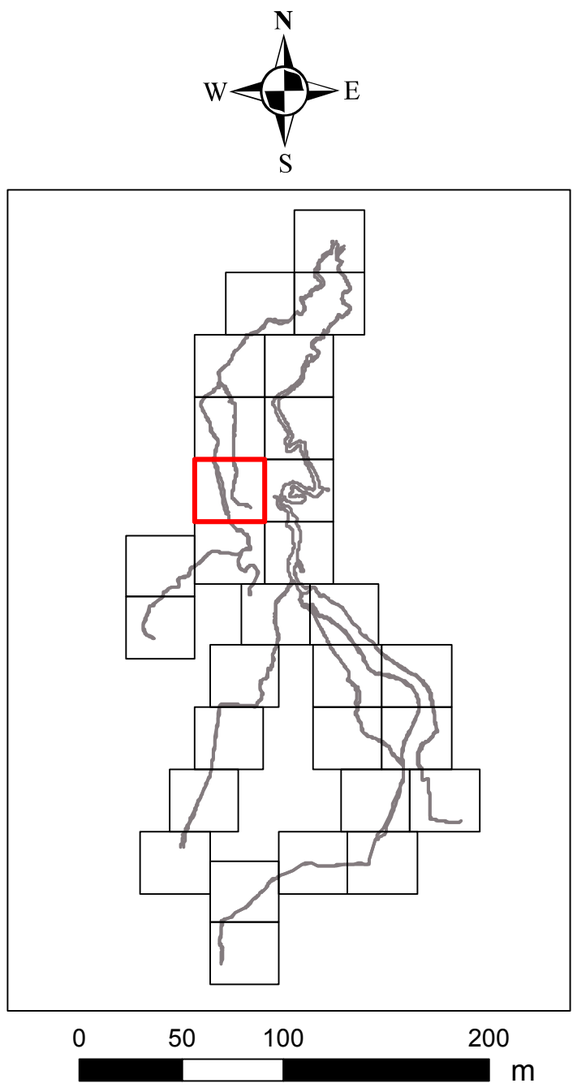

图例

管理范围线

保护范围线

五里牌灌区
管理范围和保护范围
划界图
7

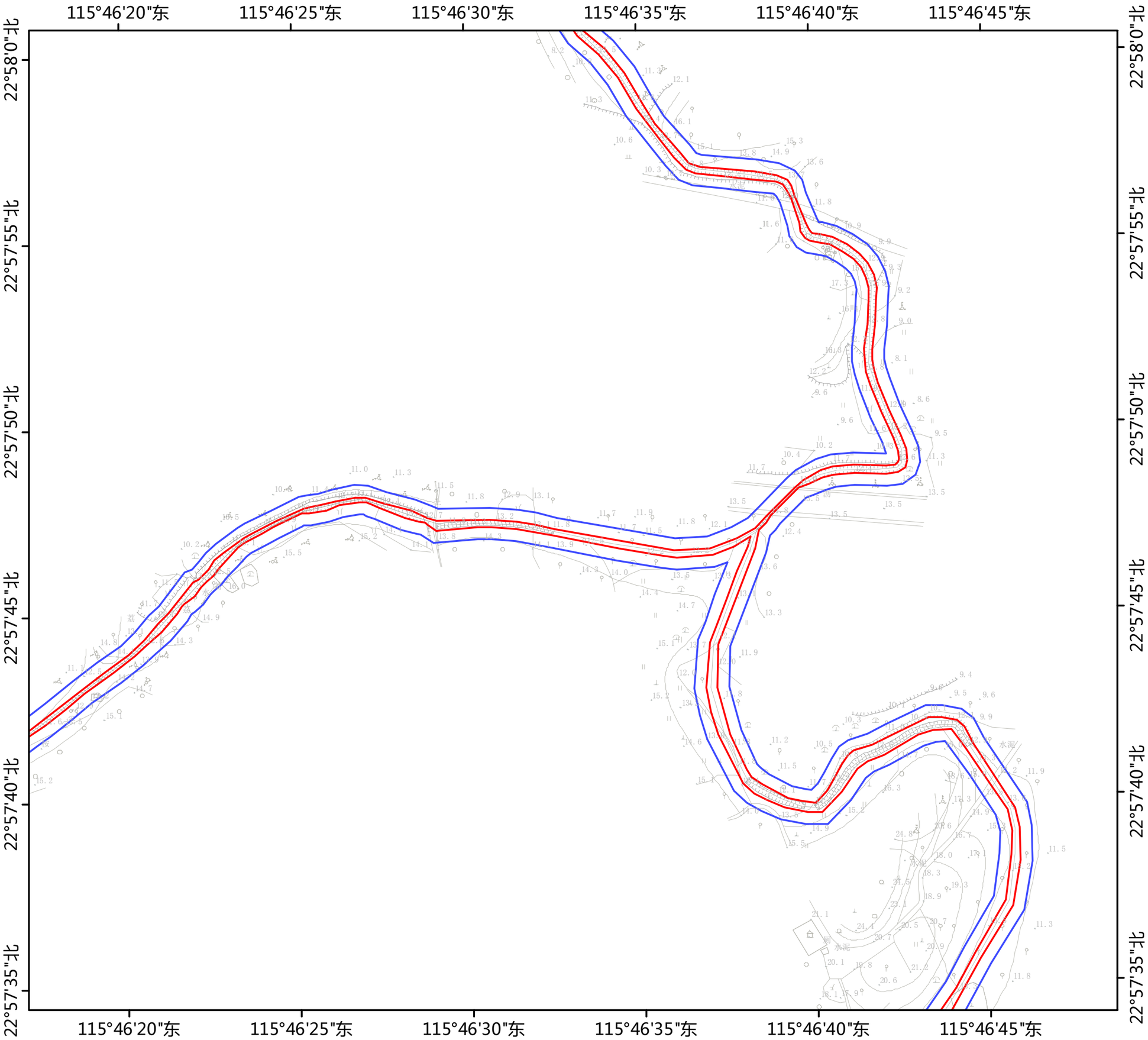

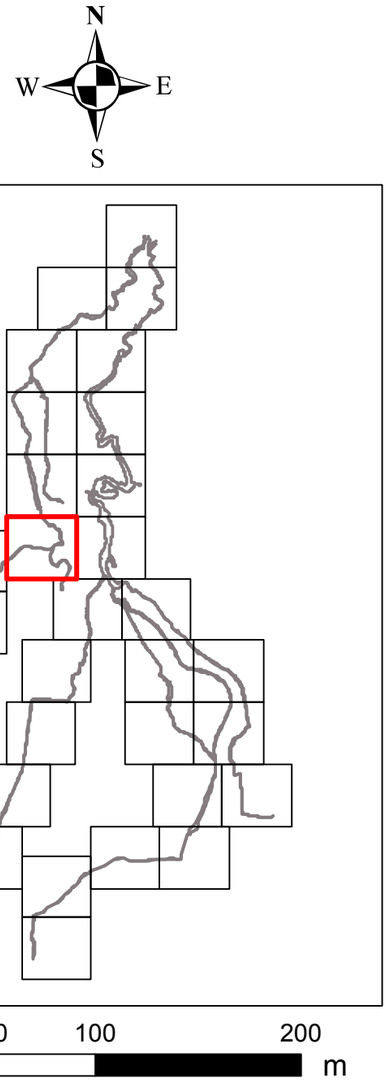

图例

管理范围线

保护范围线

五里牌灌区
管理范围和保护范围
划界图
8

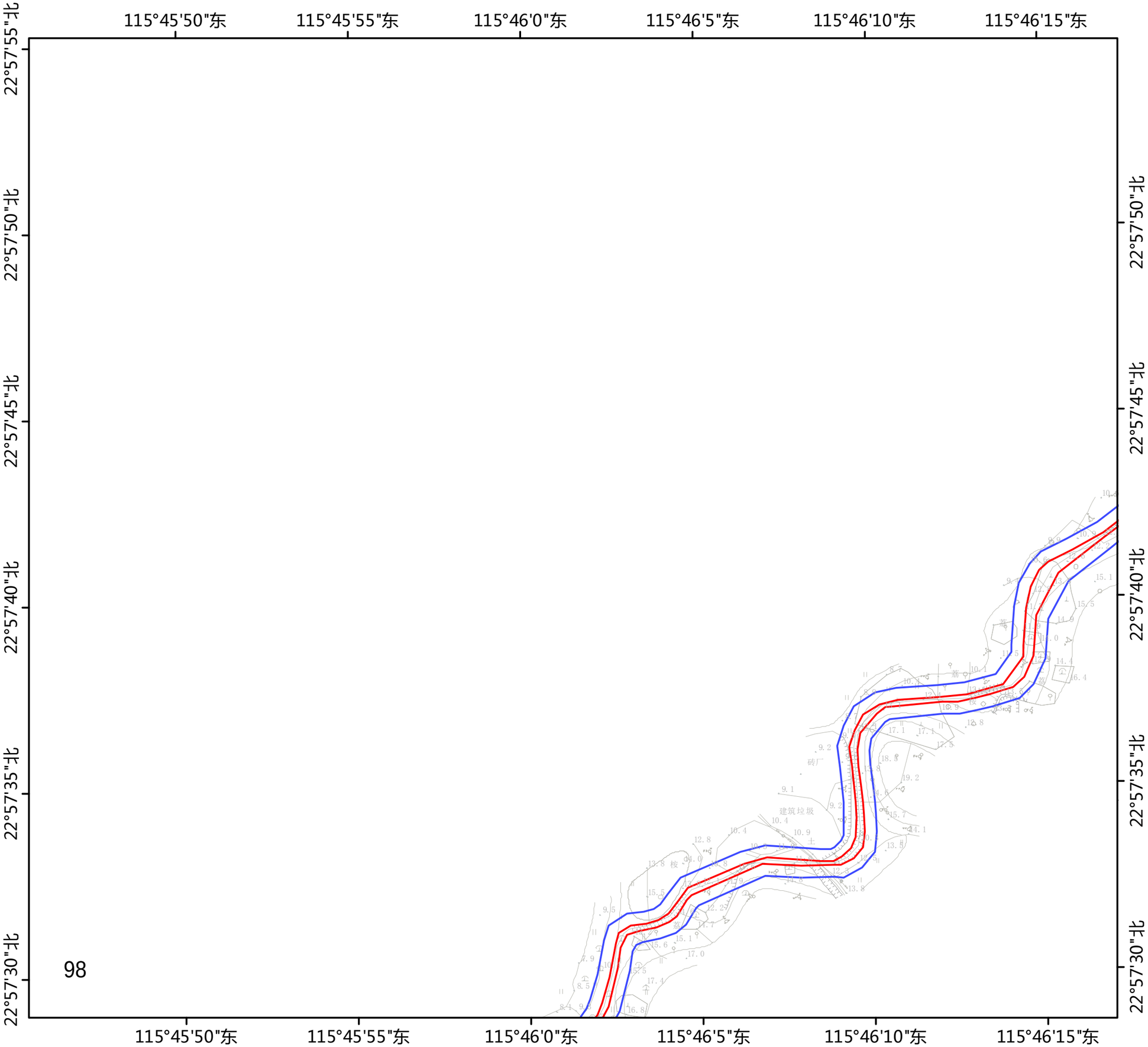

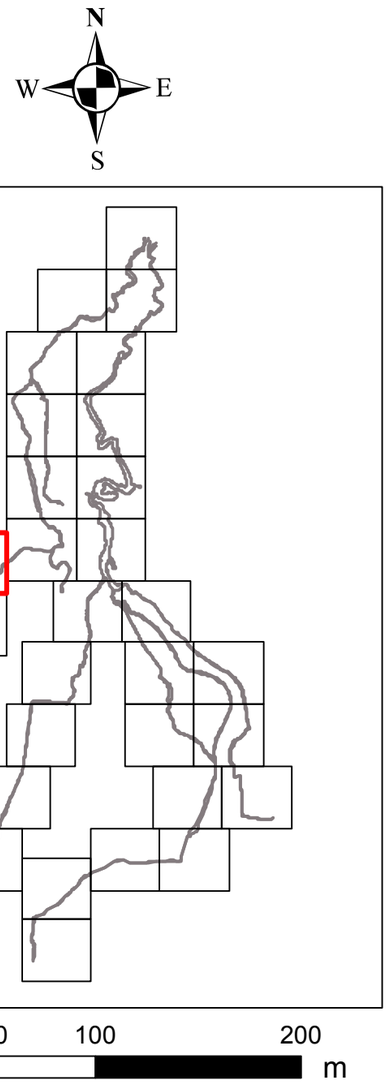

图例

管理范围线

保护范围线

五里牌灌区
管理范围和保护范围
划界图
9

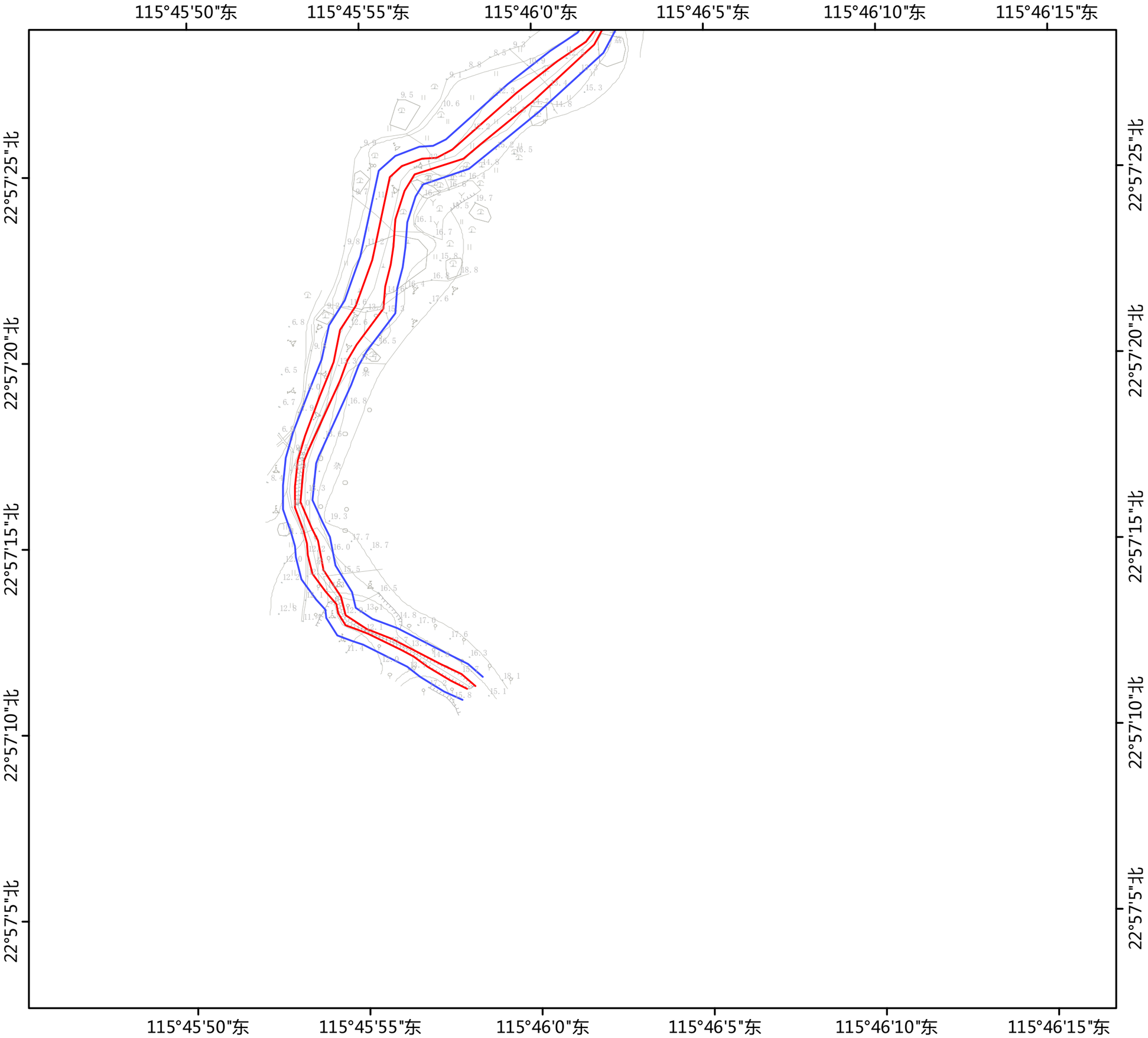

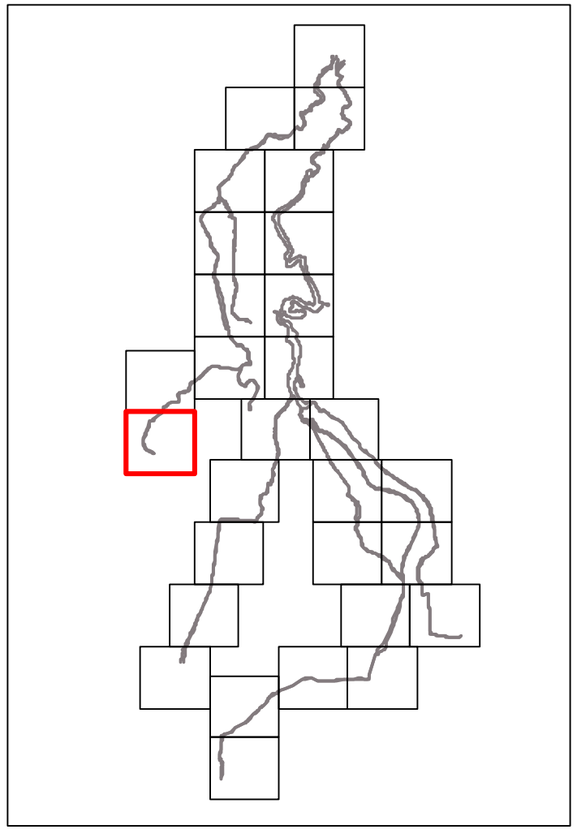

0 50 100 200 m

图例

管理范围线

保护范围线

五里牌灌区
管理范围和保护范围
划界图
10

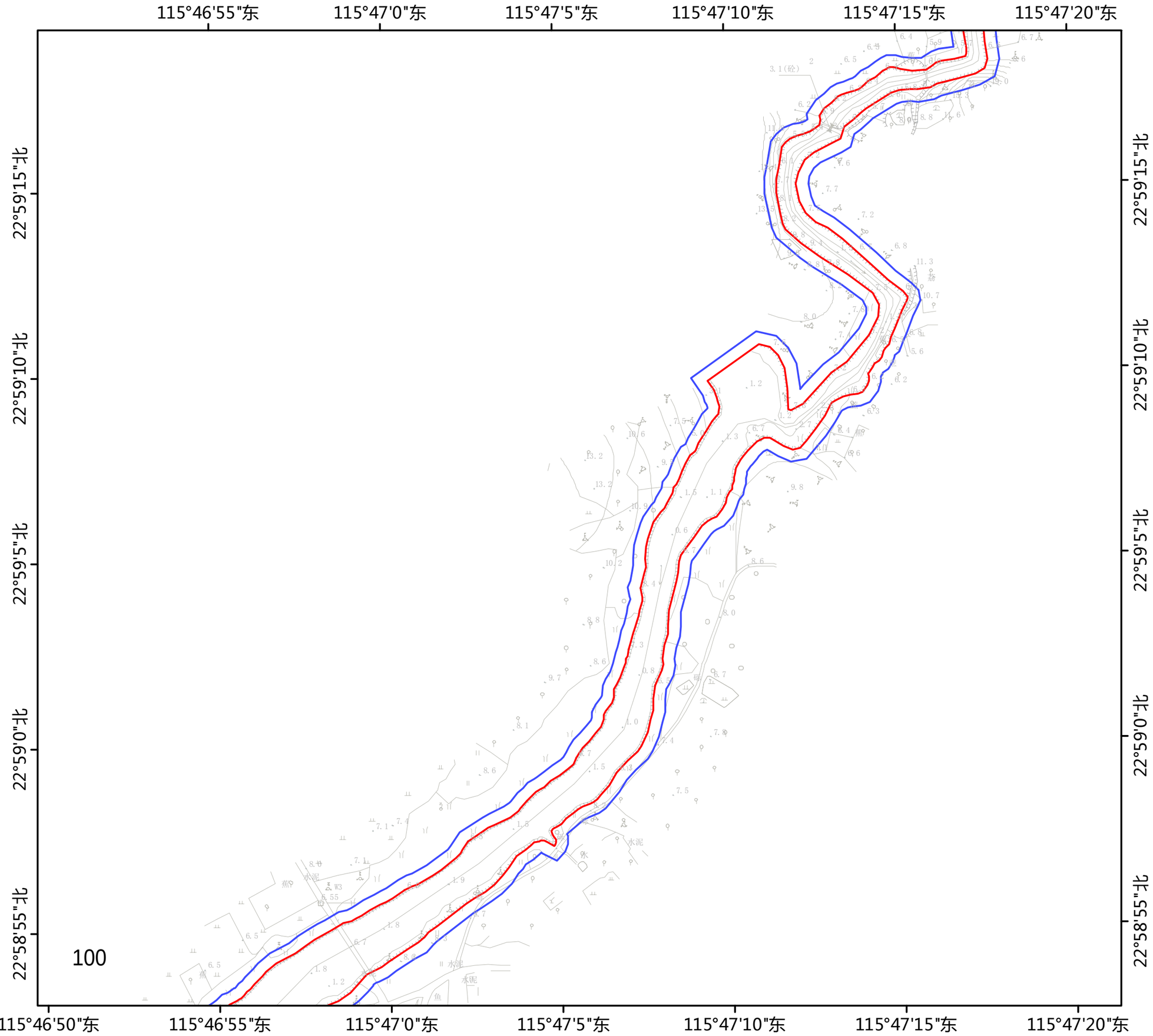

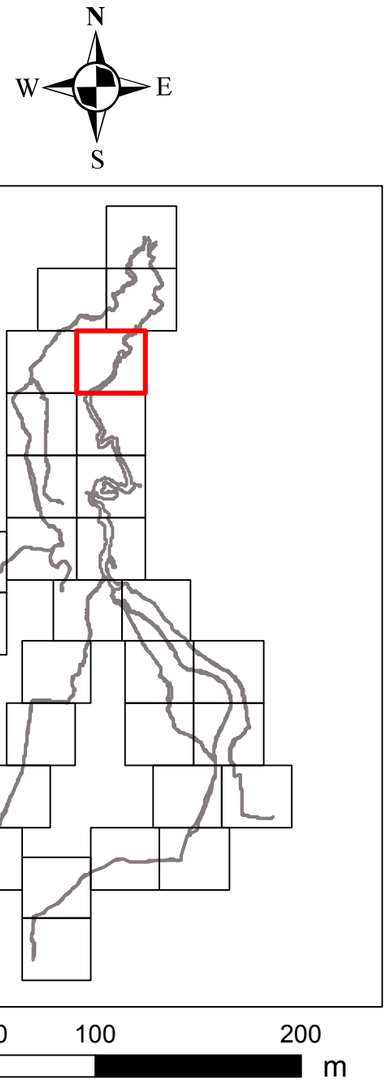

图例

管理范围线

保护范围线

五里牌灌区
管理范围和保护范围
划界图
11

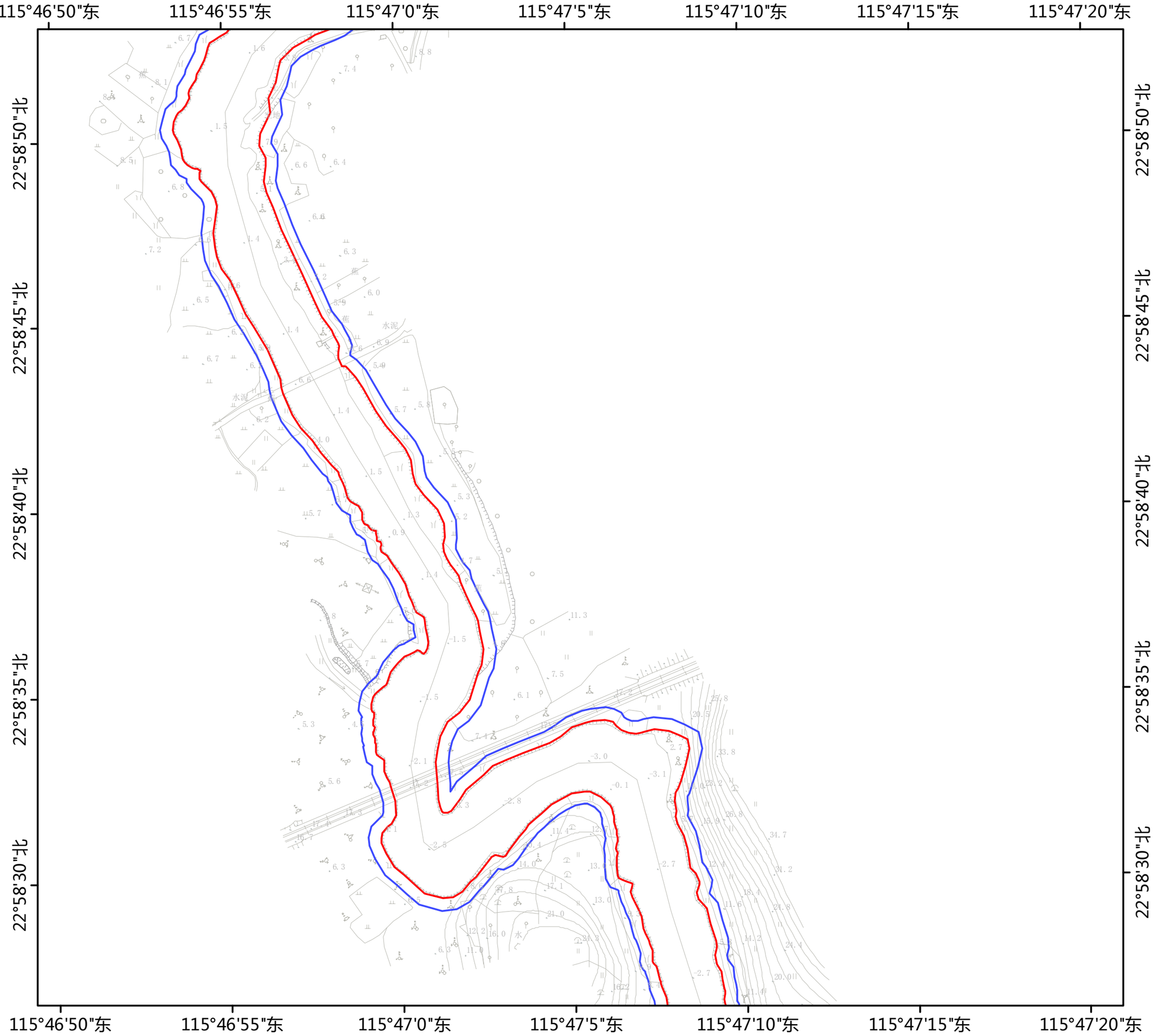

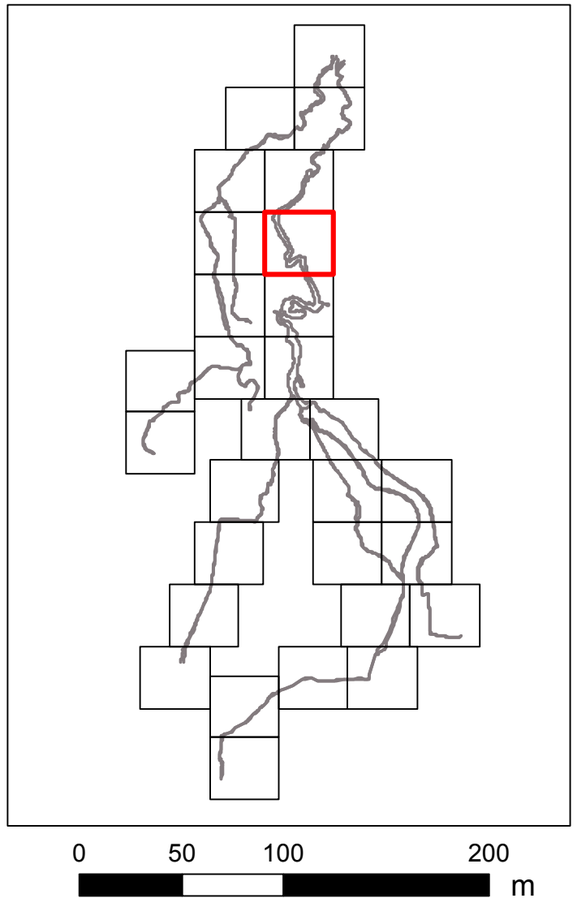

图例

管理范围线

保护范围线

五里牌灌区
管理范围和保护范围
划界图
12

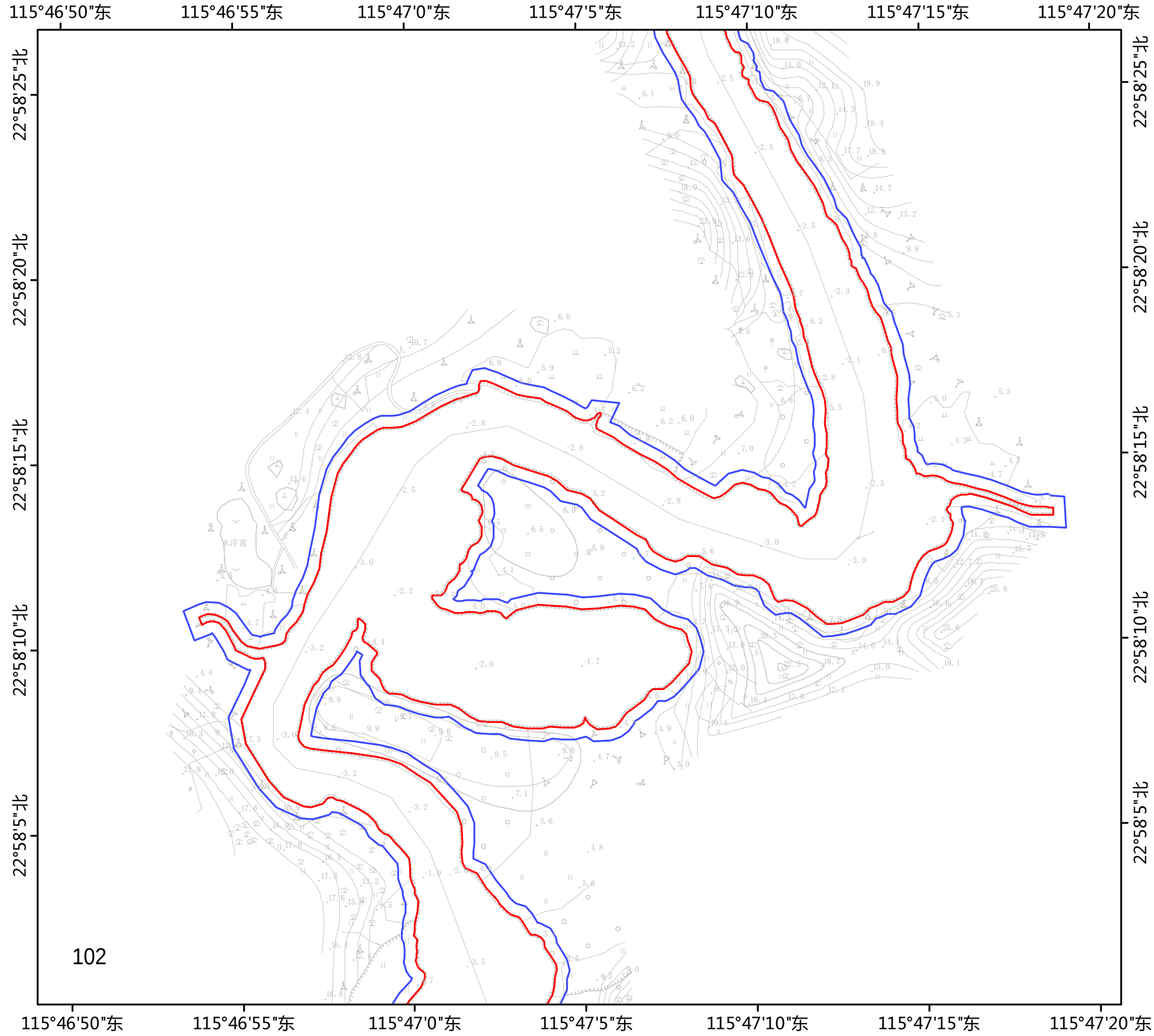

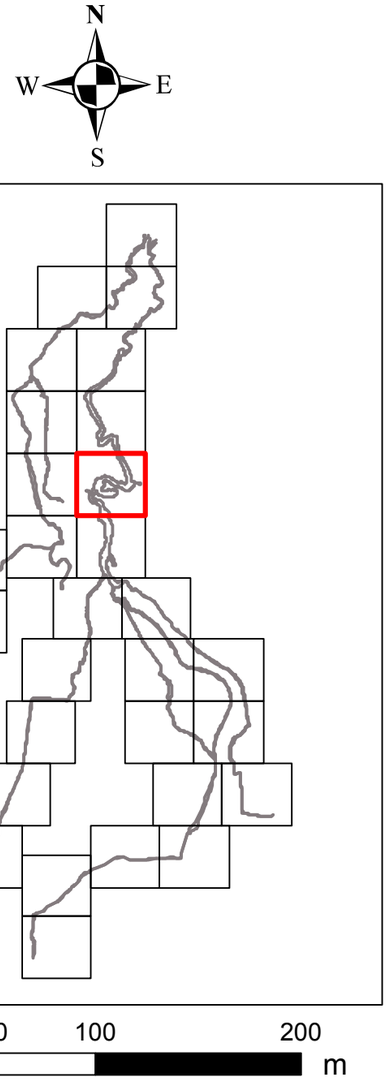

图例

管理范围线

保护范围线

五里牌灌区
管理范围和保护范围
划界图
13

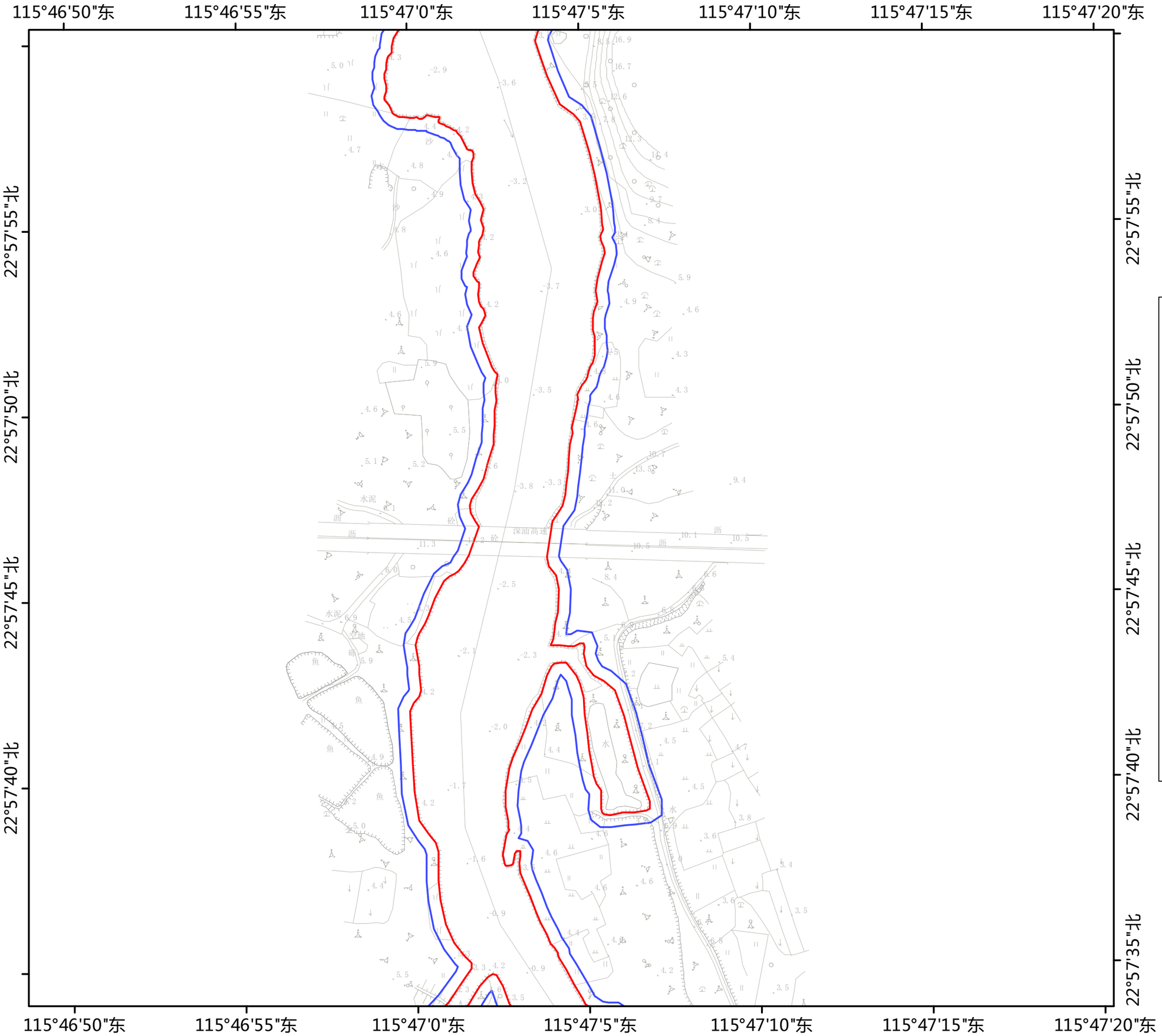

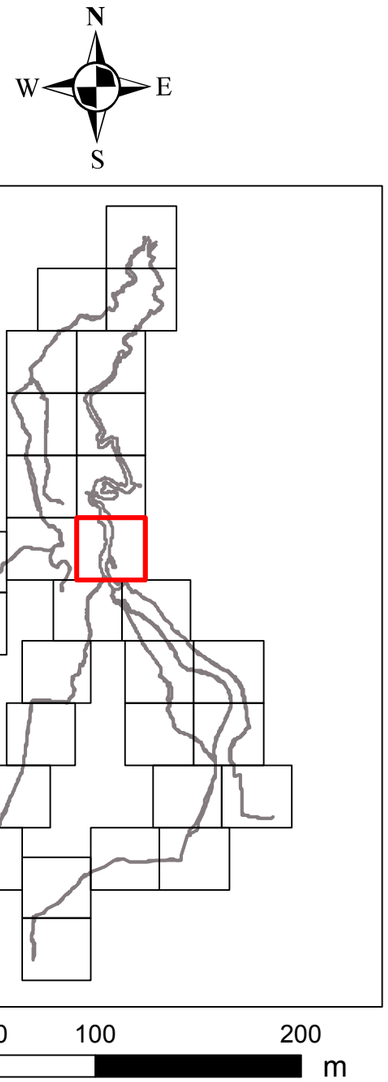

图例

管理范围线

保护范围线

五里牌灌区
管理范围和保护范围
划界图
14

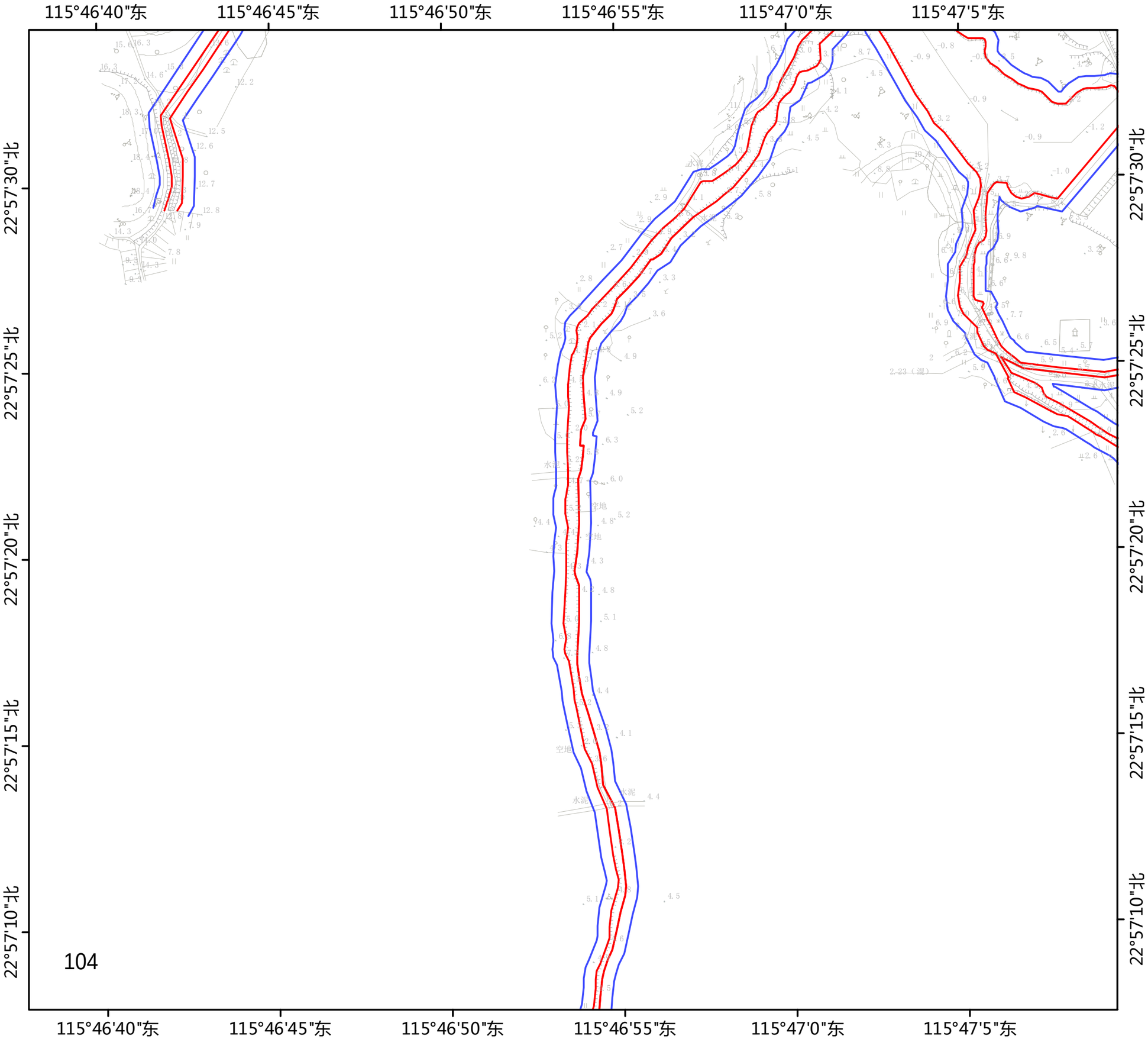

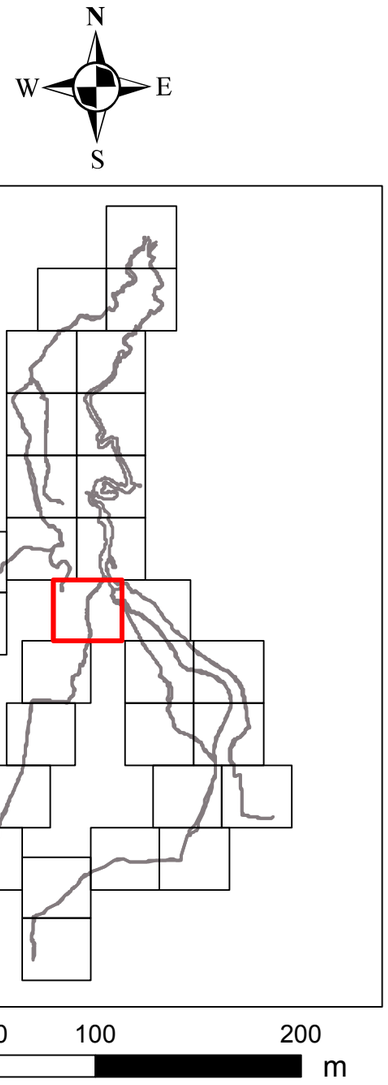

图例

管理范围线

保护范围线

五里牌灌区
管理范围和保护范围
划界图
15

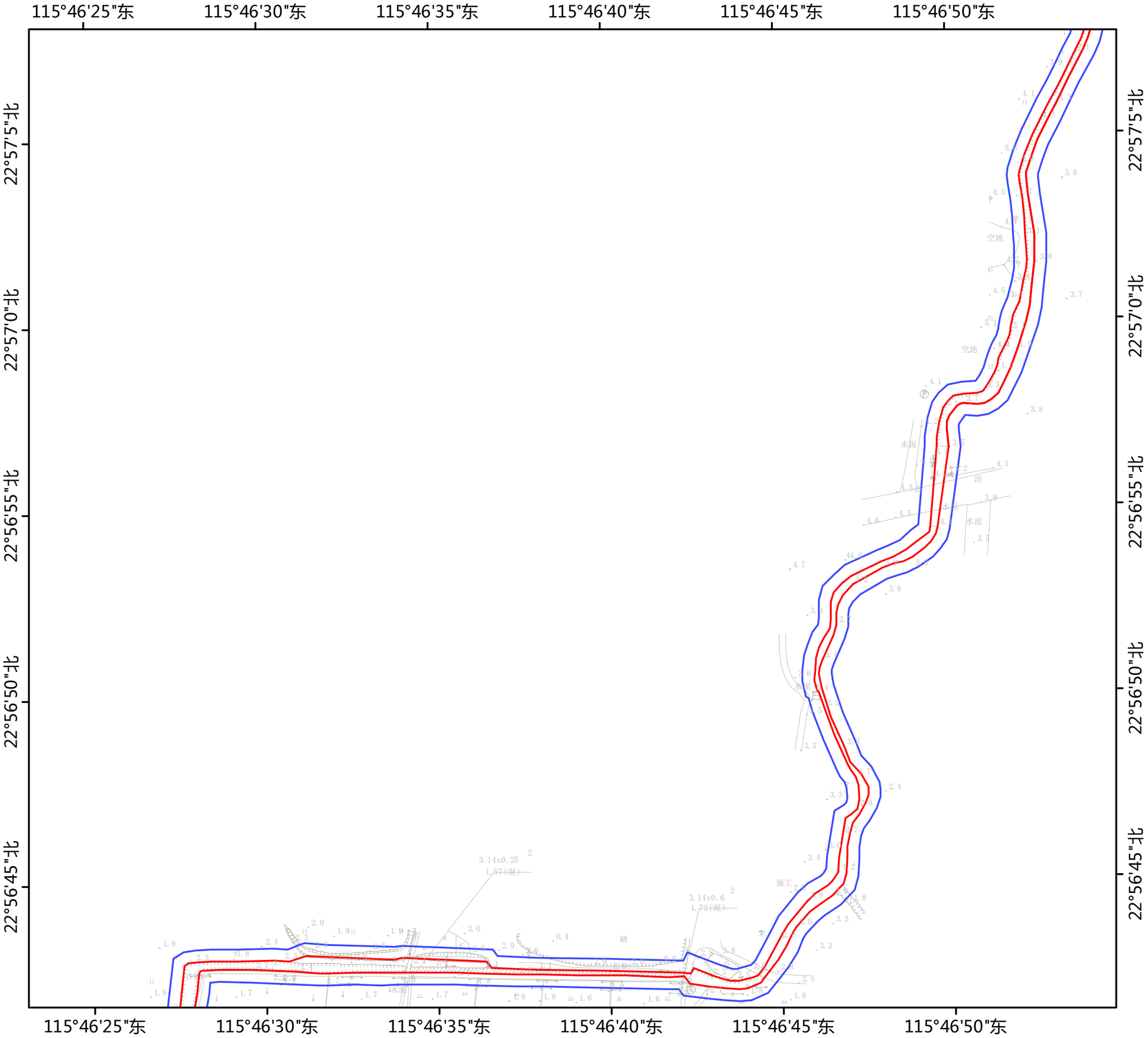

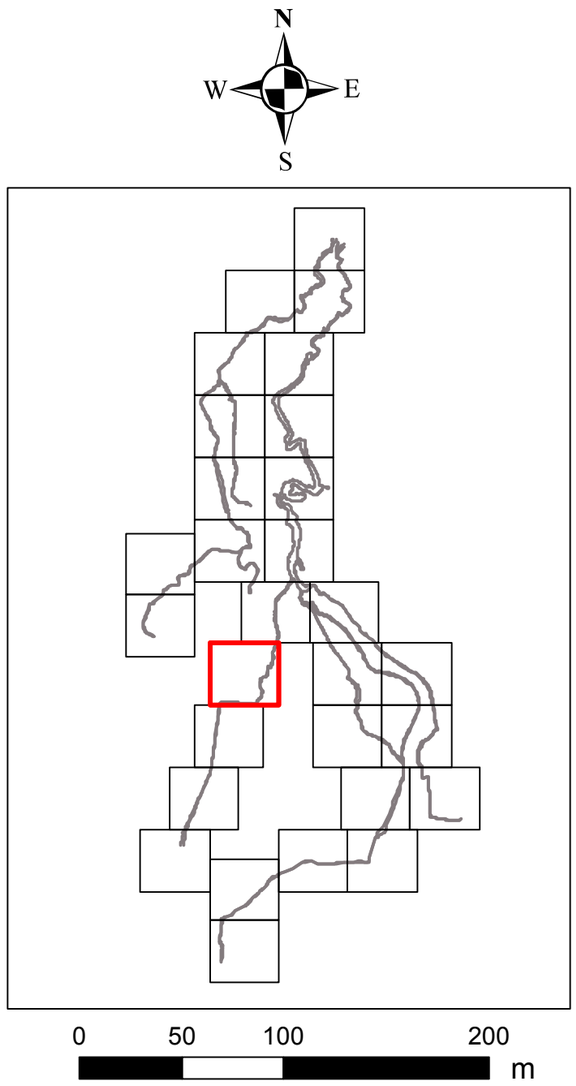

图例

管理范围线

保护范围线

五里牌灌区
管理范围和保护范围
划界图
16

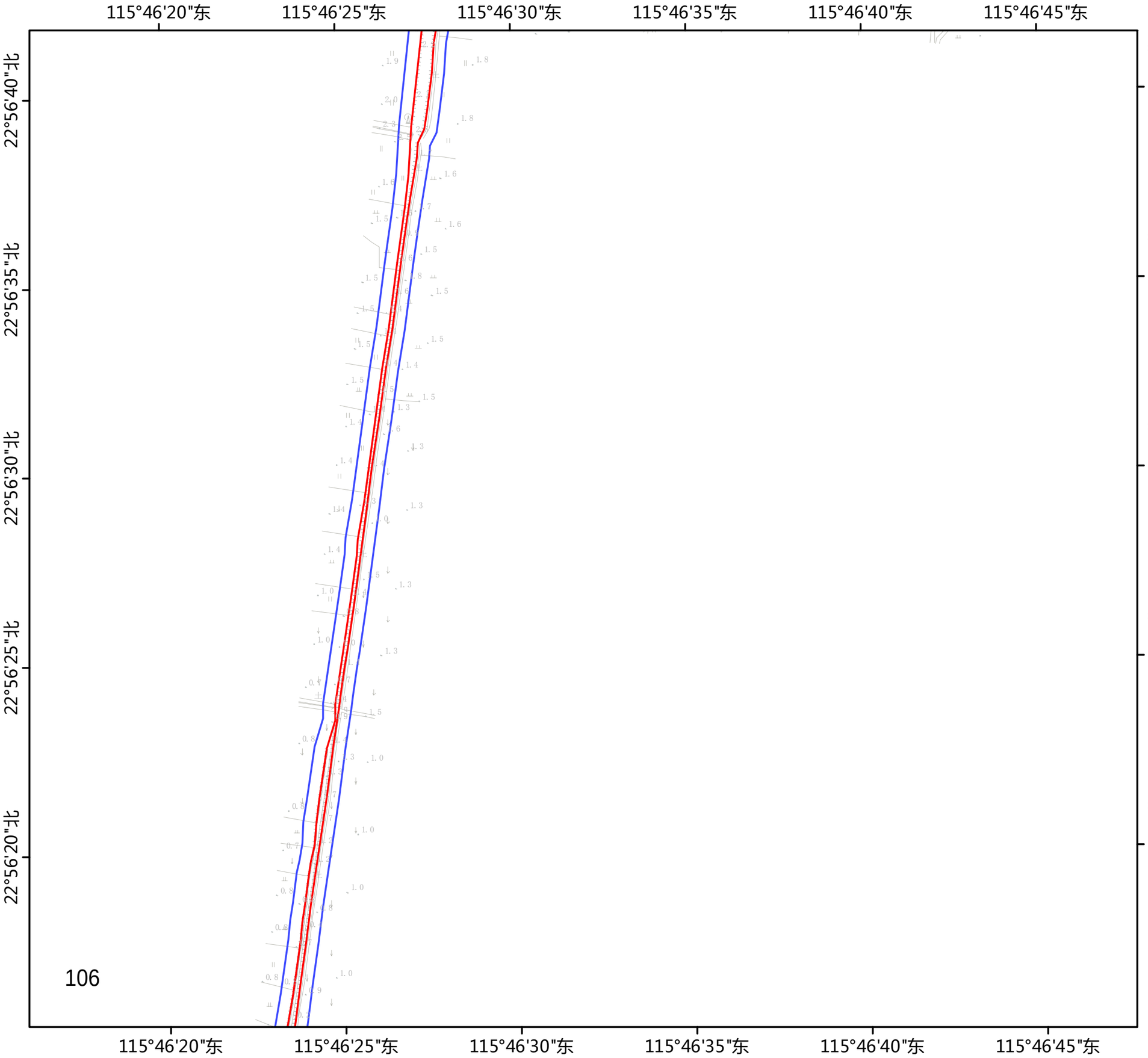

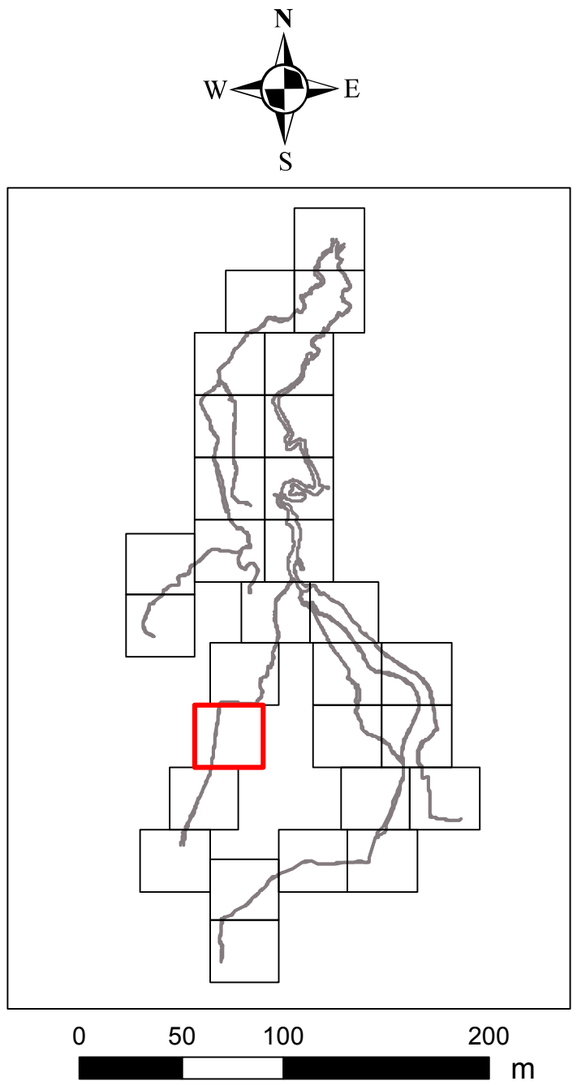

五里牌灌区
管理范围和保护范围
划界图
17

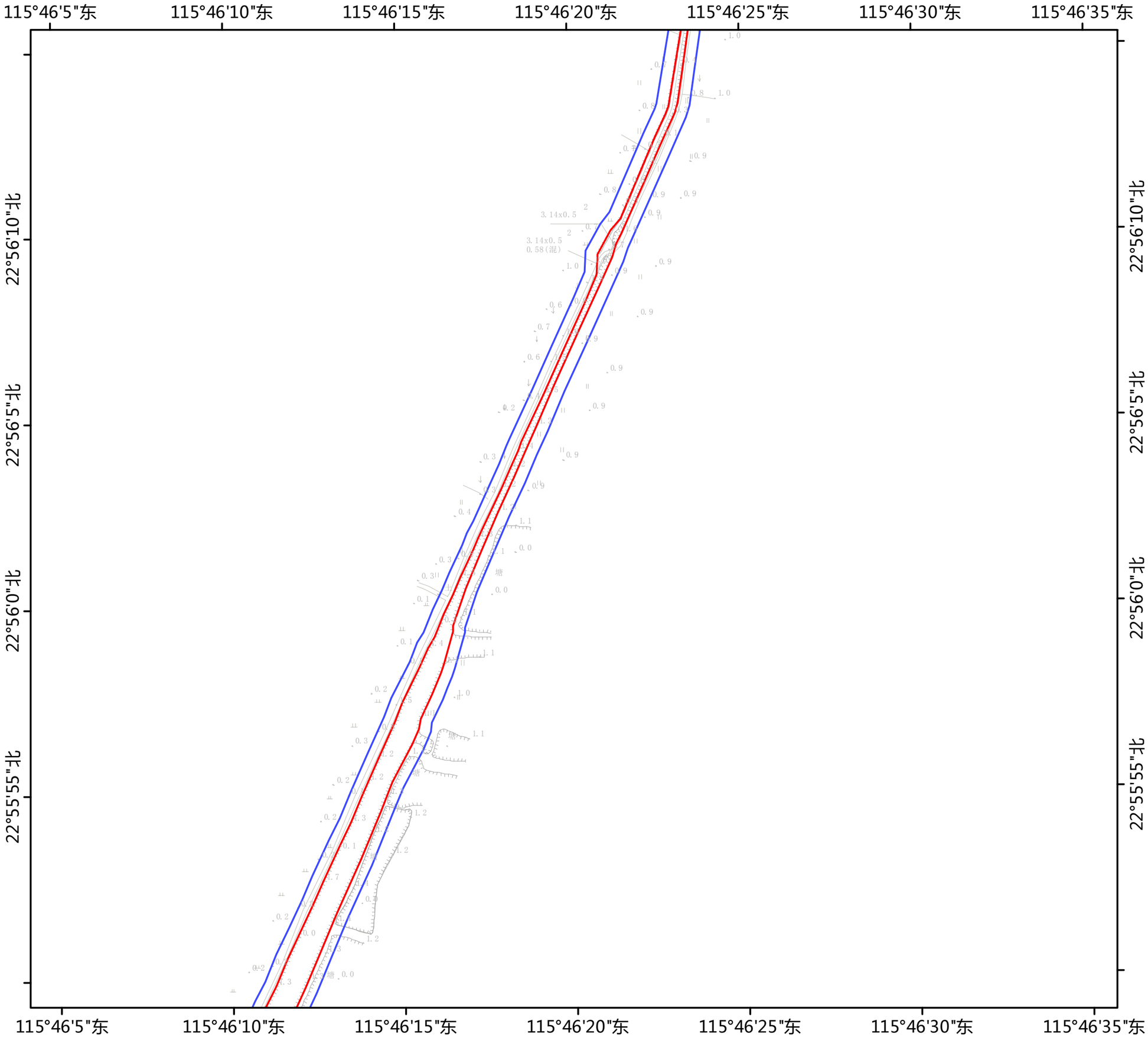

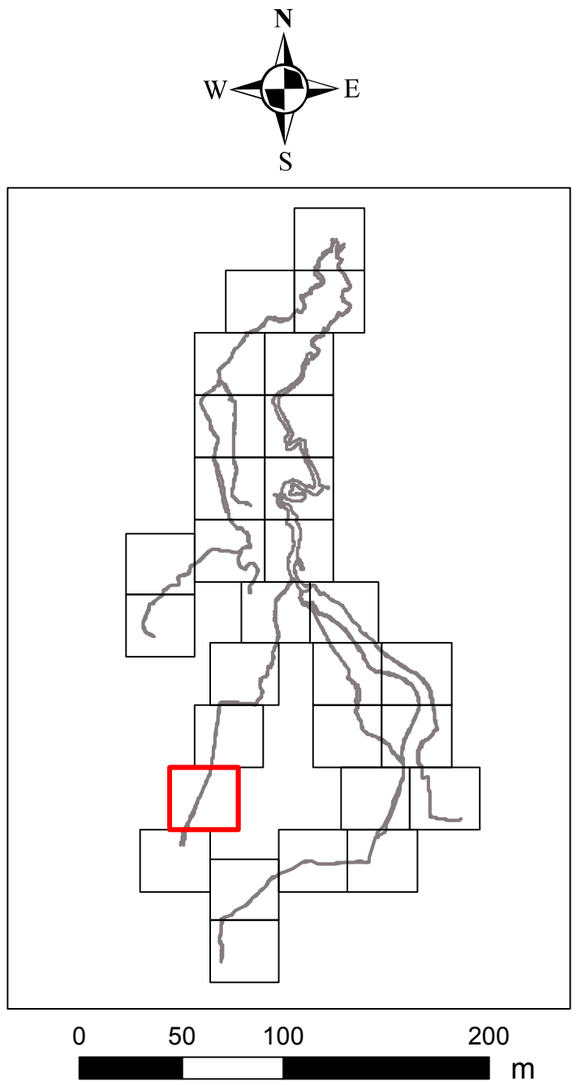

图例

管理范围线

保护范围线

五里牌灌区
管理范围和保护范围
划界图
18



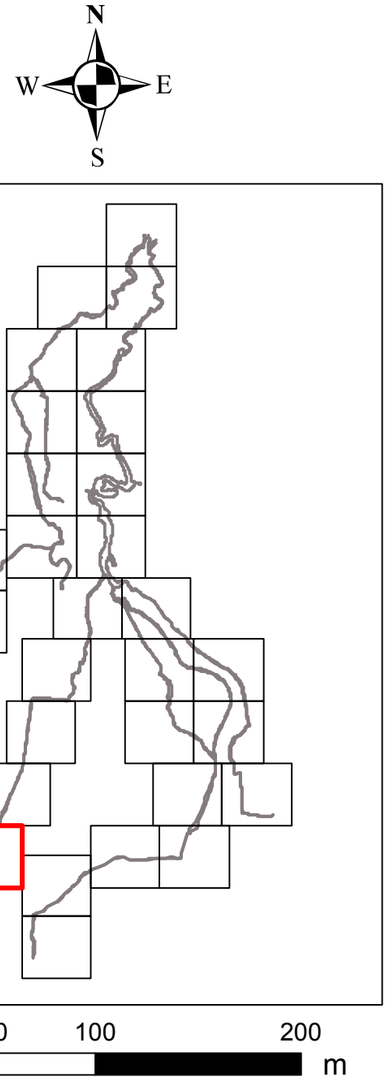

图例

管理范围线

保护范围线

五里牌灌区
管理范围和保护范围
划界图
19

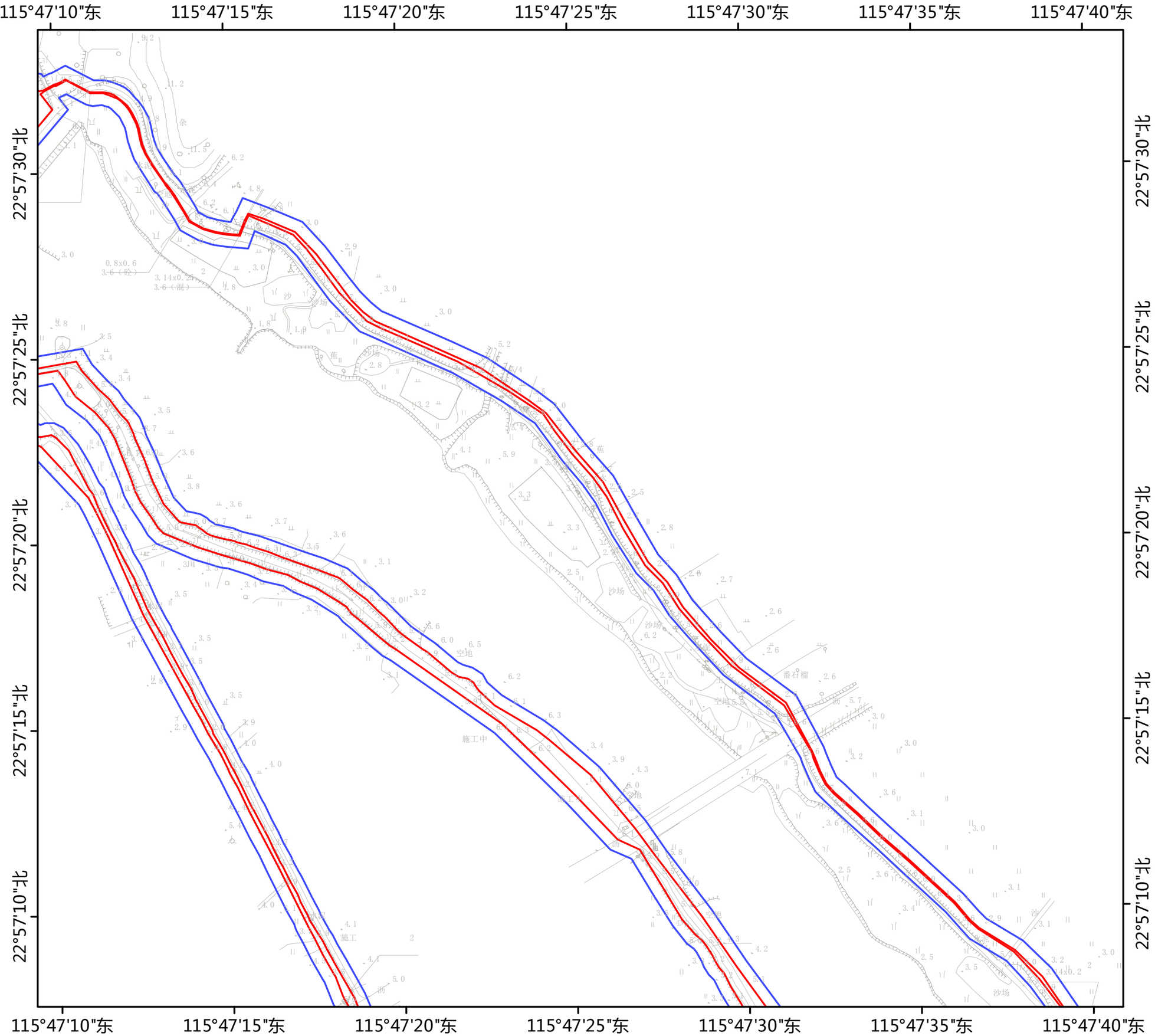

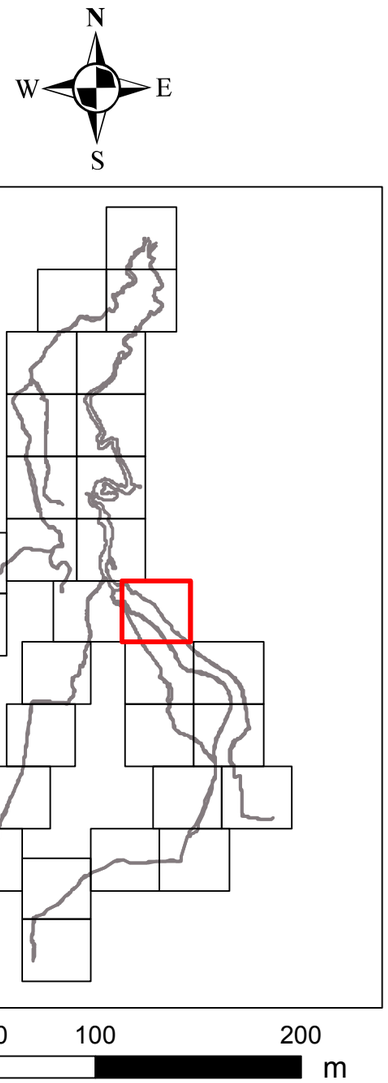

图例

管理范围线

保护范围线

五里牌灌区
管理范围和保护范围
划界图
20

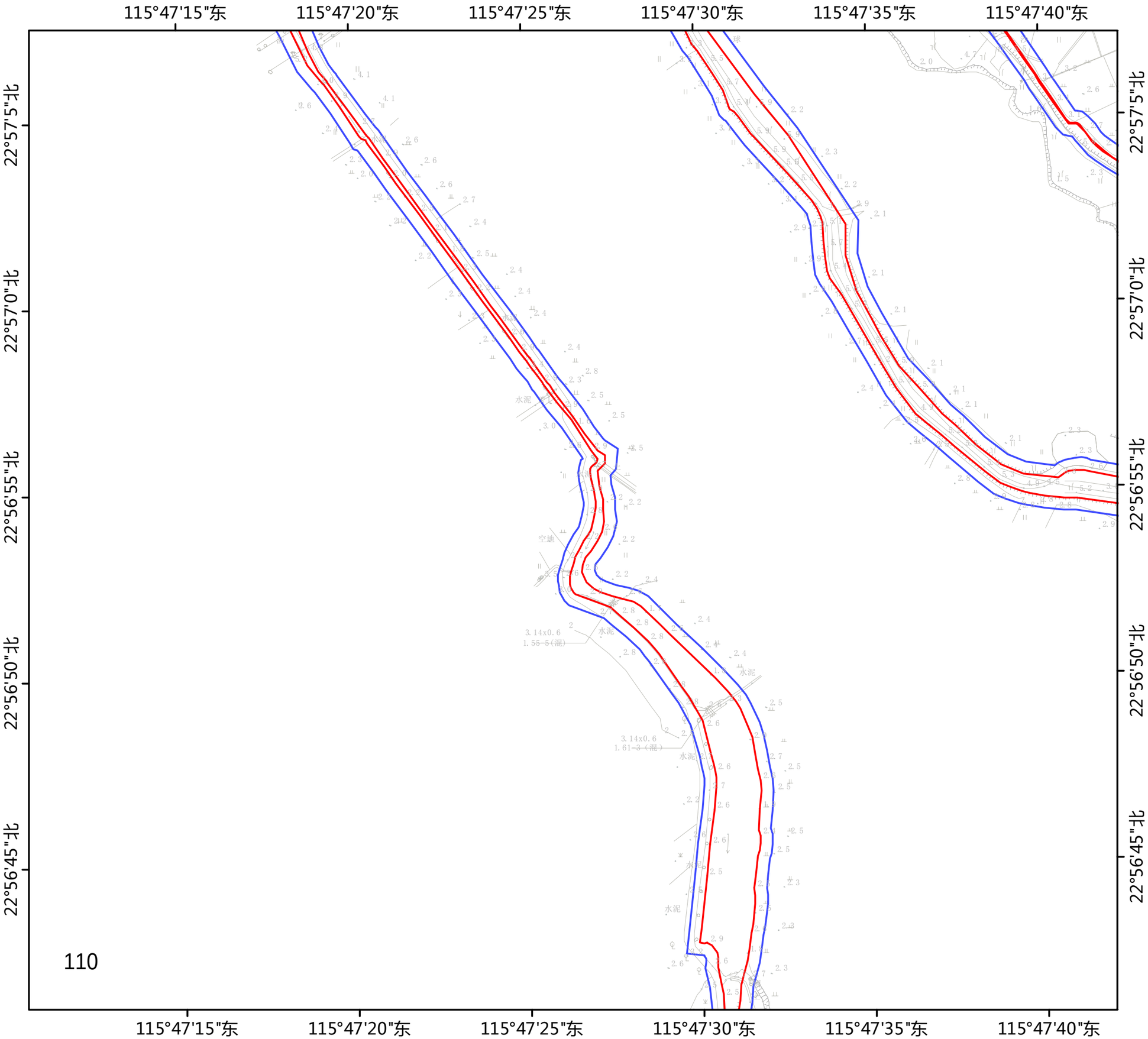

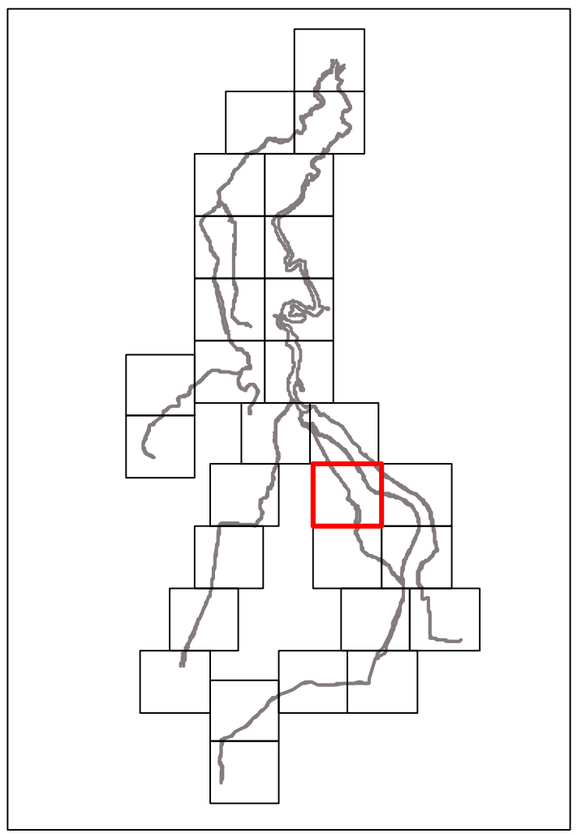

N
W
E
S

0 50 100 200 m

图例

管理范围线

保护范围线

五里牌灌区
管理范围和保护范围
划界图
21



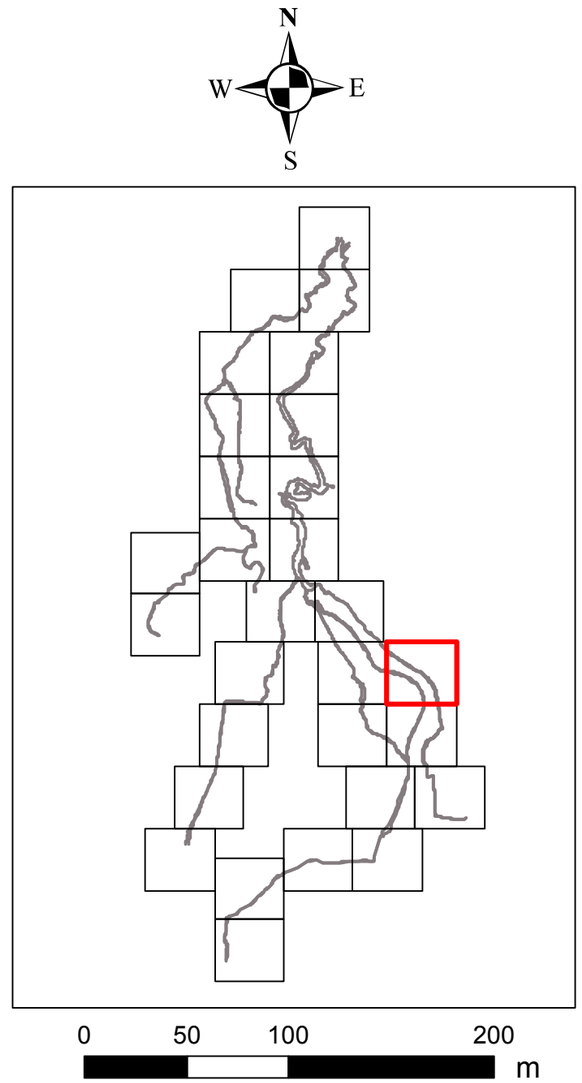

图例

管理范围线

保护范围线

五里牌灌区
管理范围和保护范围
划界图
22

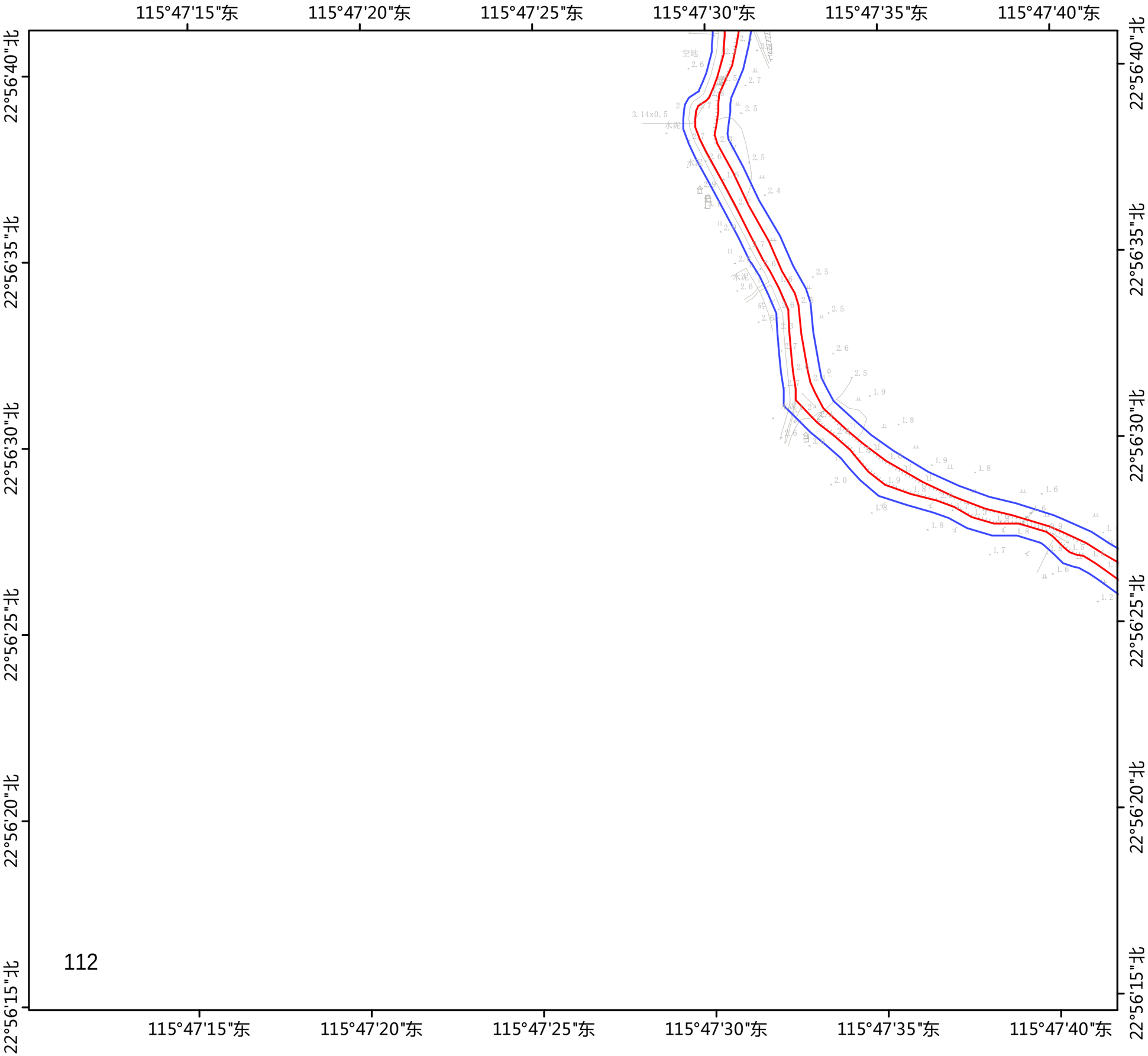

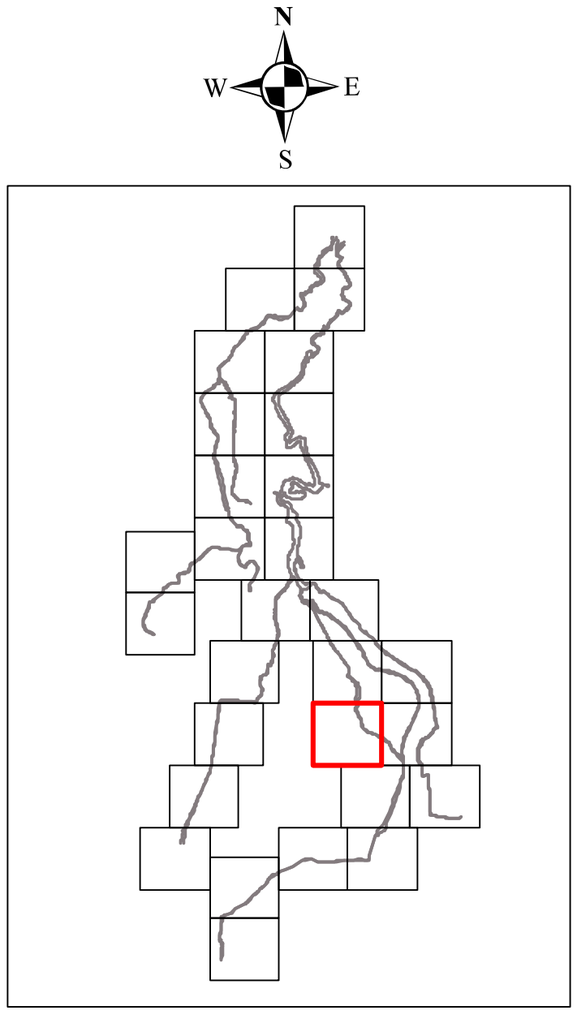

0 50 100 200 m

图例

管理范围线

保护范围线

五里牌灌区
管理范围和保护范围
划界图
23

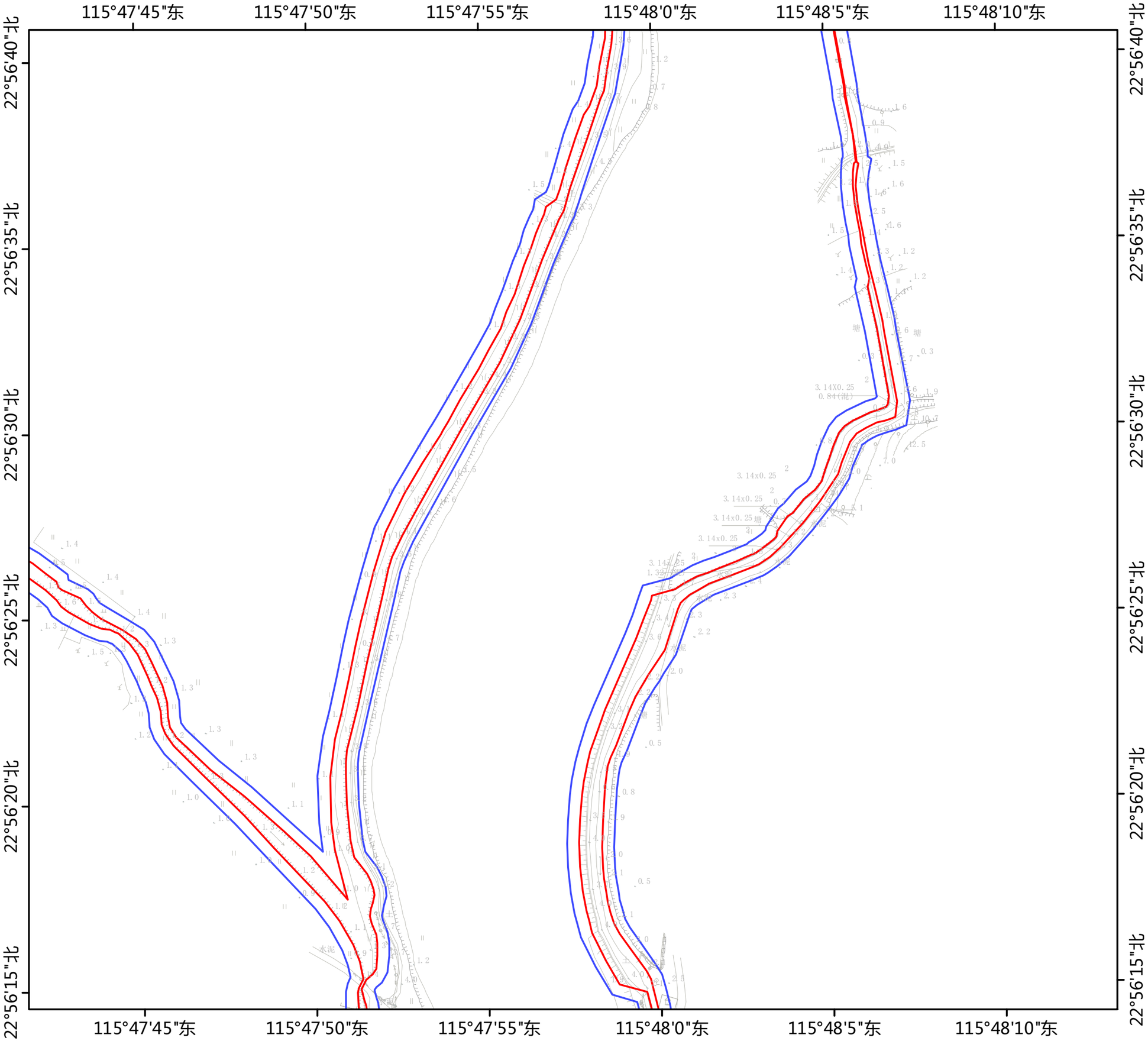

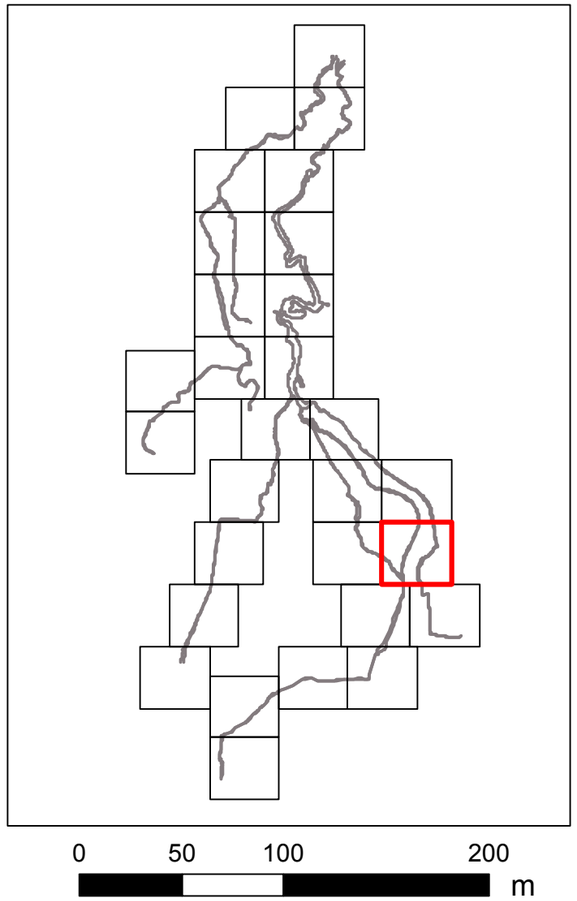

图例

管理范围线

保护范围线

五里牌灌区
管理范围和保护范围
划界图
24

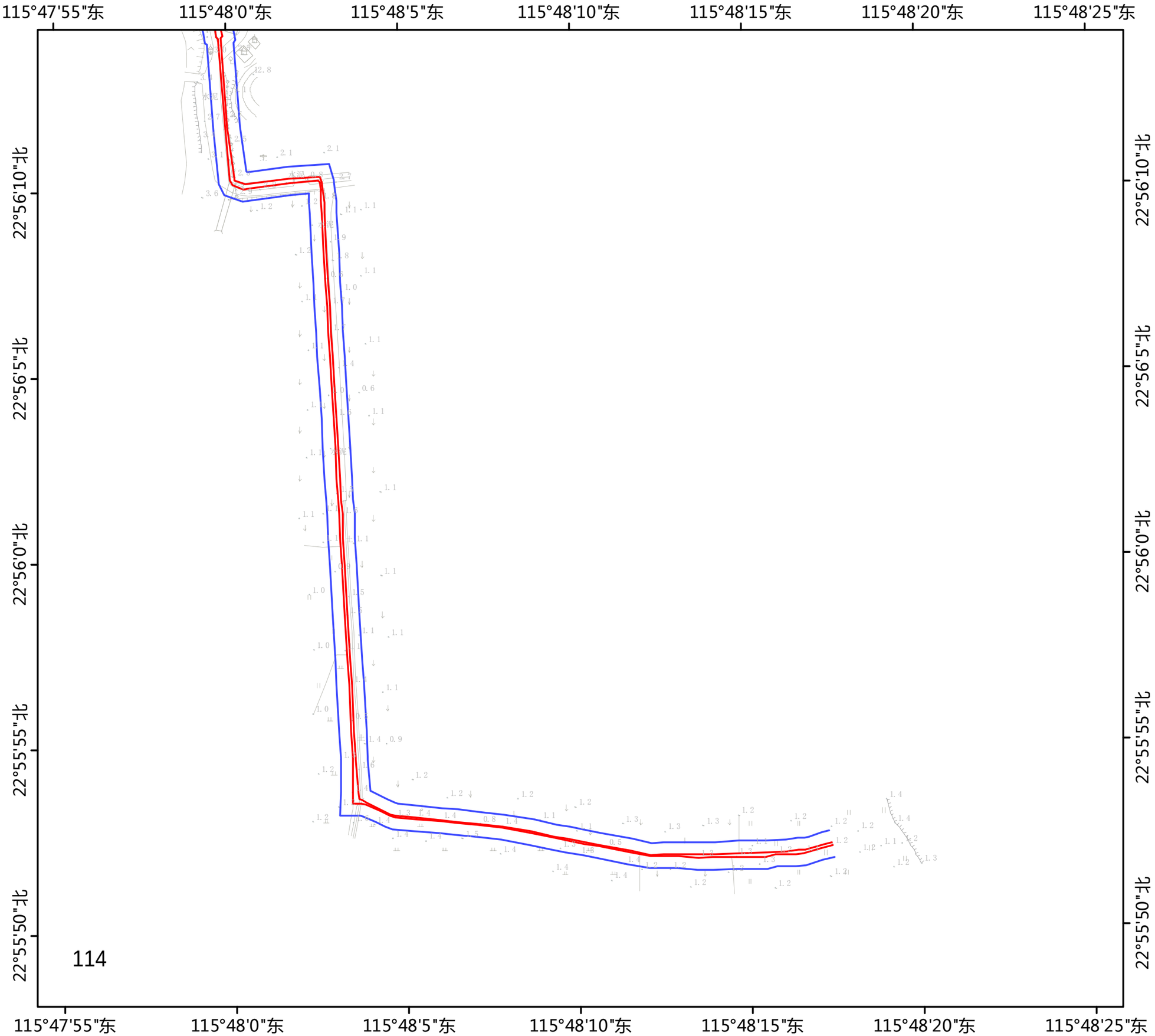

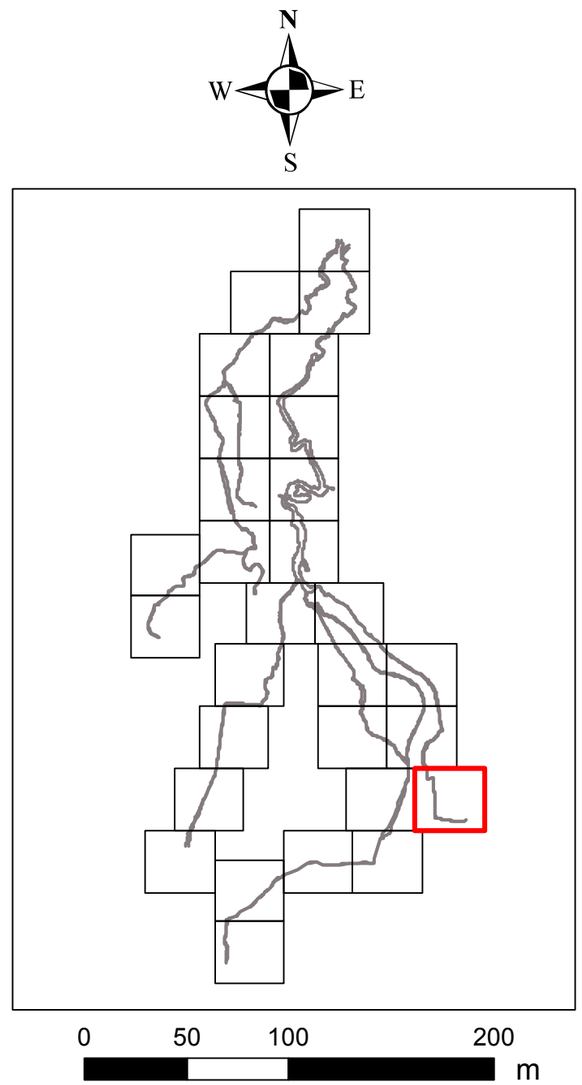

图例

管理范围线

保护范围线

五里牌灌区
管理范围和保护范围
划界图
25

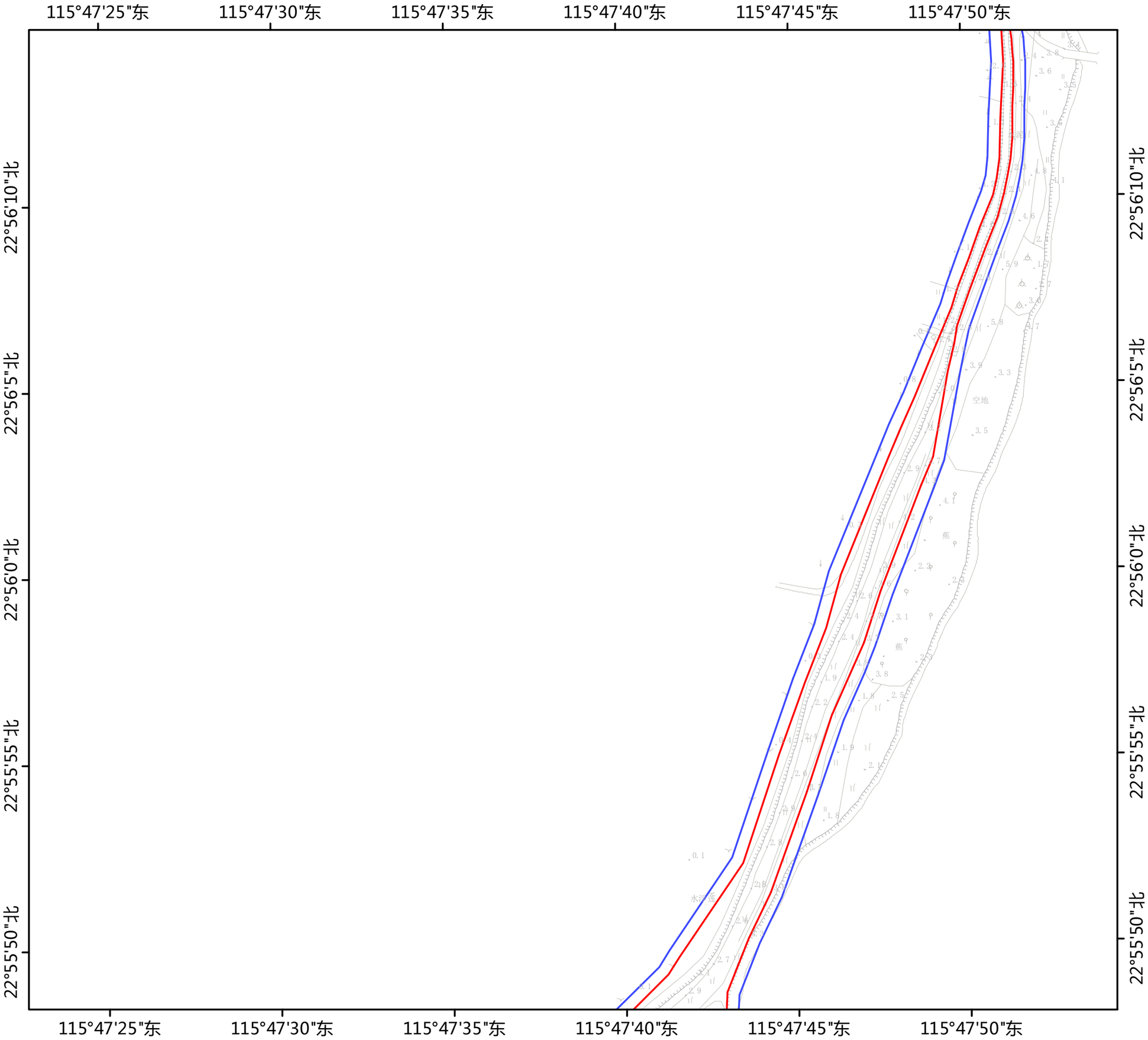

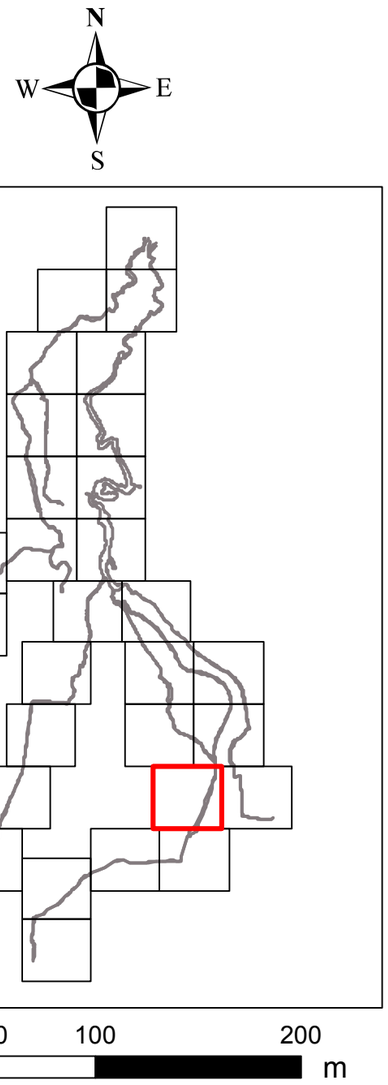

图例

管理范围线

保护范围线

五里牌灌区
管理范围和保护范围
划界图
26

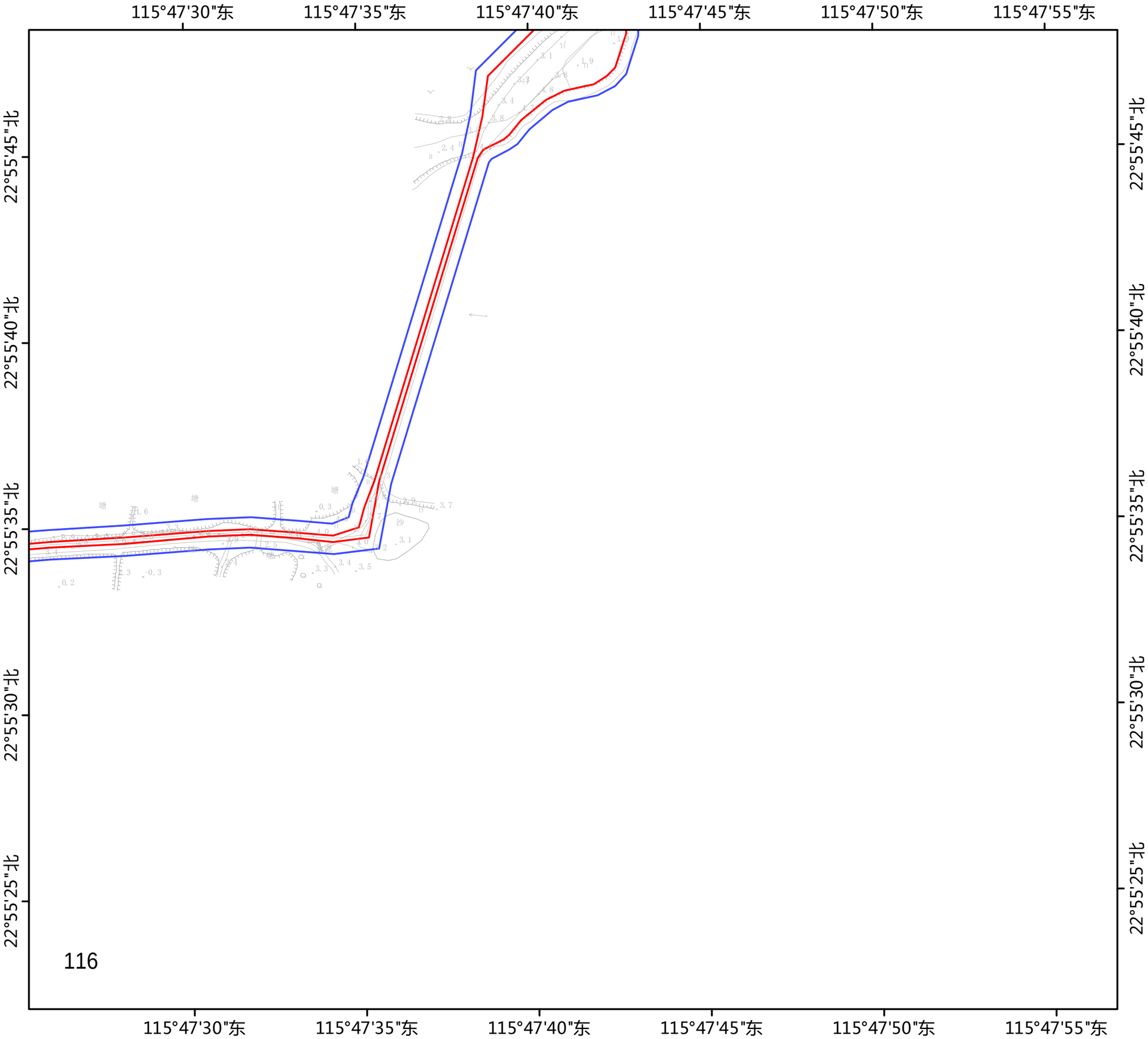

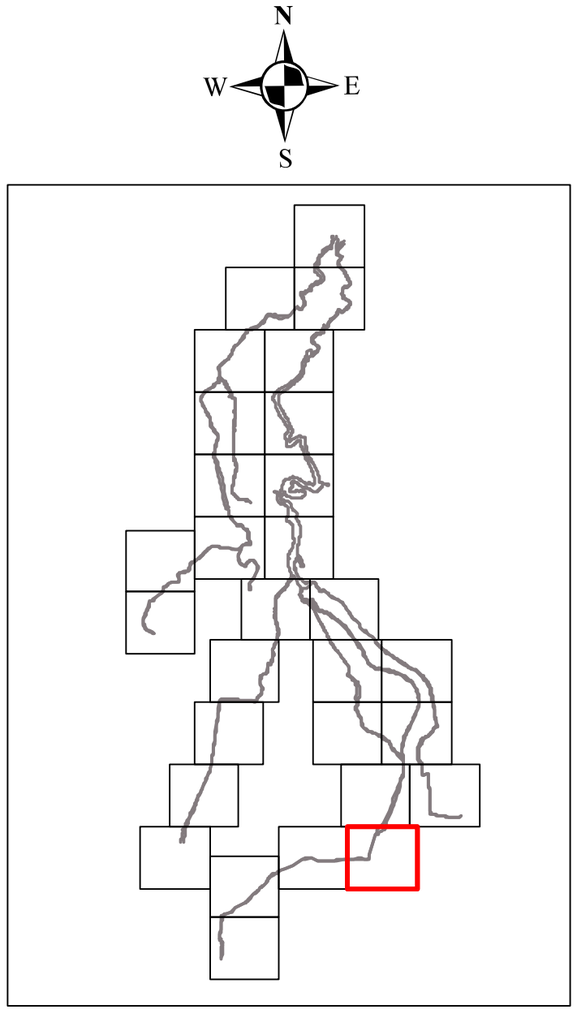

0 50 100 200 m

图例

管理范围线

保护范围线

五里牌灌区
管理范围和保护范围
划界图
27

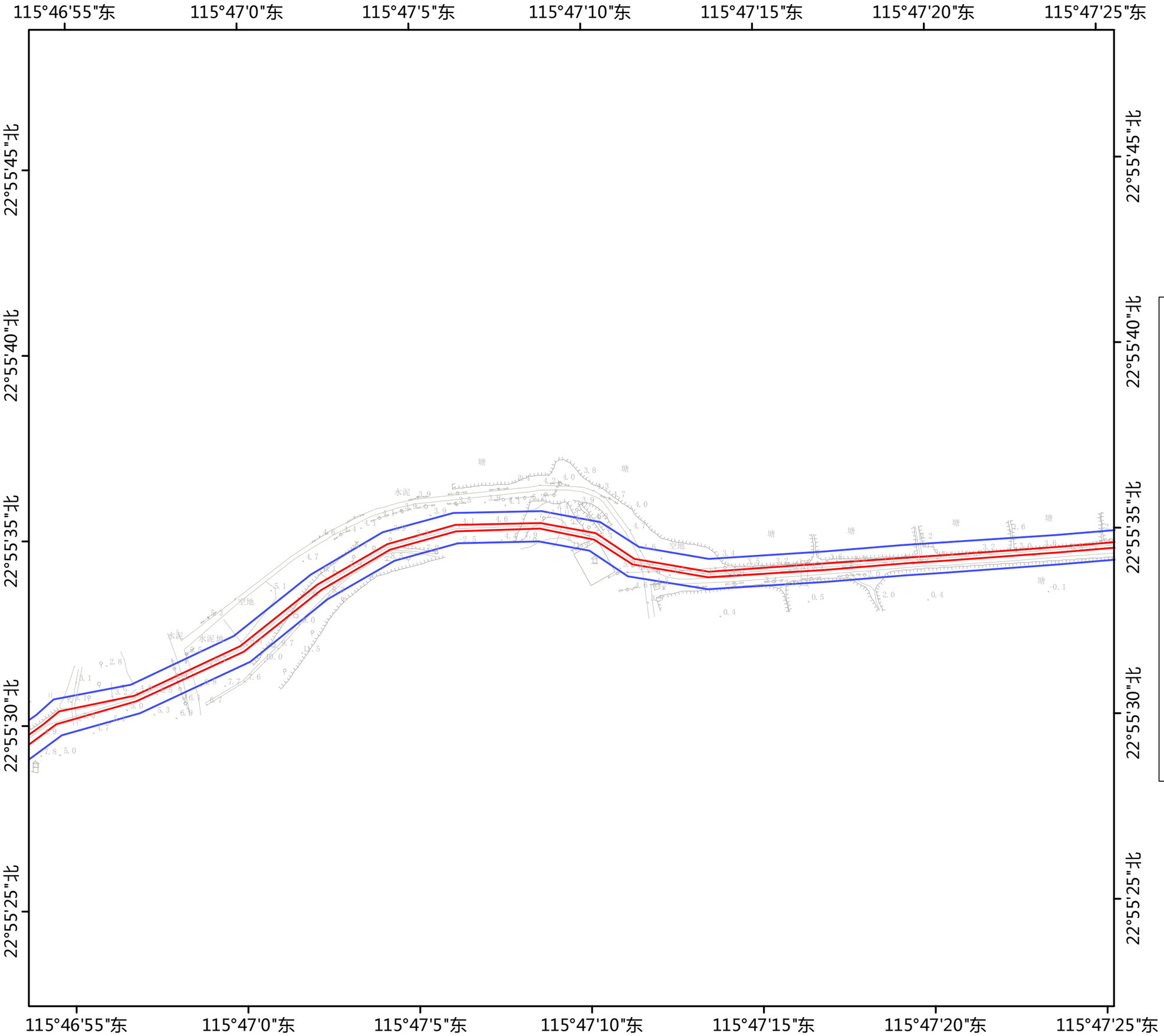

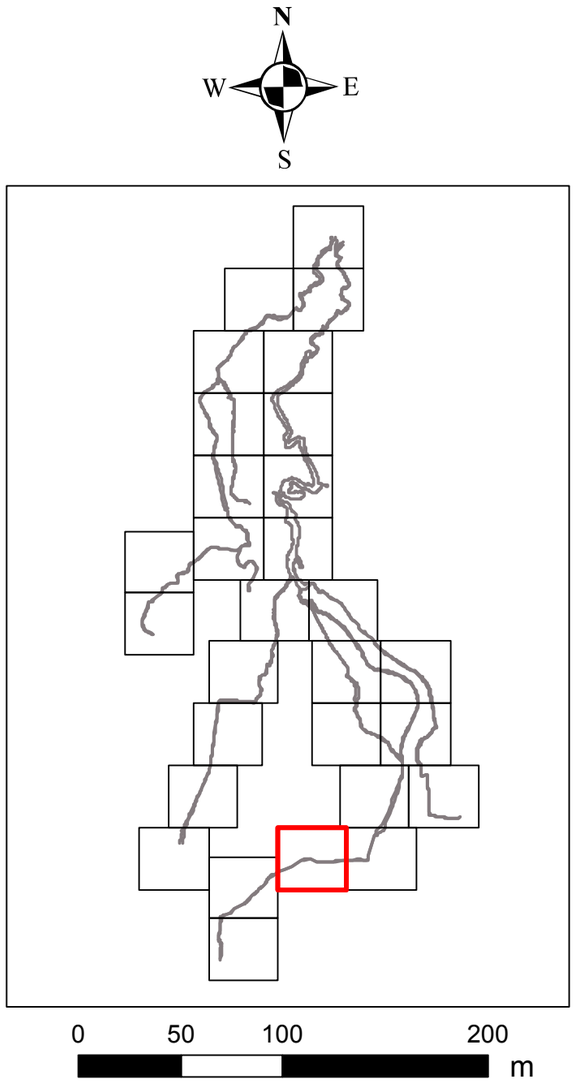

图例

管理范围线

保护范围线

五里牌灌区
管理范围和保护范围
划界图
28

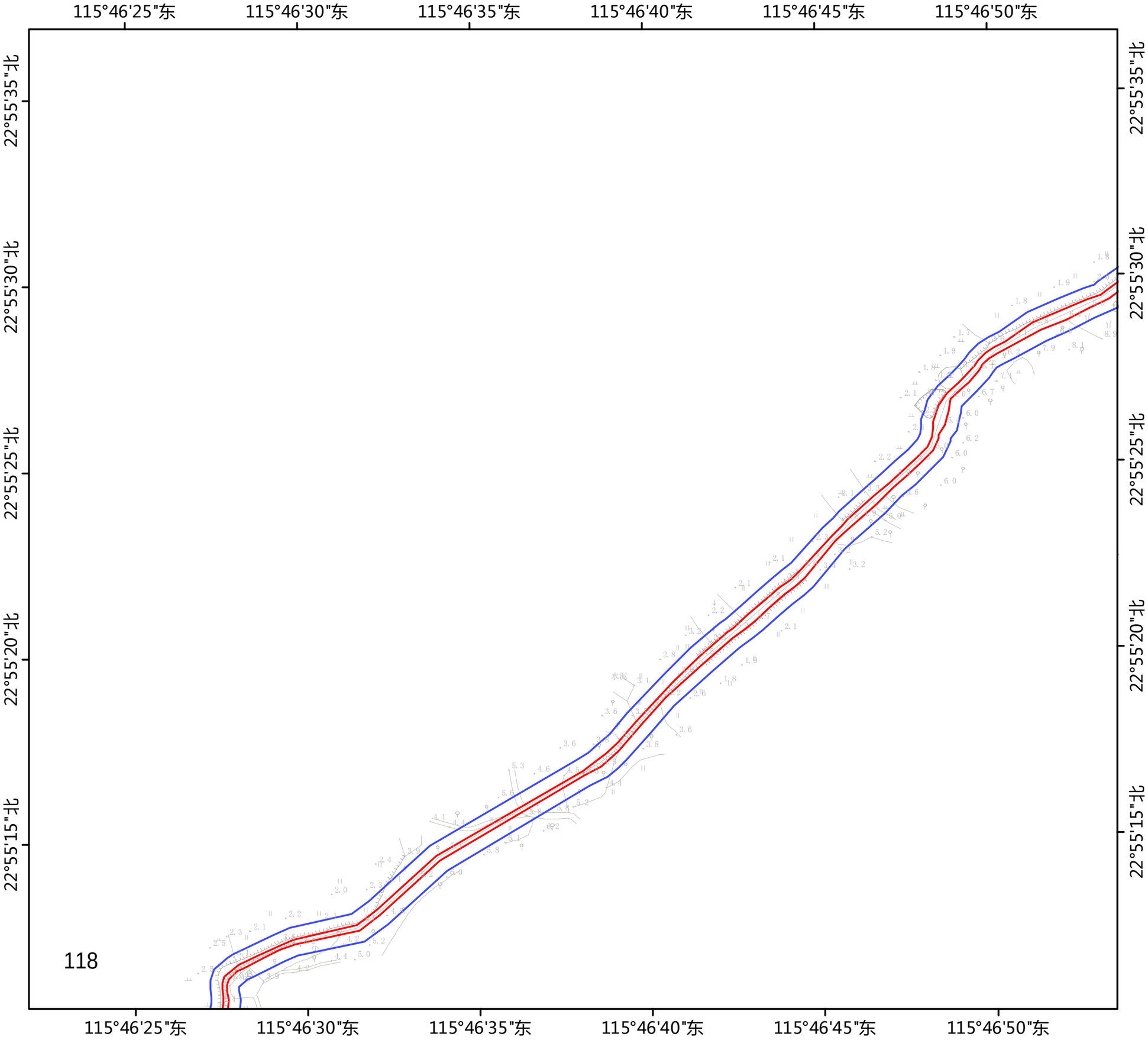

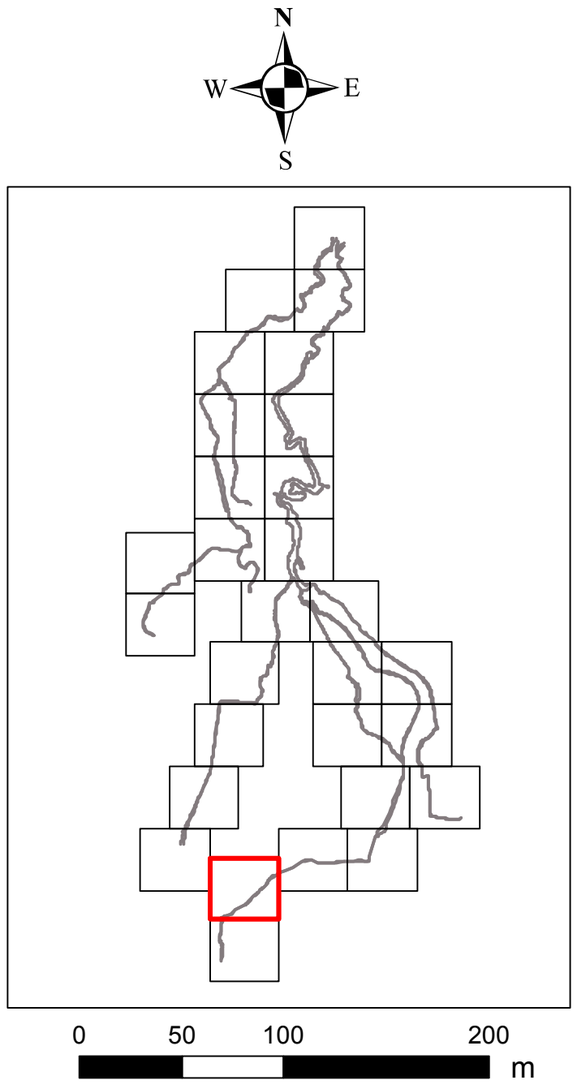

图例

管理范围线

保护范围线

五里牌灌区
管理范围和保护范围
划界图
29

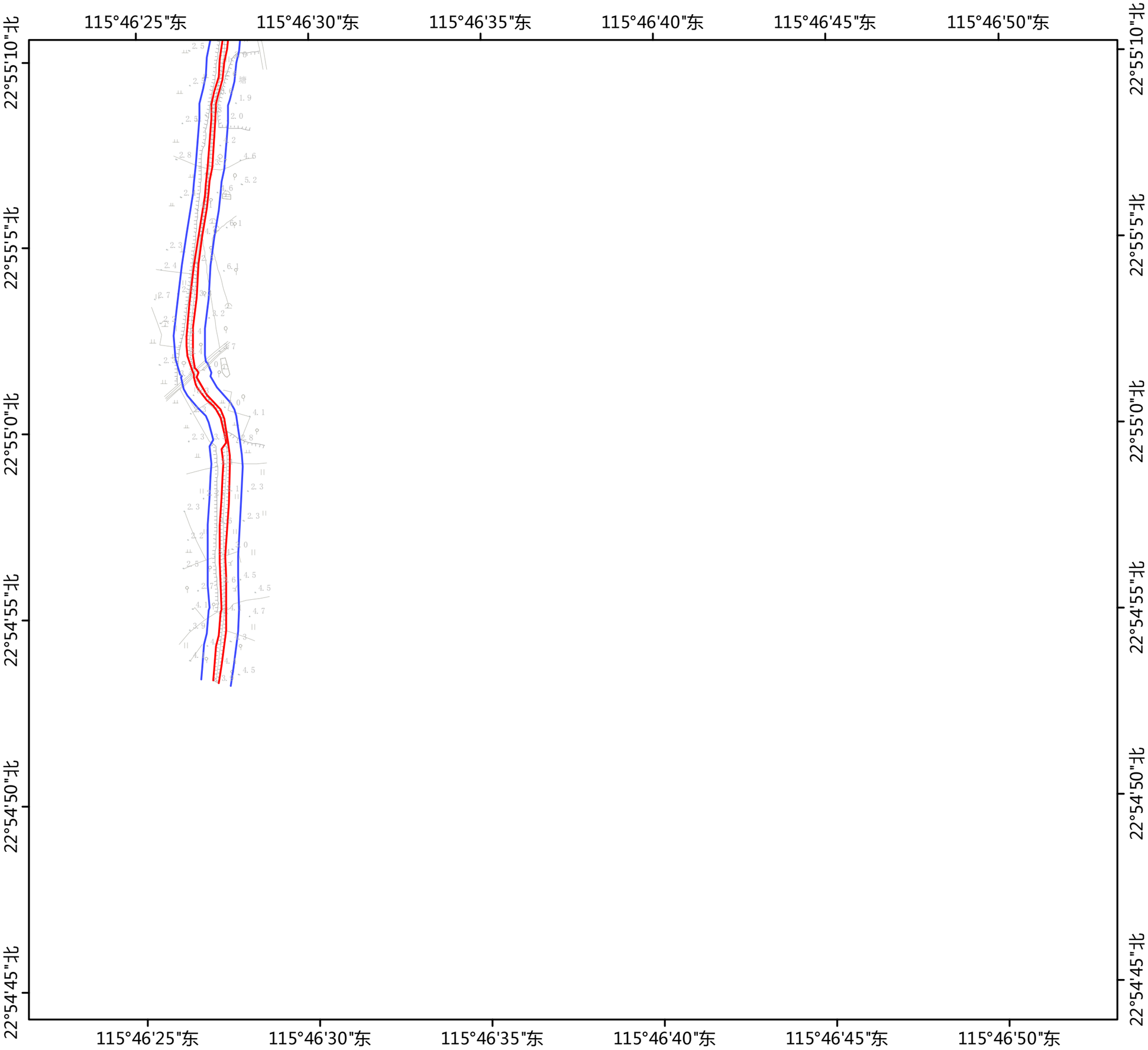

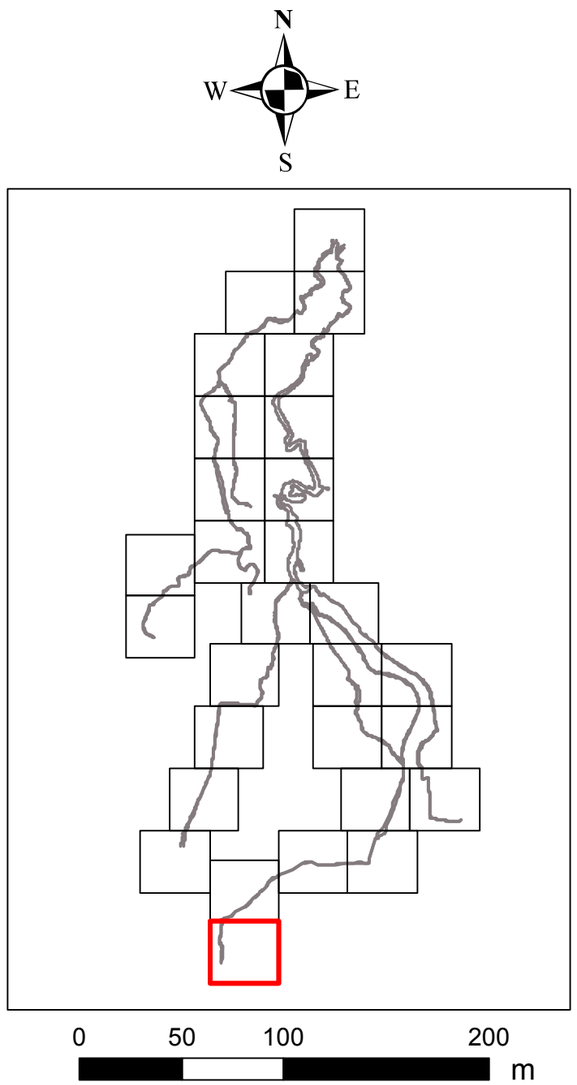

图例

管理范围线

保护范围线

三溪水灌区
管理范围和保护范围
划界图
1

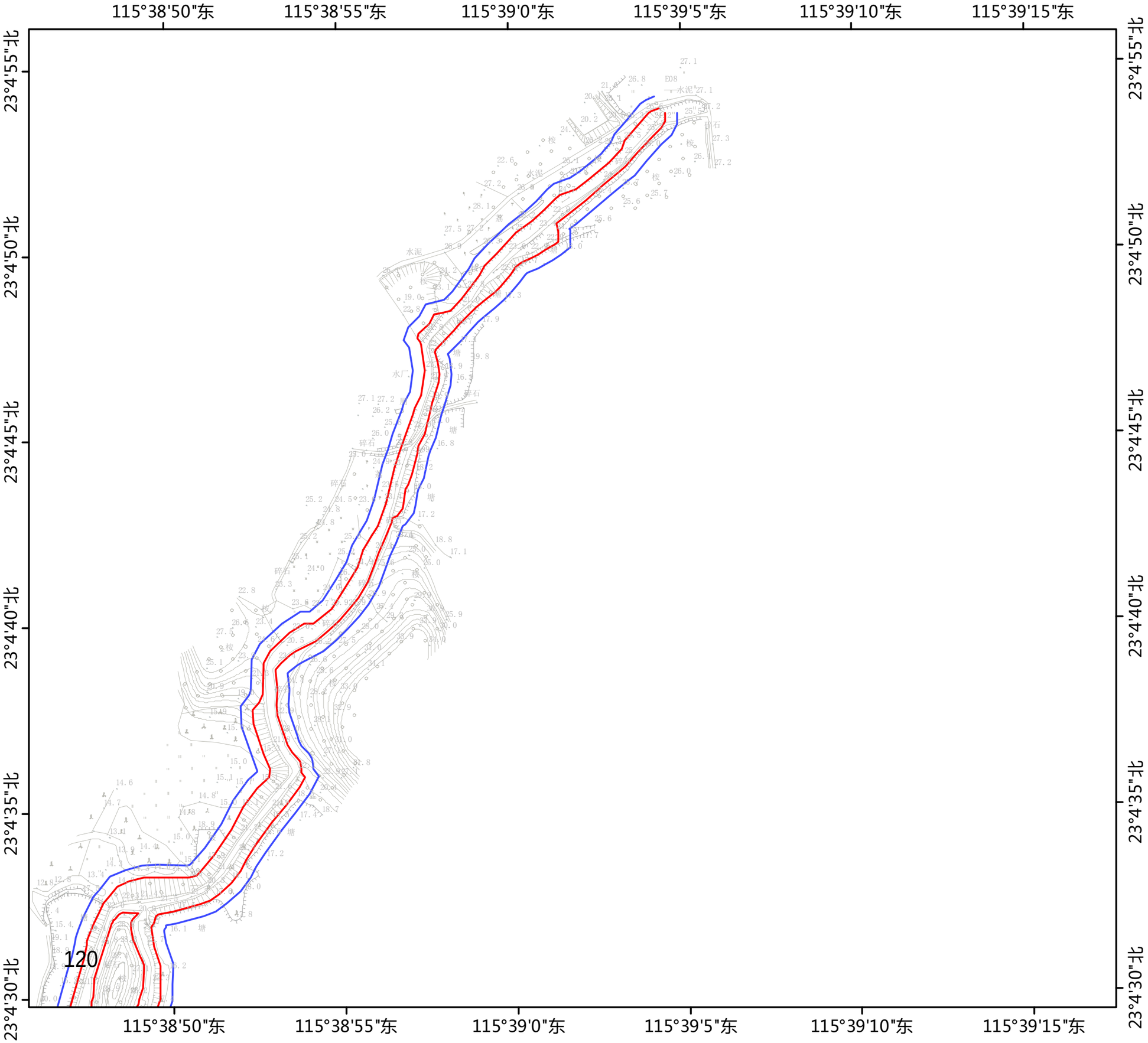

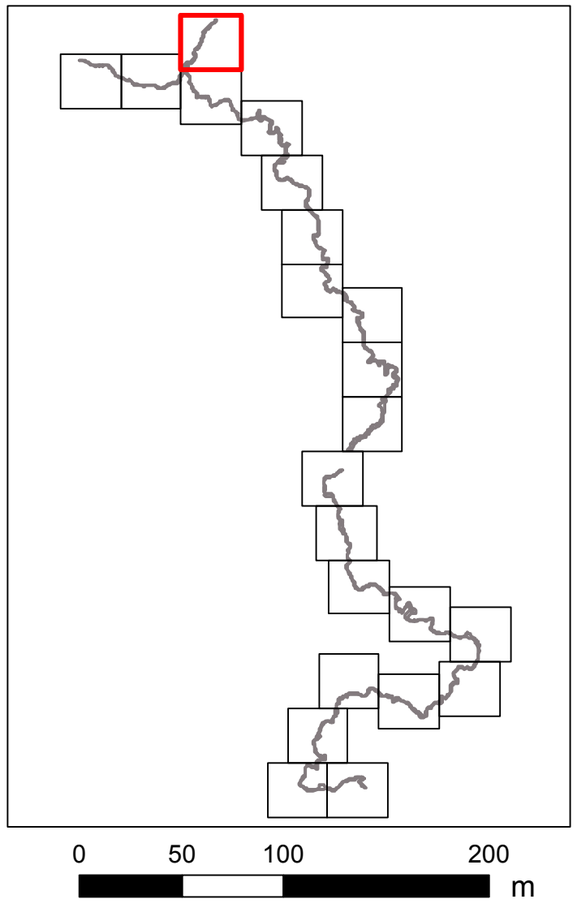

图例

管理范围线

保护范围线

三溪水灌区
管理范围和保护范围
划界图
2

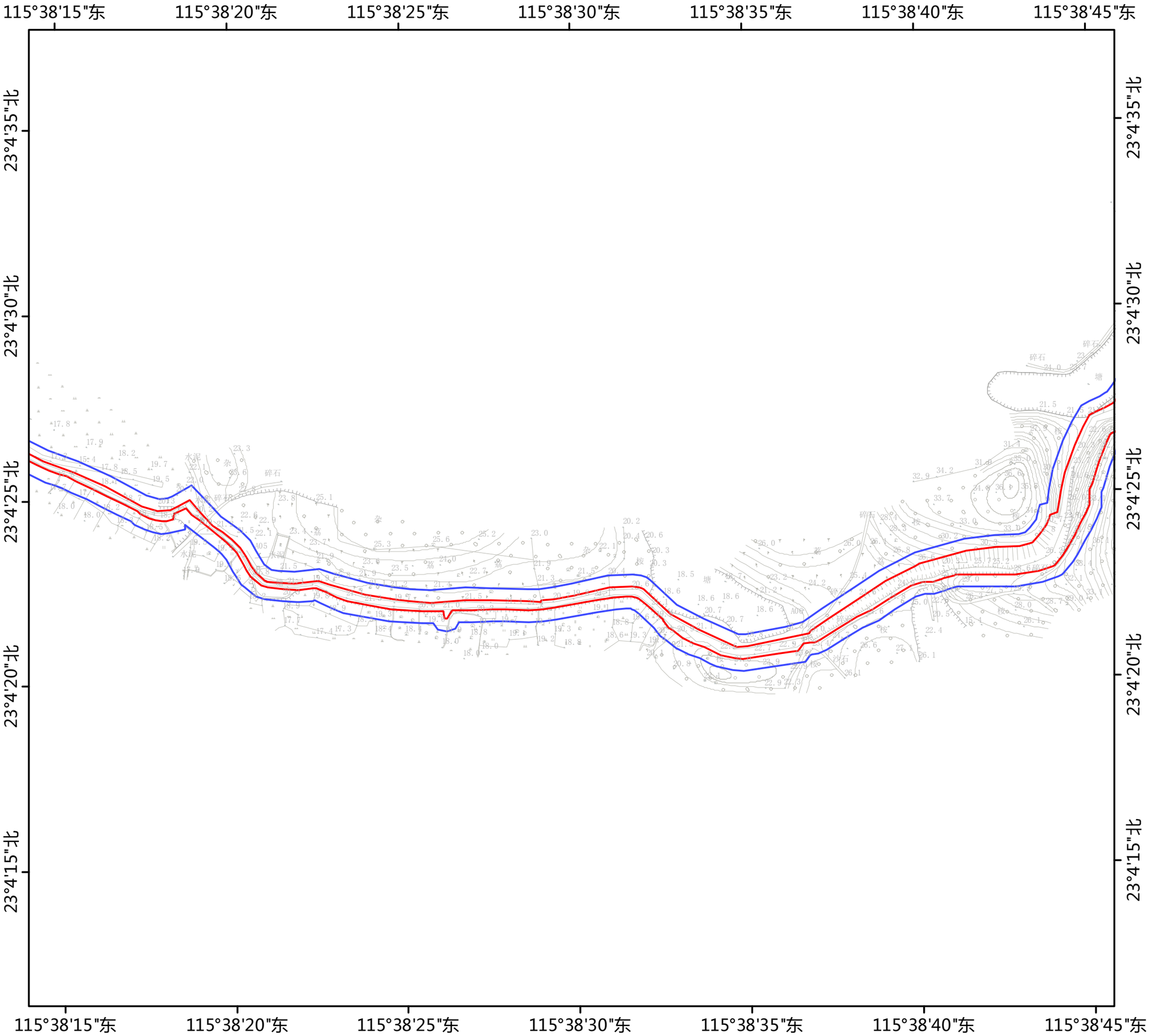

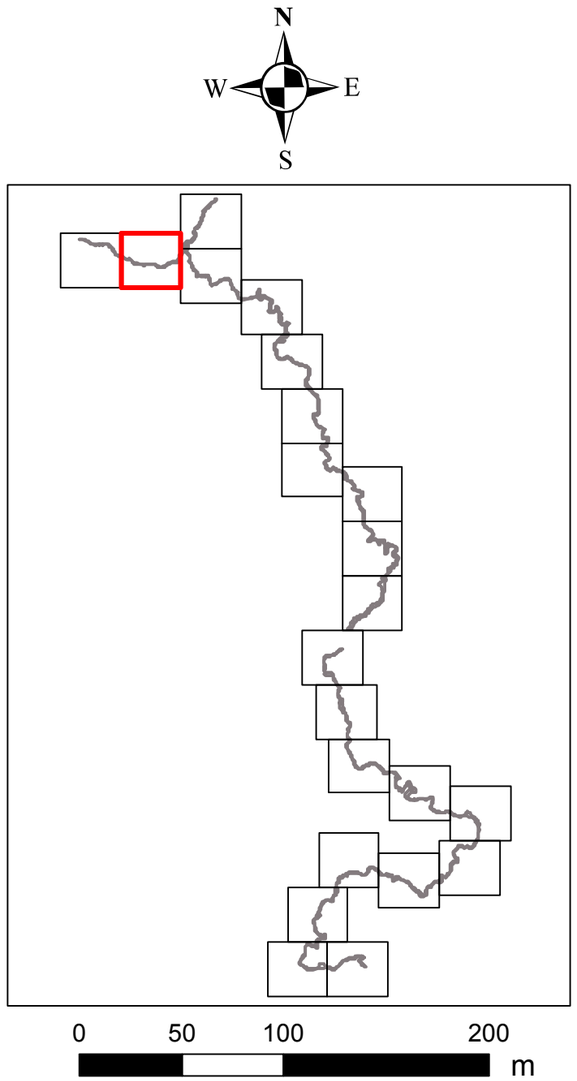

图例

管理范围线

保护范围线

三溪水灌区
管理范围和保护范围
划界图
3

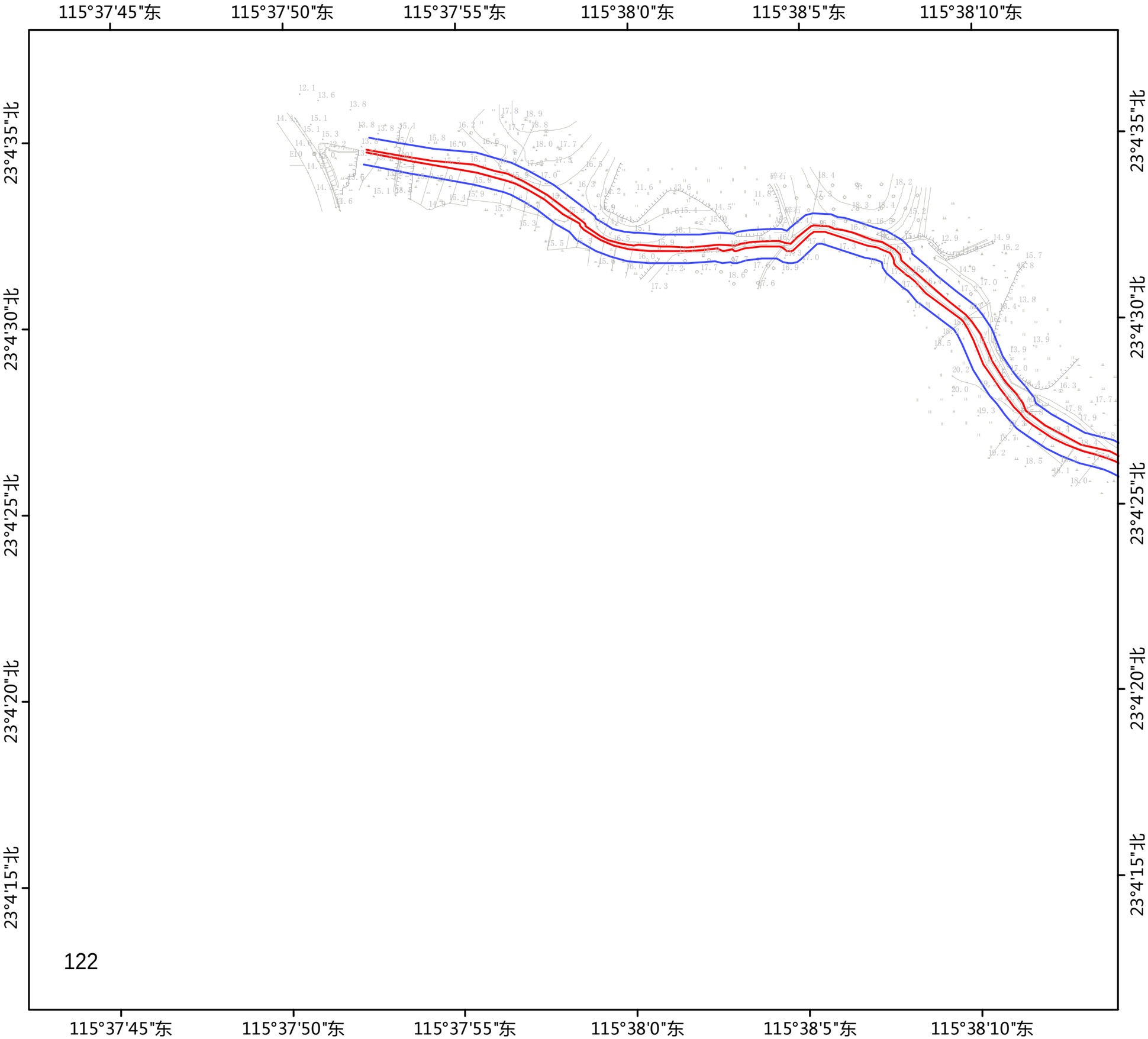

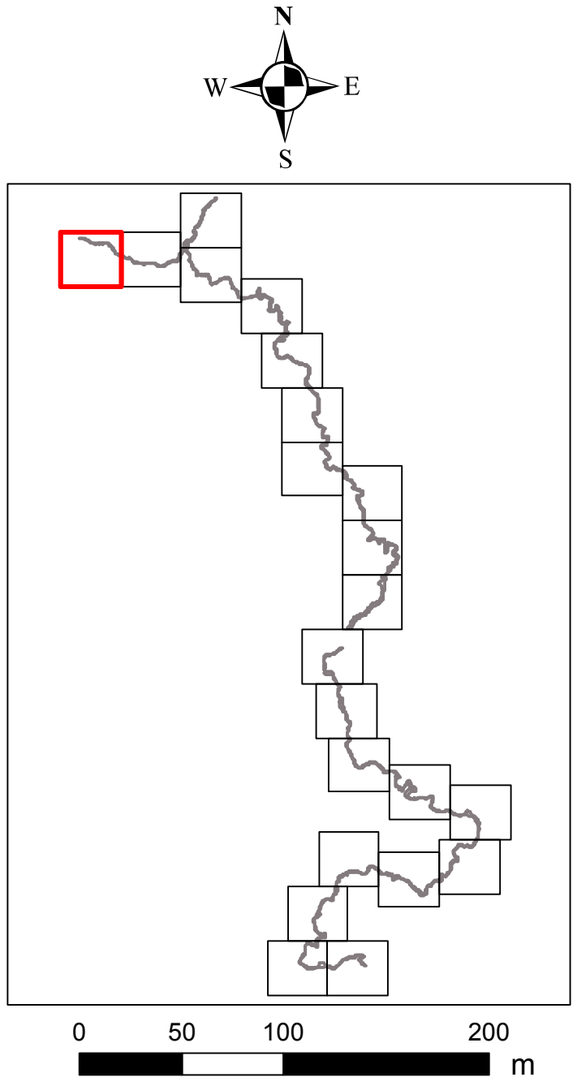

图例

管理范围线

保护范围线

三溪水灌区
管理范围和保护范围
划界图
4

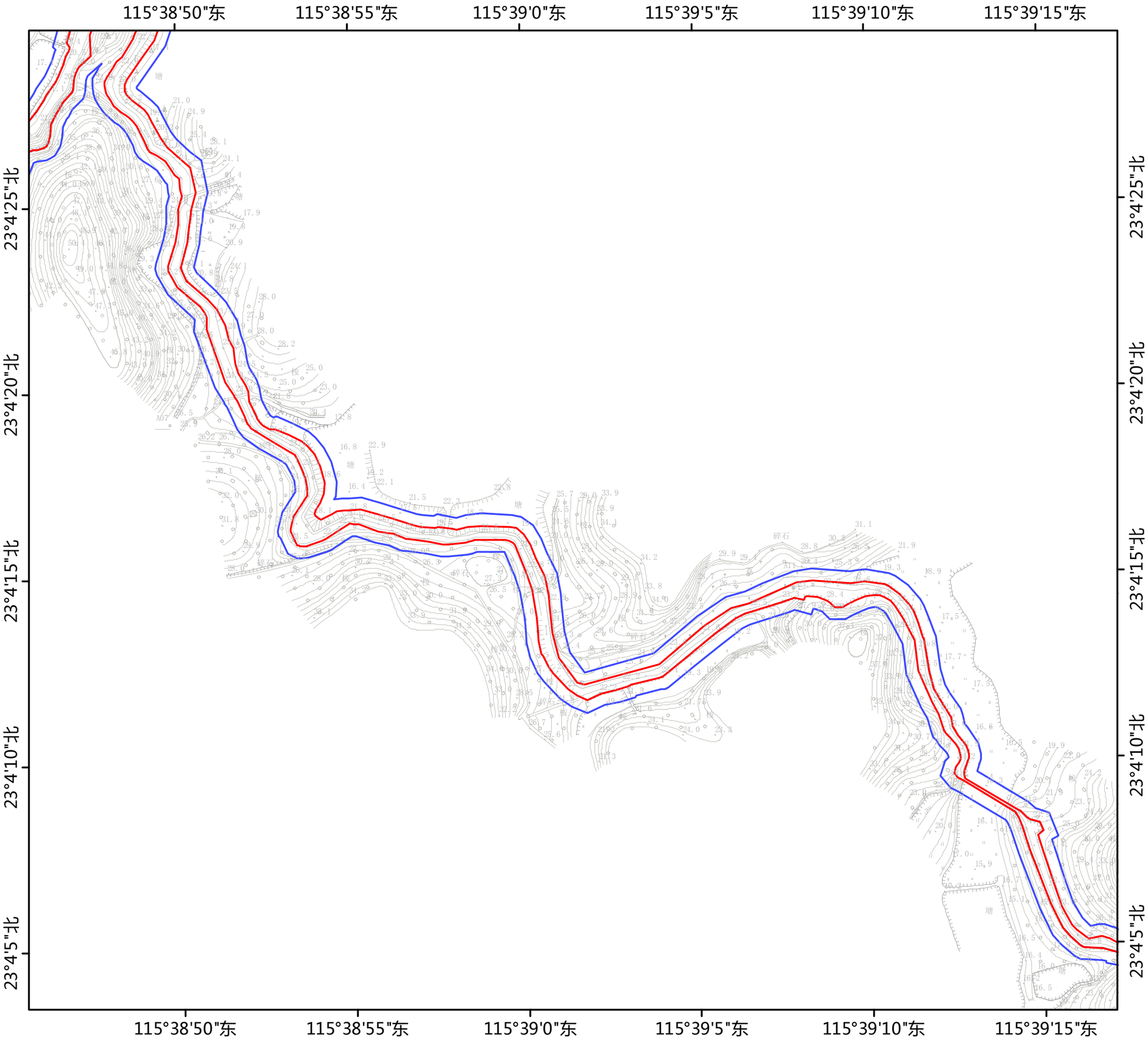

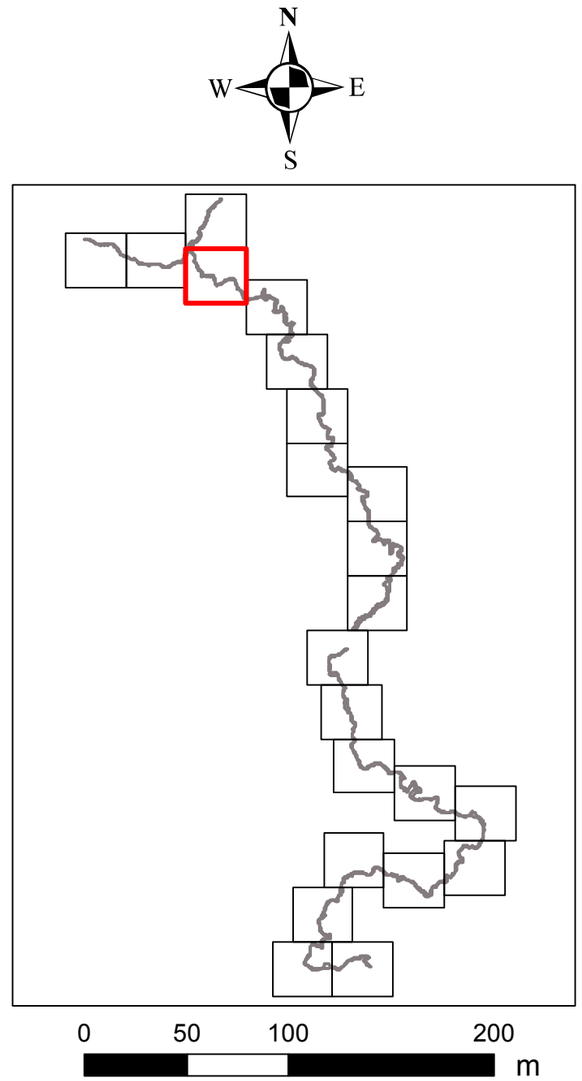

图例

管理范围线

保护范围线

三溪水灌区
管理范围和保护范围
划界图
5

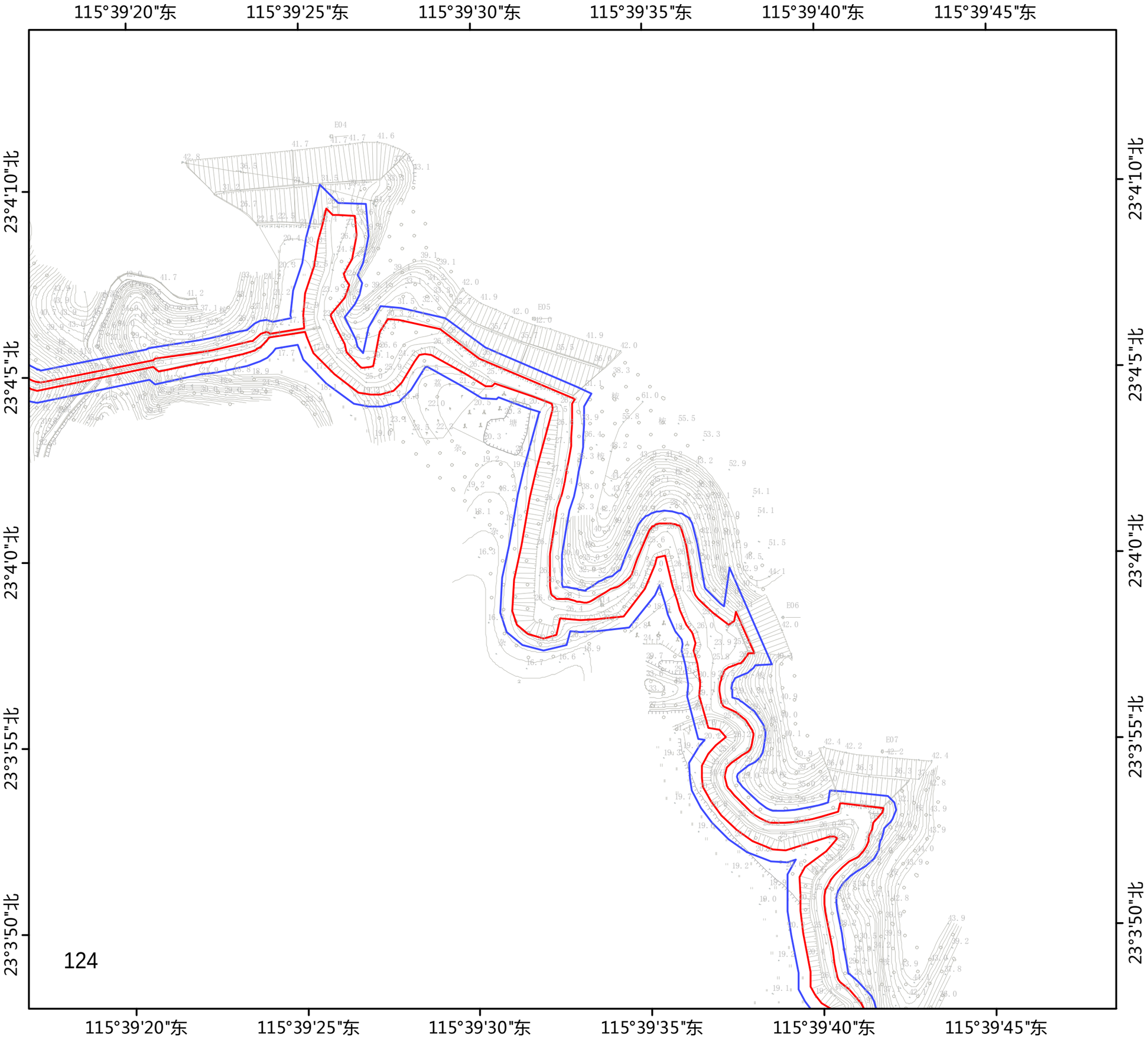

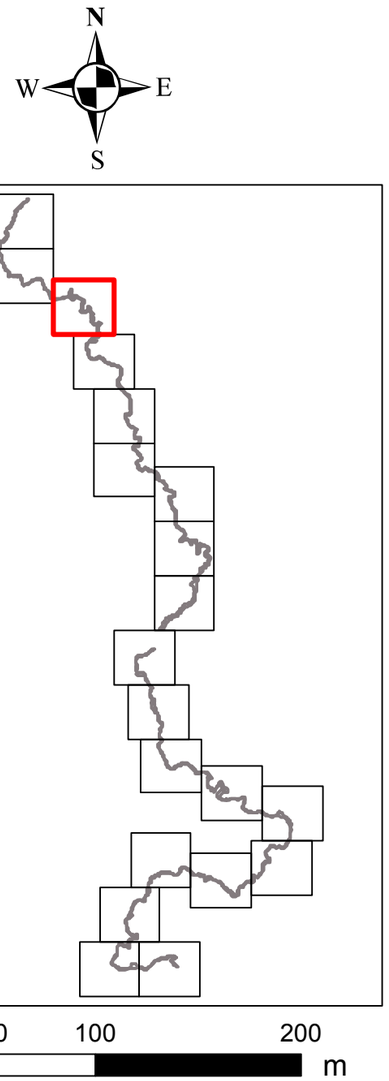

图例

管理范围线

保护范围线

三溪水灌区
管理范围和保护范围
划界图
6

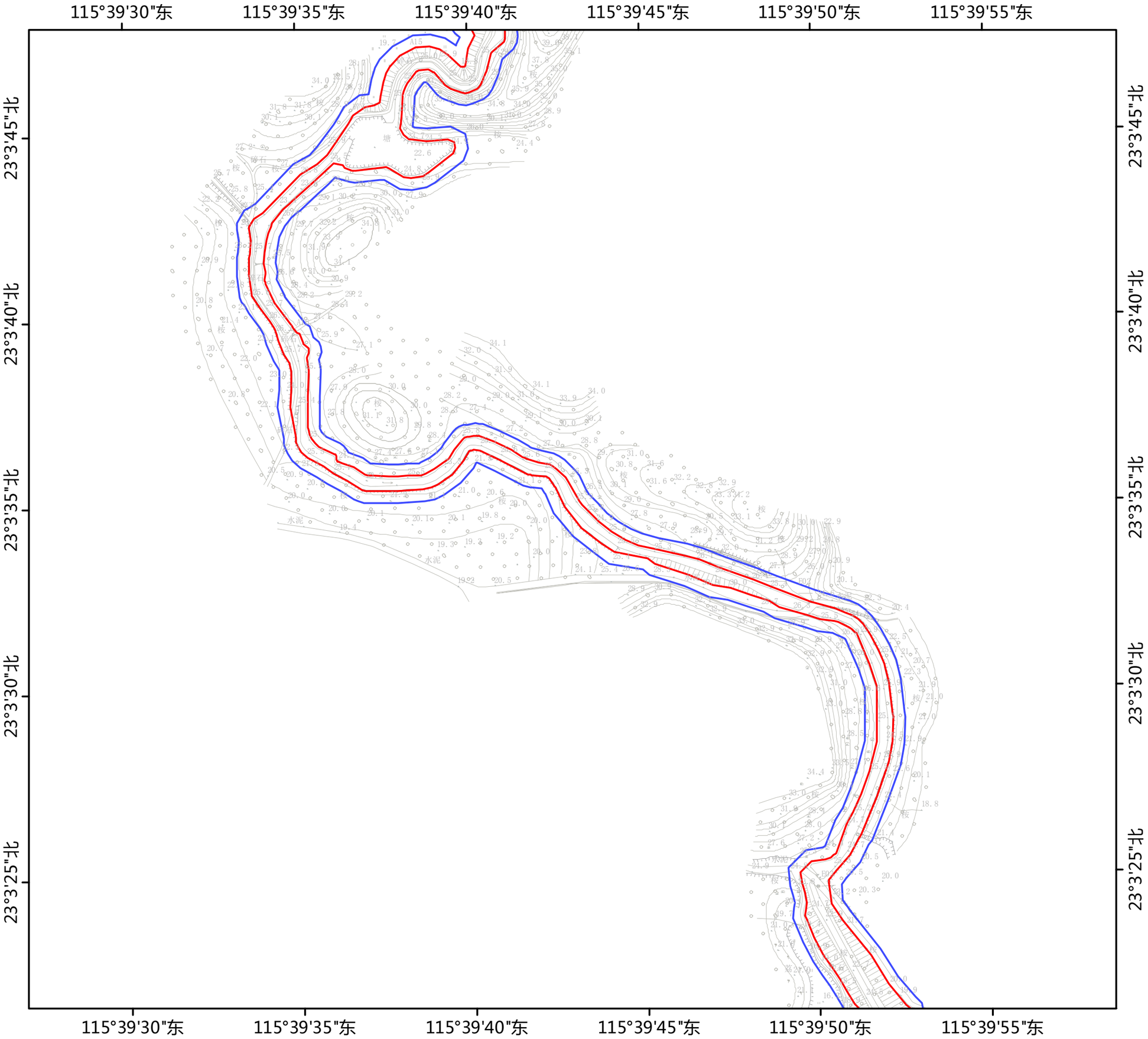

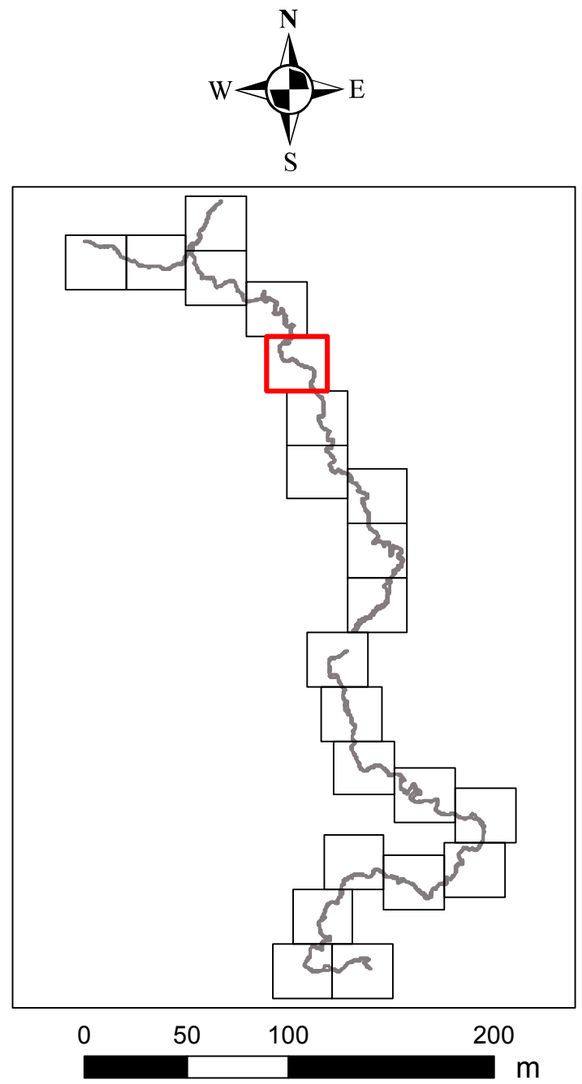

图例

管理范围线

保护范围线

三溪水灌区
管理范围和保护范围
划界图
7

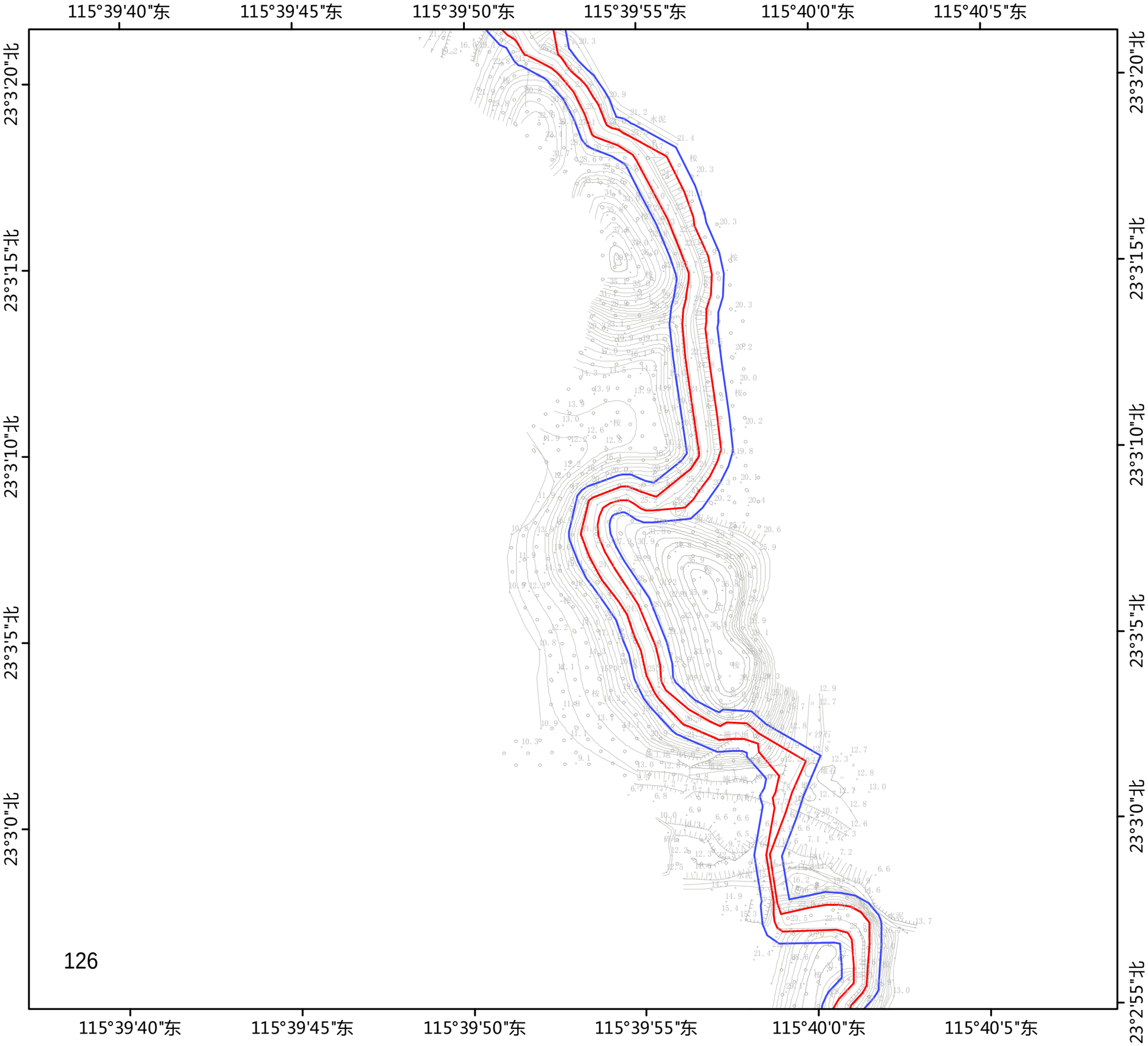

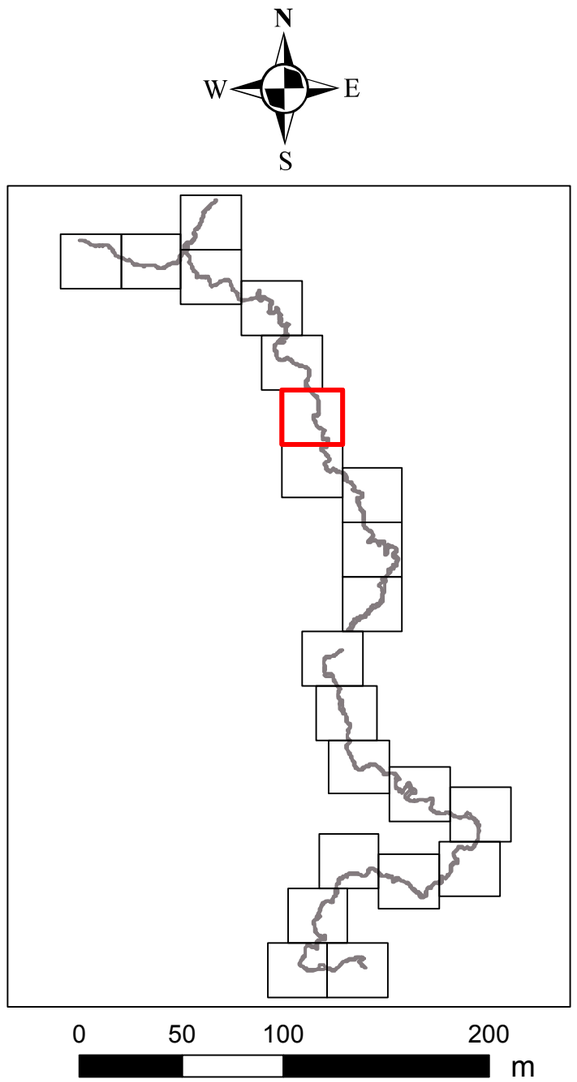

图例

管理范围线

保护范围线

三溪水灌区
管理范围和保护范围
划界图
8

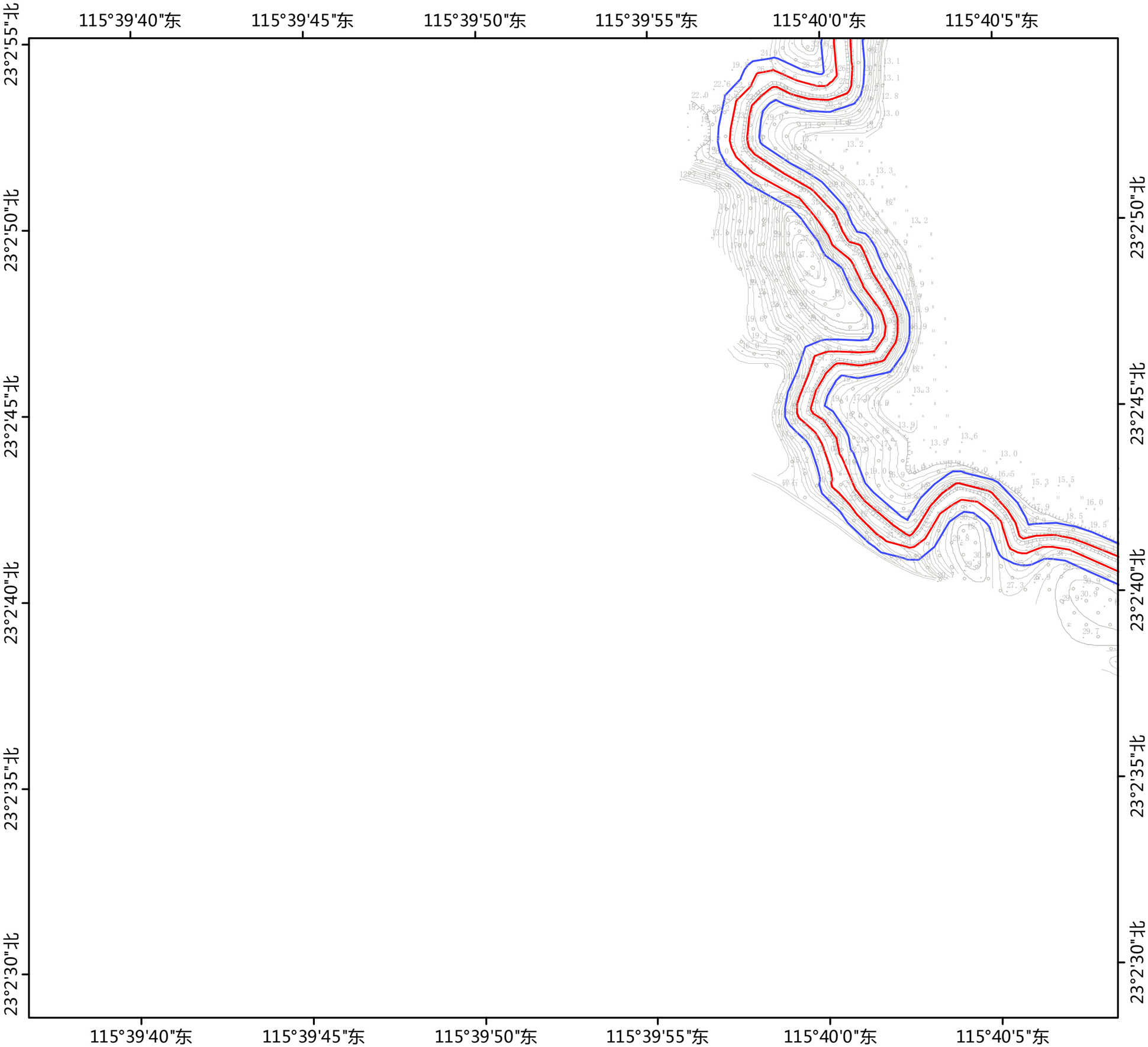

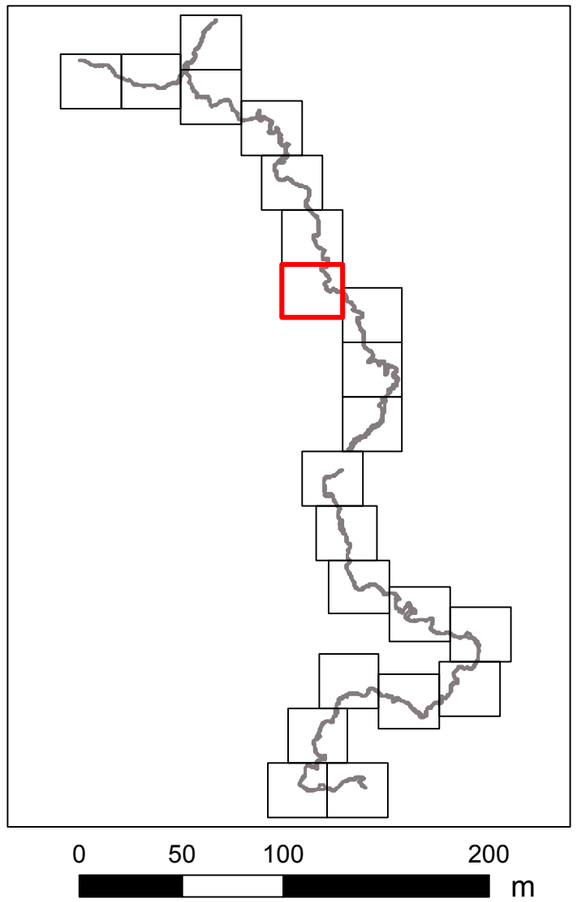

图例

管理范围线

保护范围线

三溪水灌区
管理范围和保护范围
划界图
9

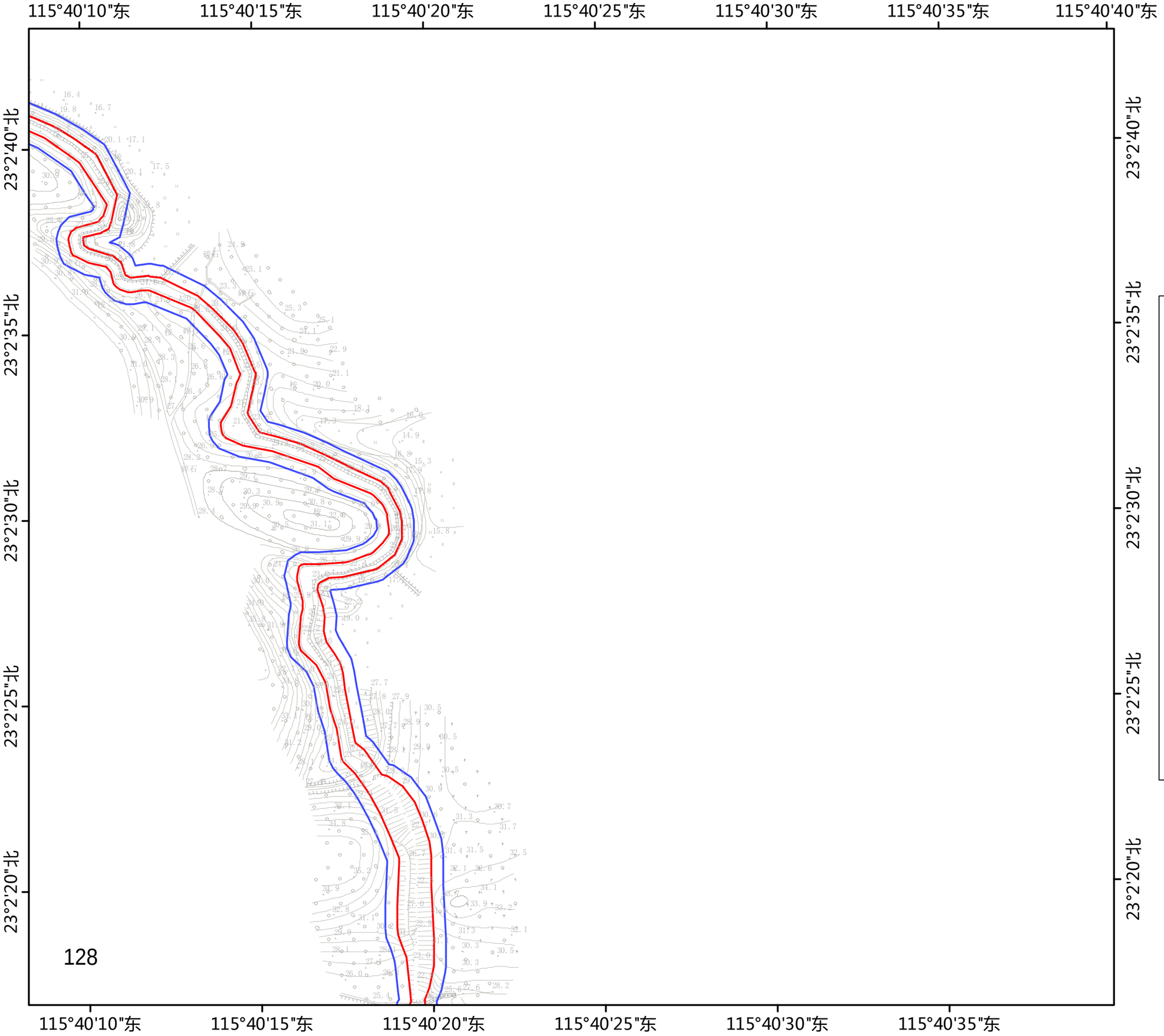

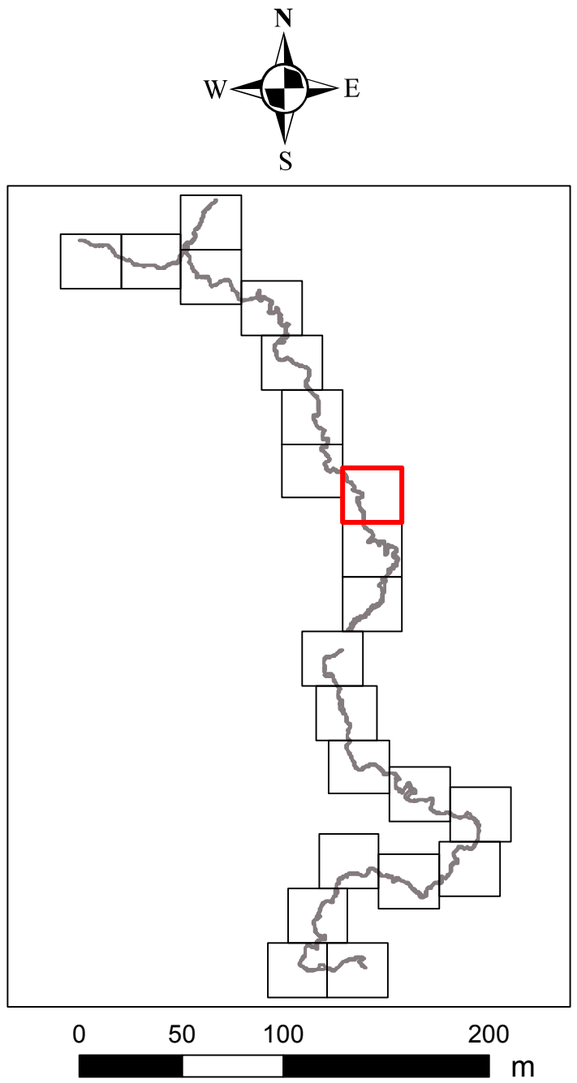

图例

管理范围线

保护范围线

三溪水灌区
管理范围和保护范围
划界图
10

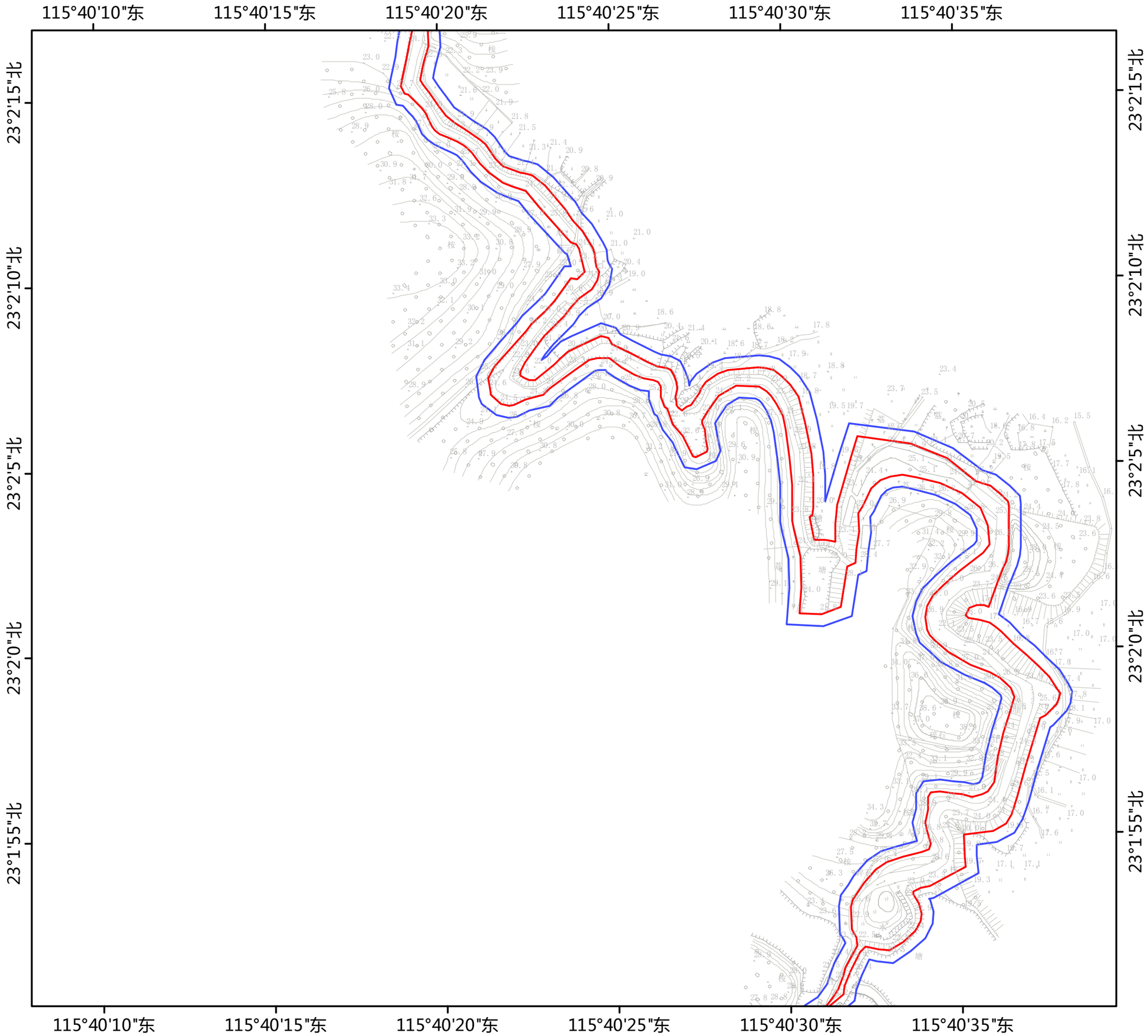

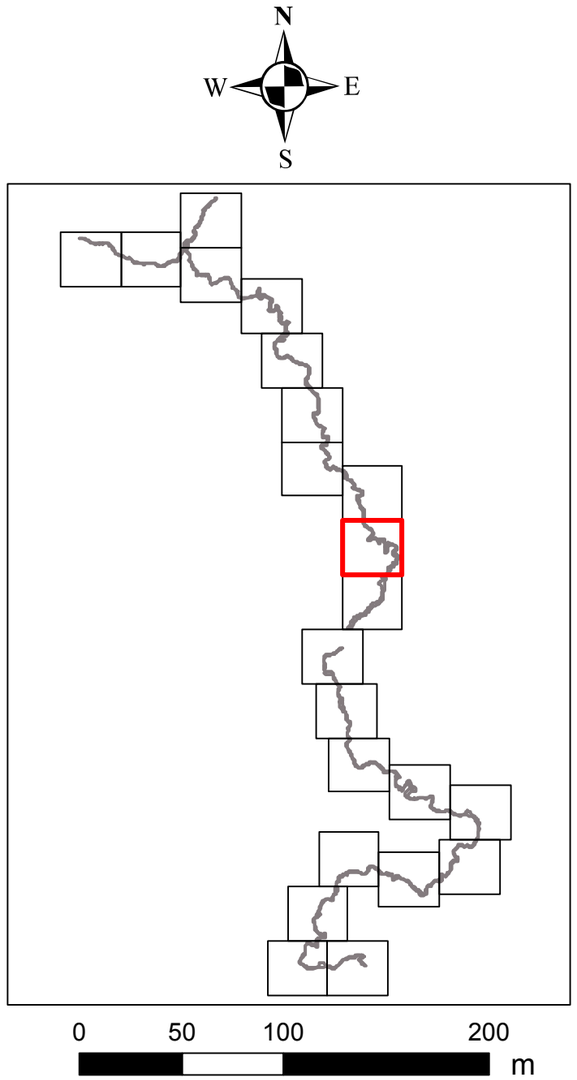

图例

管理范围线

保护范围线

三溪水灌区
管理范围和保护范围
划界图
11

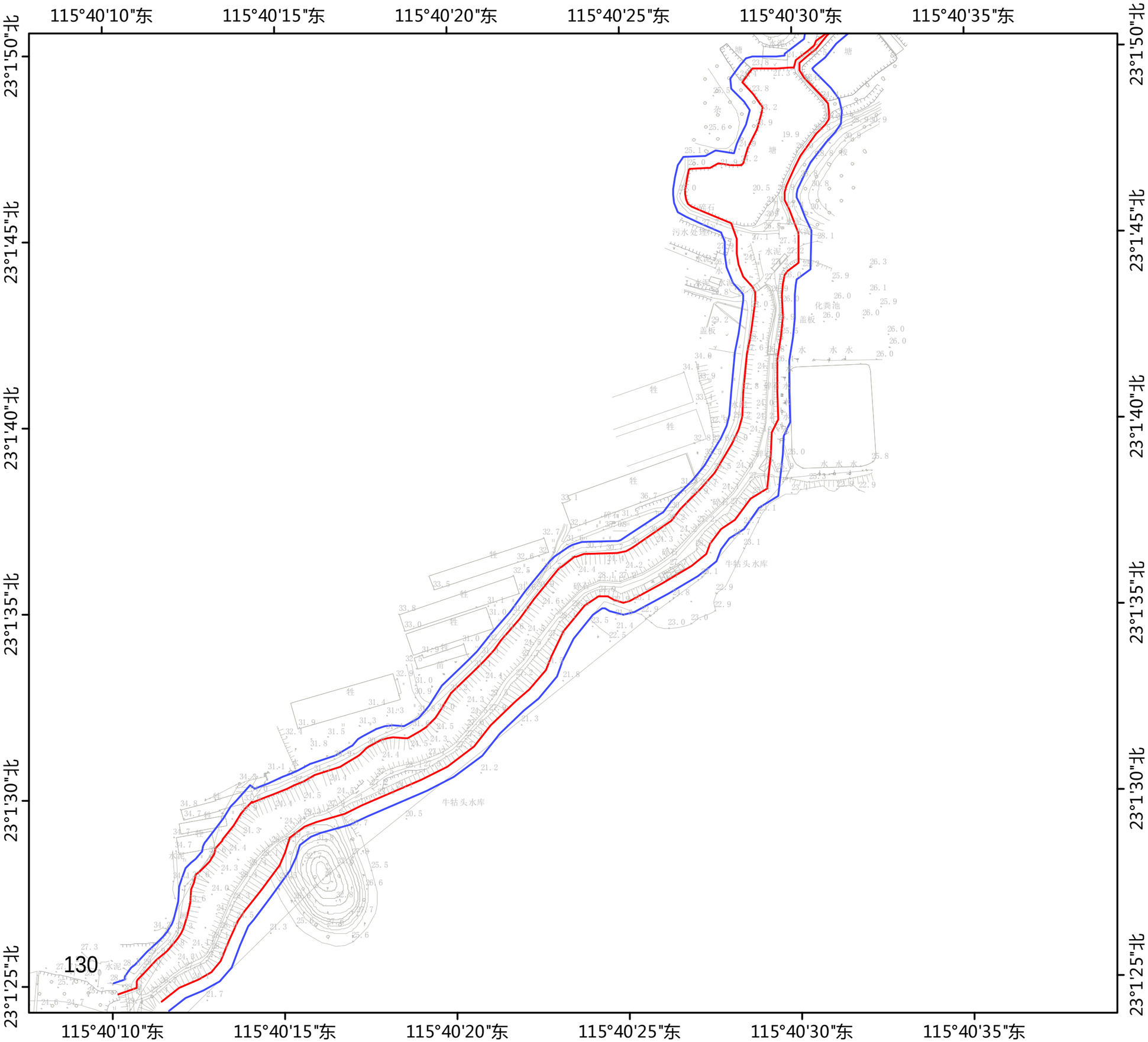

三溪水灌区
管理范围和保护范围
划界图
12

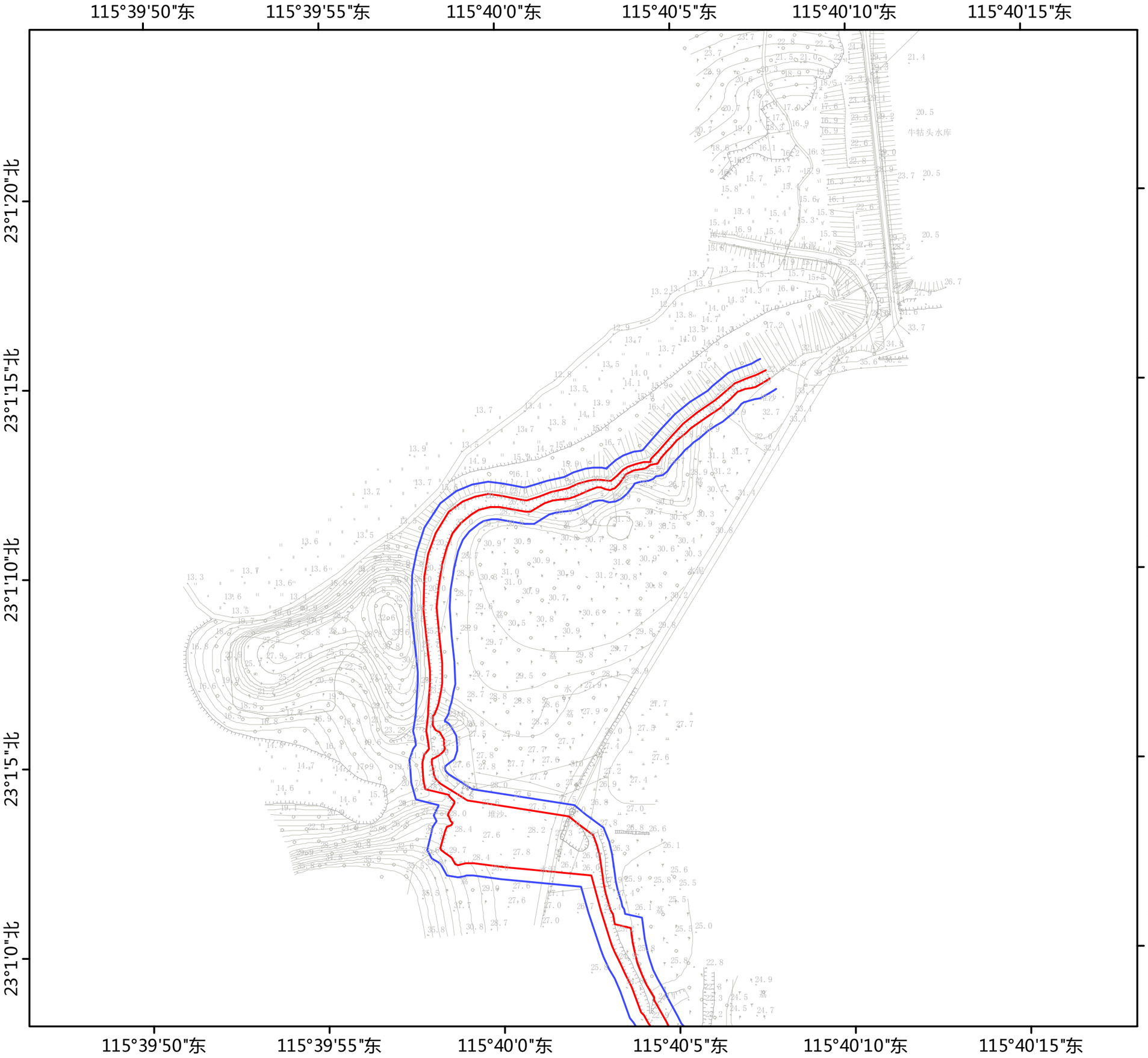

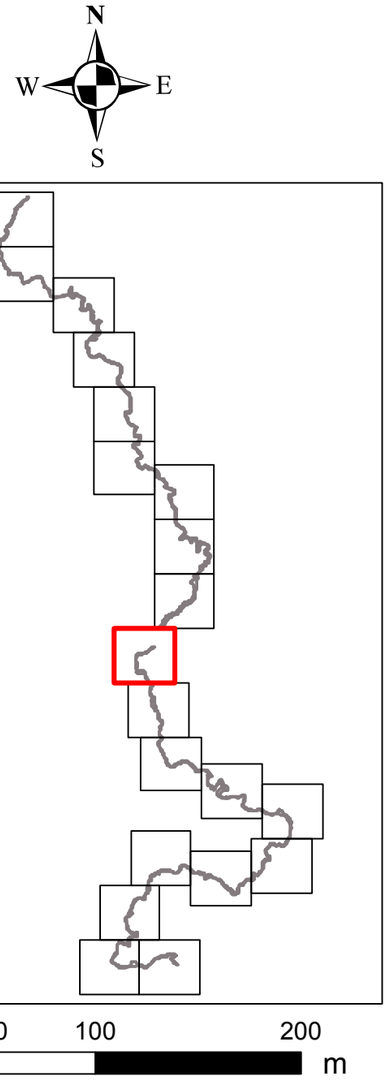

图例

管理范围线

保护范围线

三溪水灌区
管理范围和保护范围
划界图
13

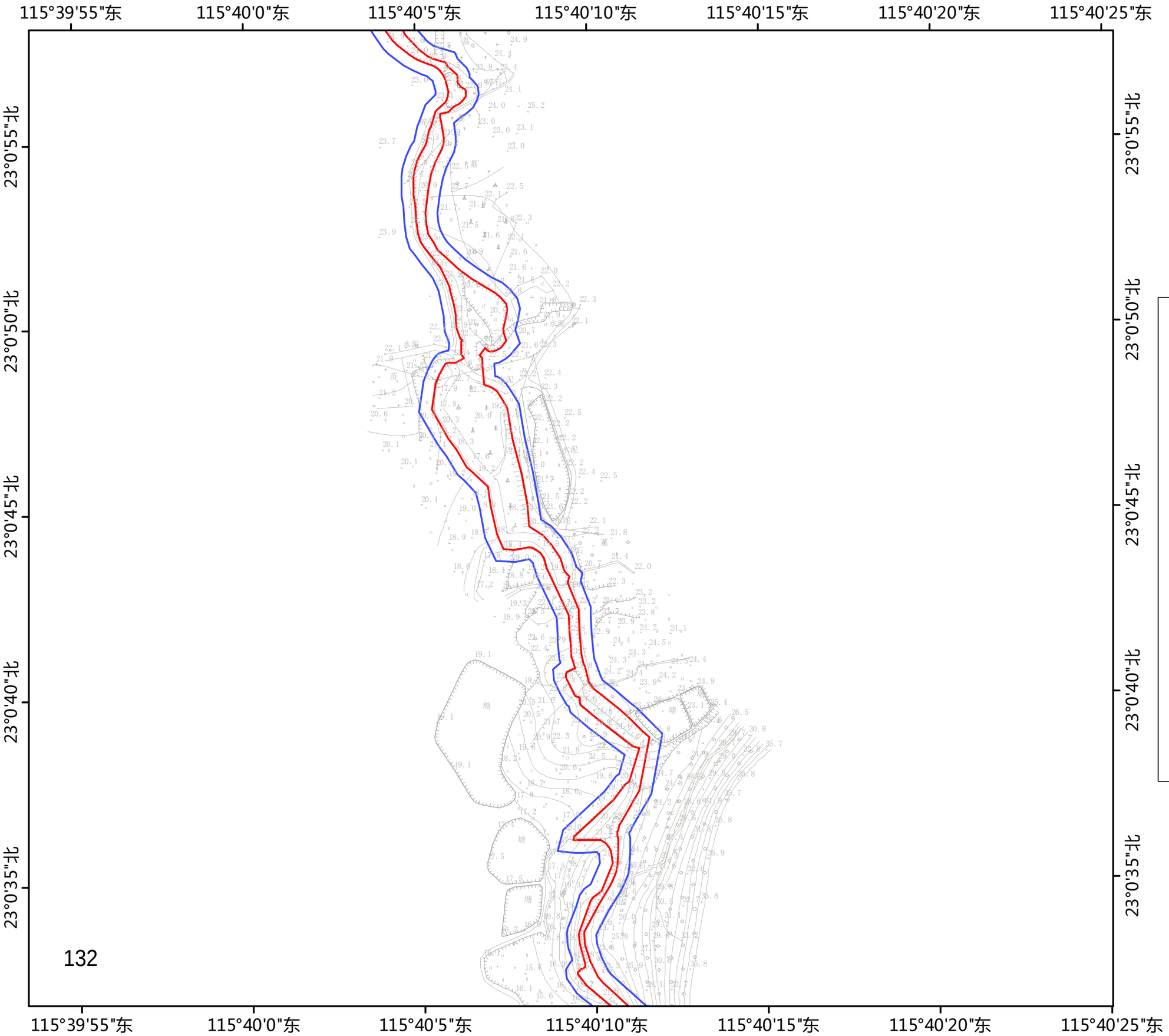

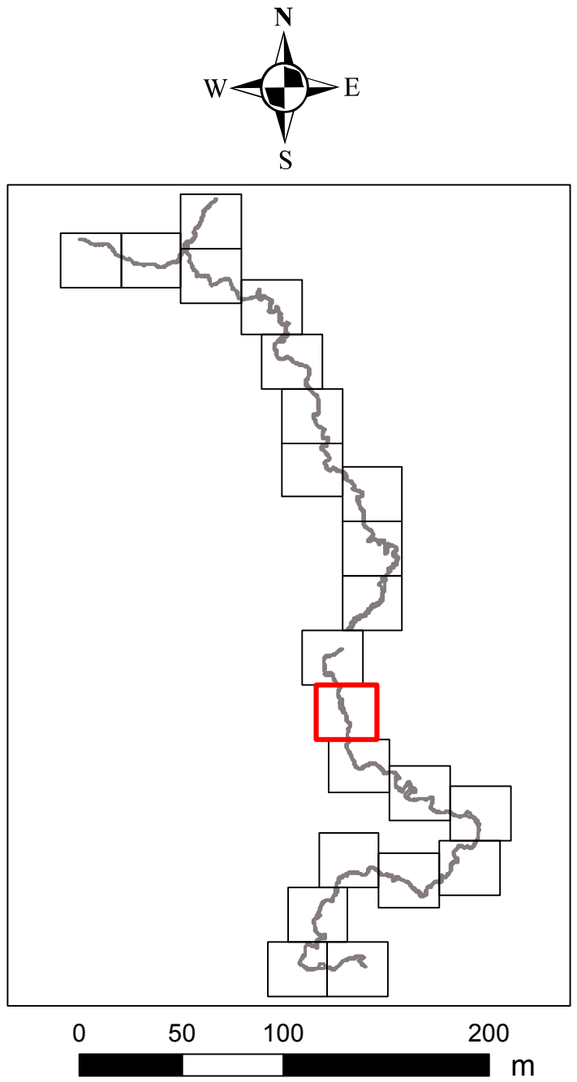

图例

管理范围线

保护范围线

三溪水灌区
管理范围和保护范围
划界图
14

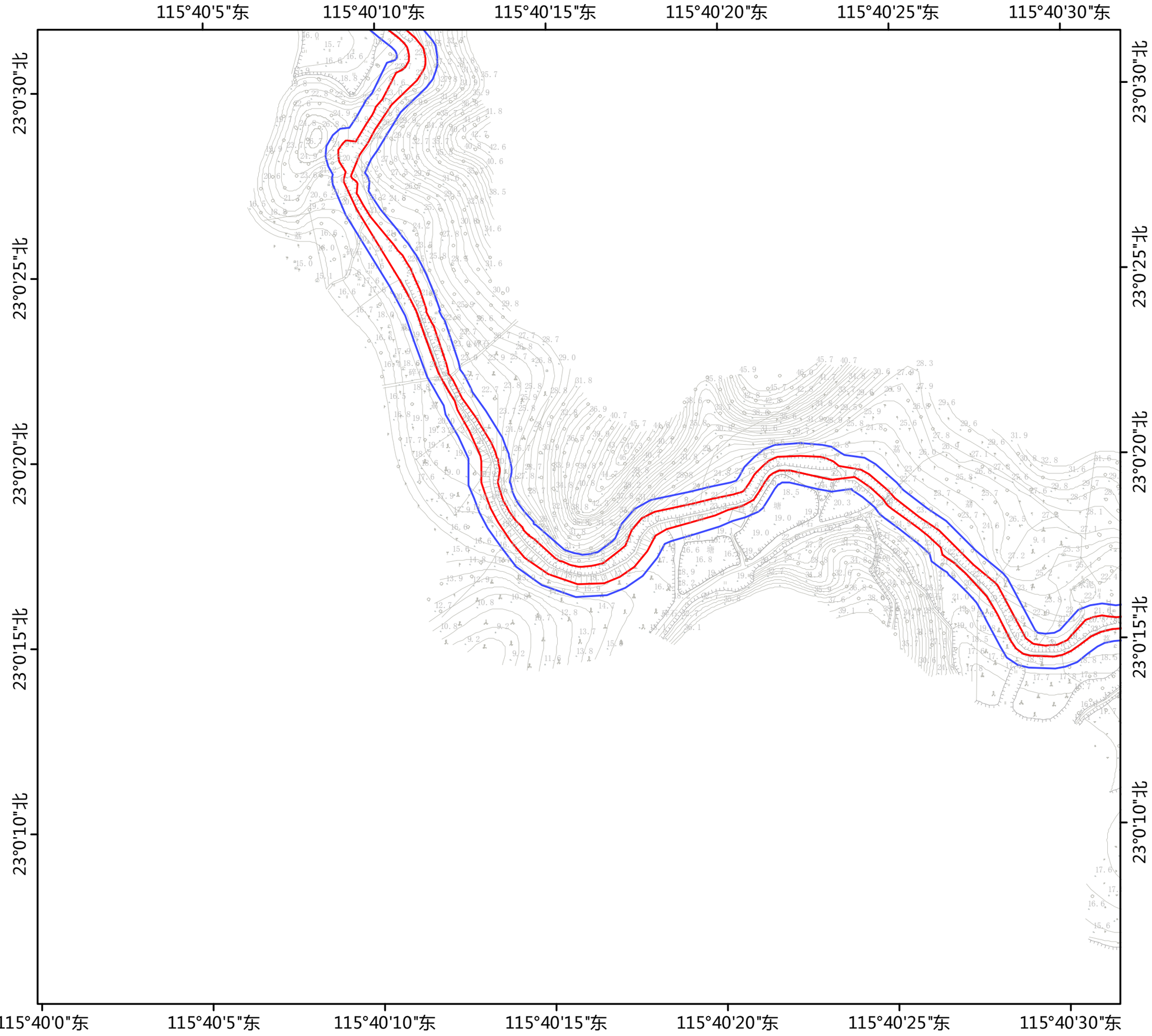

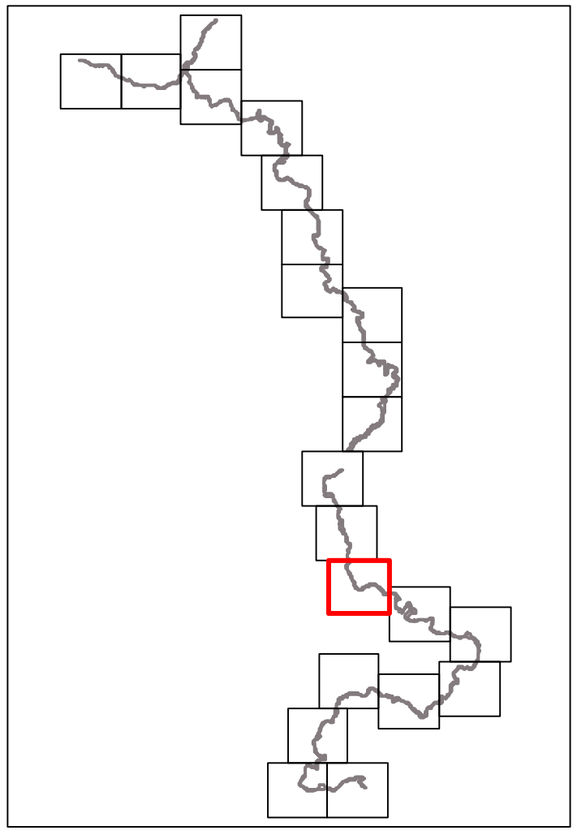

0 50 100 200 m

图例

管理范围线

保护范围线

三溪水灌区
管理范围和保护范围
划界图
15

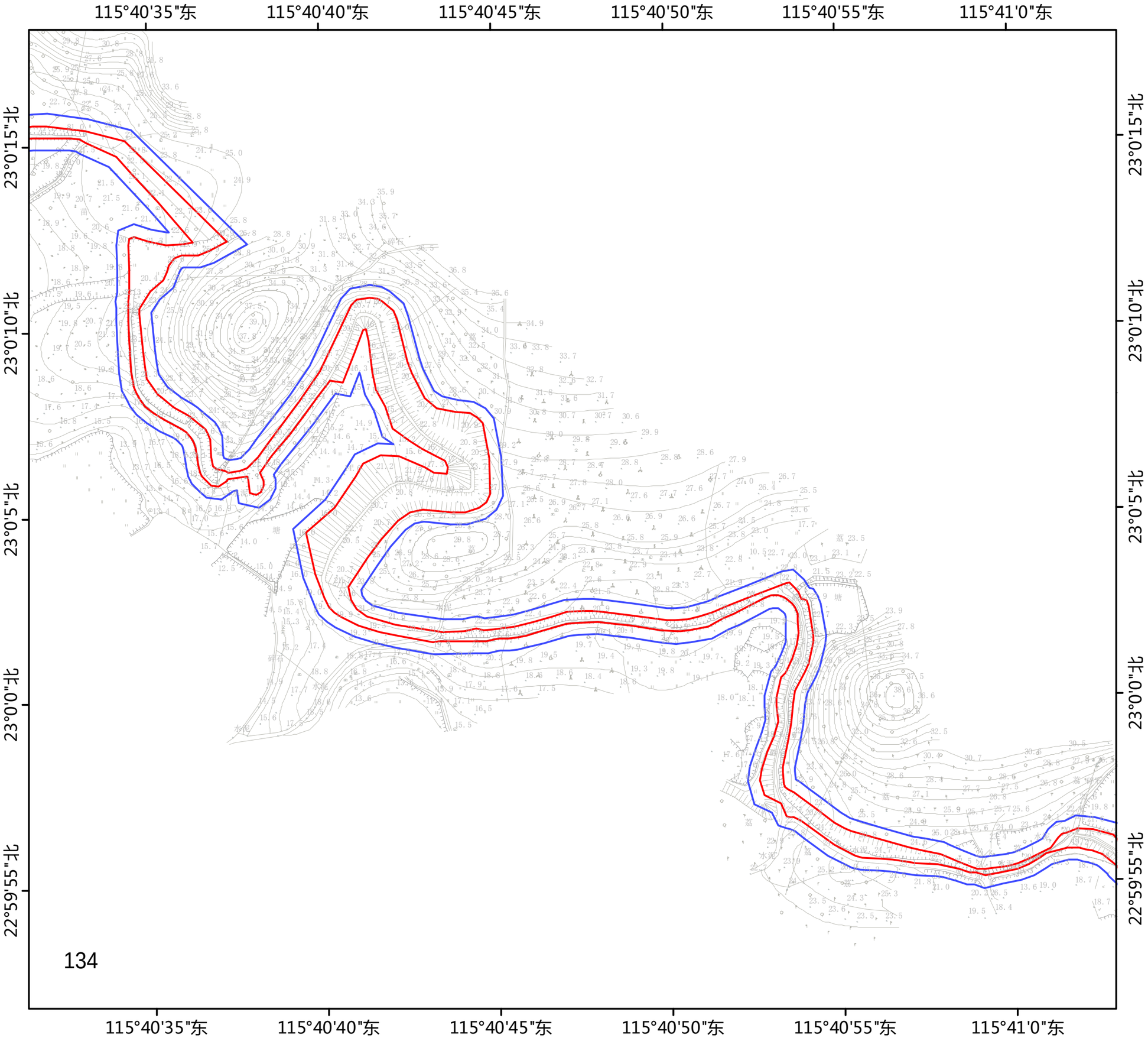

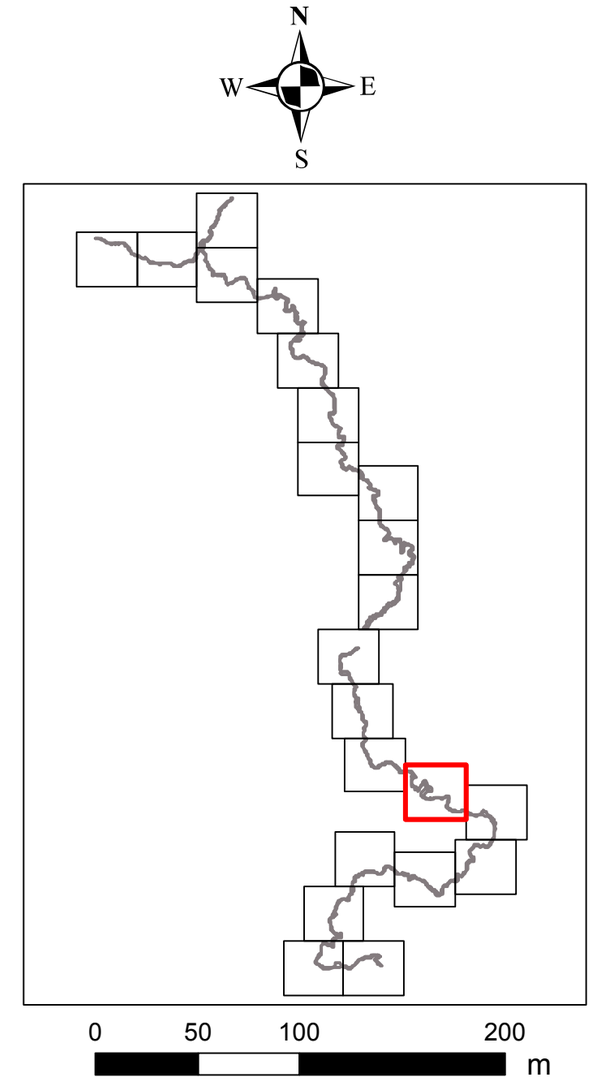

图例

管理范围线

保护范围线

三溪水灌区
管理范围和保护范围
划界图
16

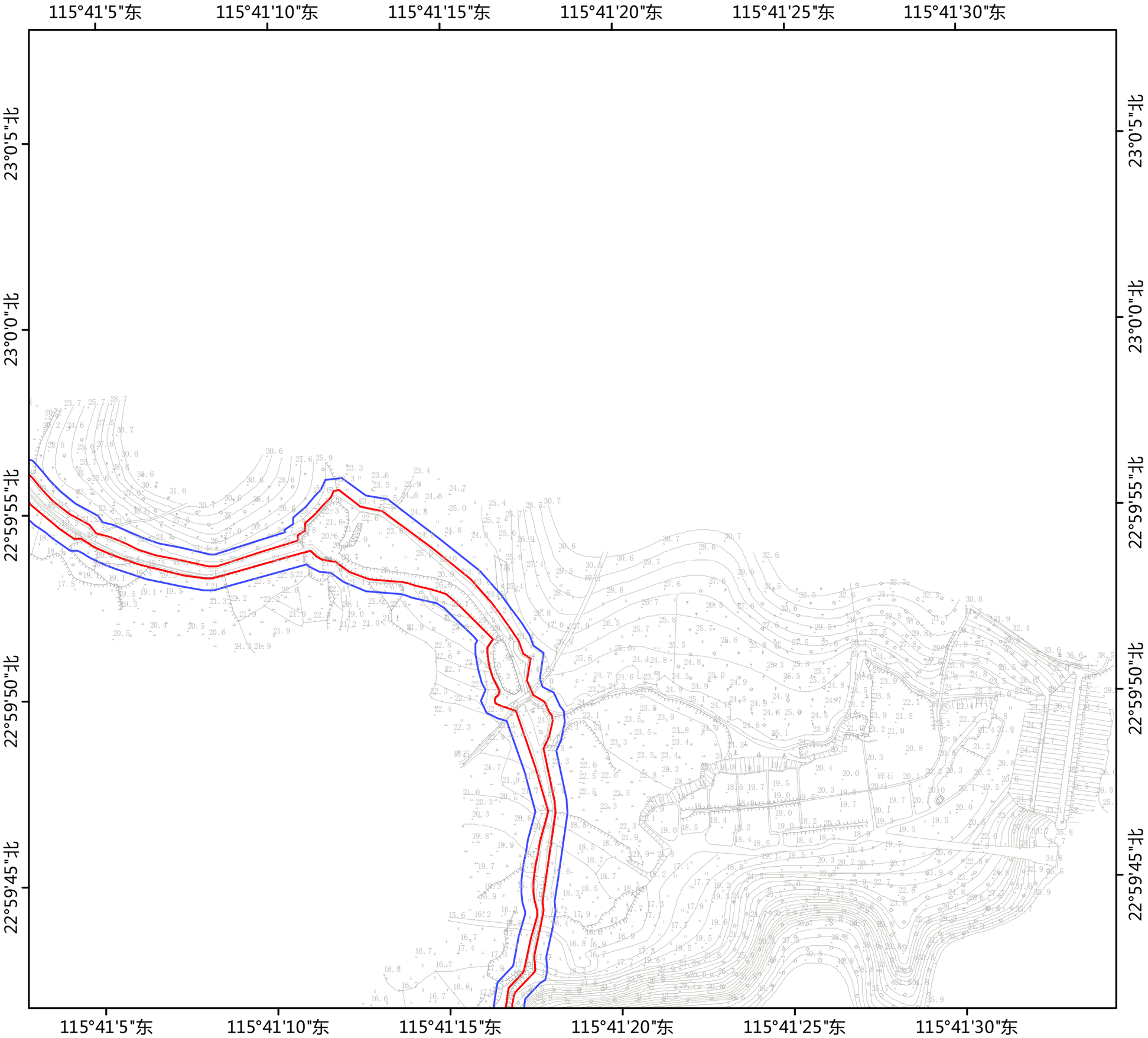

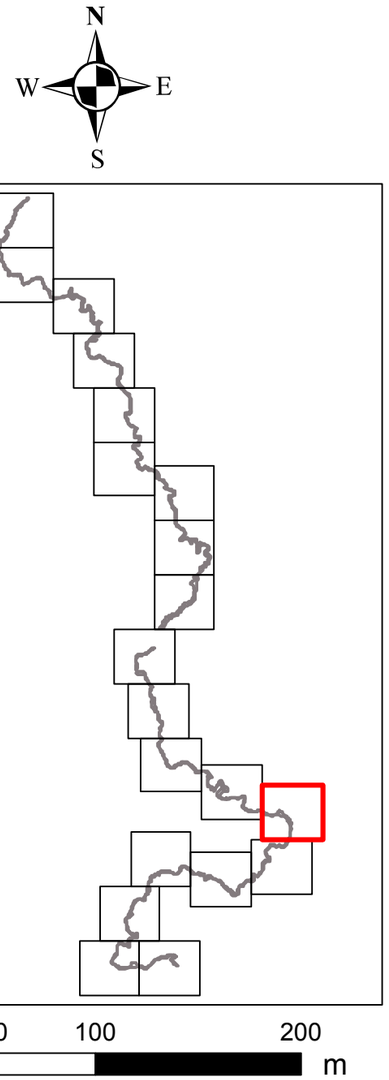

图例

管理范围线

保护范围线

三溪水灌区
管理范围和保护范围
划界图
17

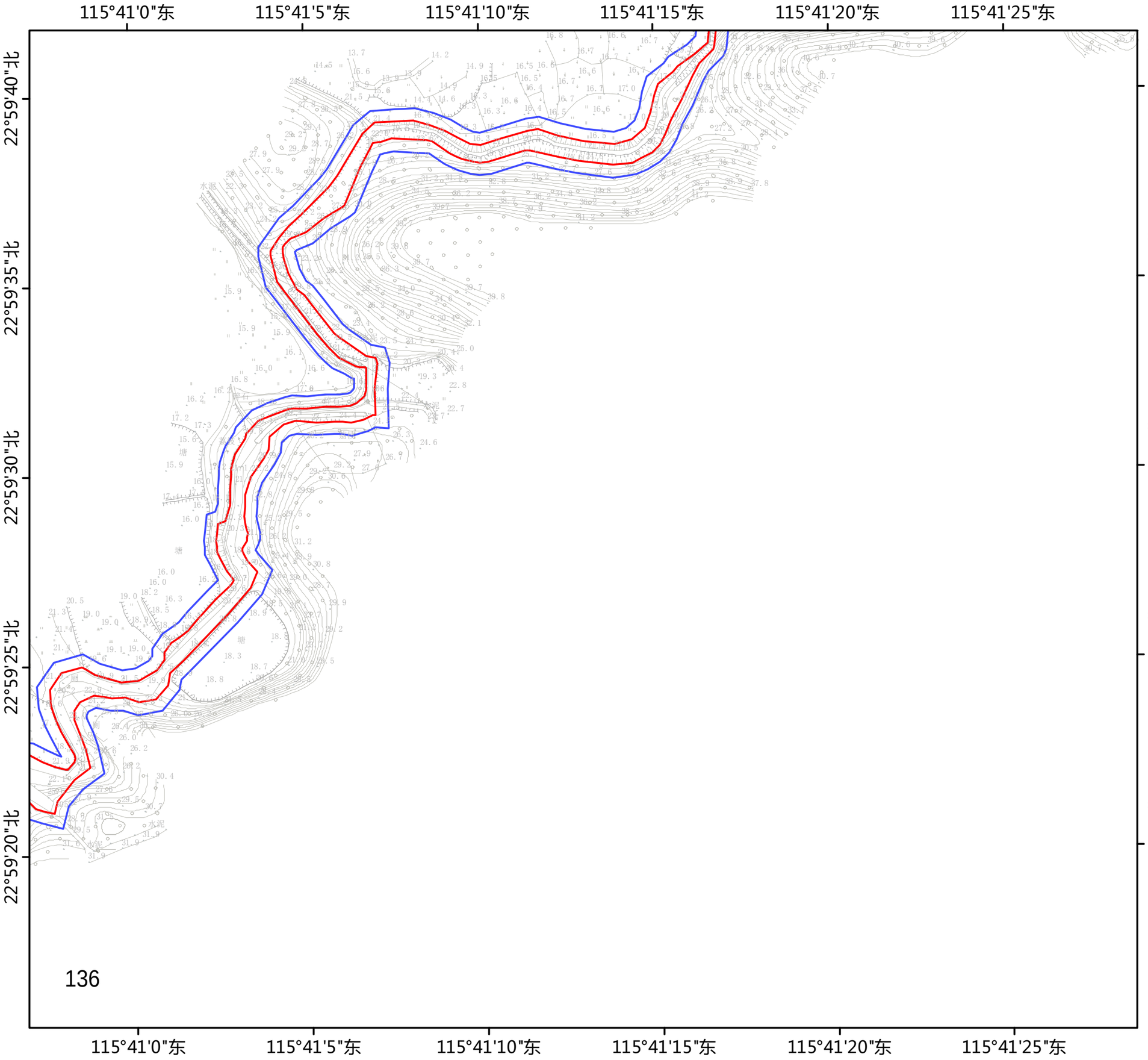

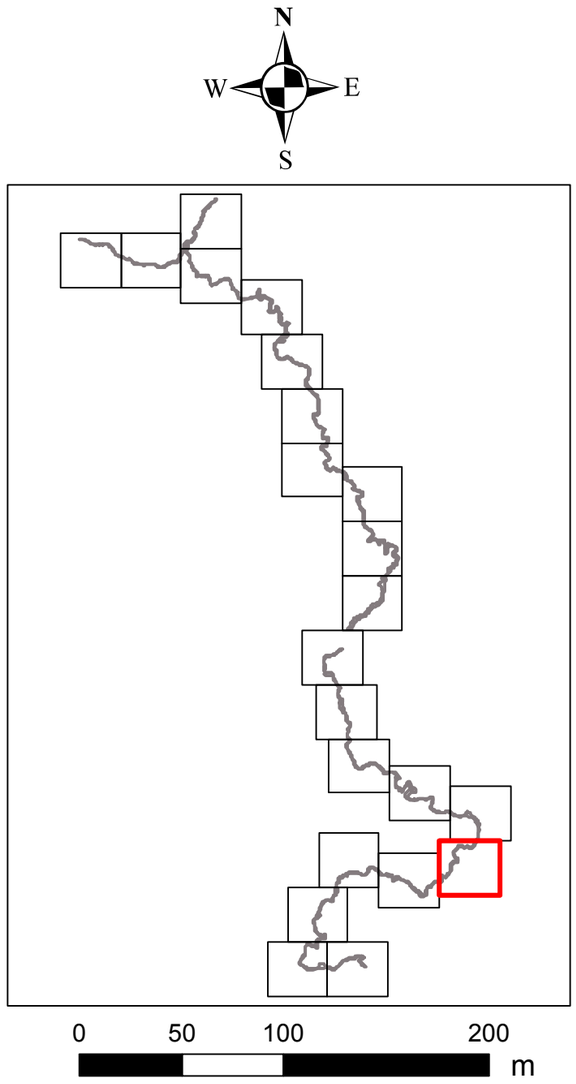

图例

管理范围线

保护范围线

三溪水灌区
管理范围和保护范围
划界图
18

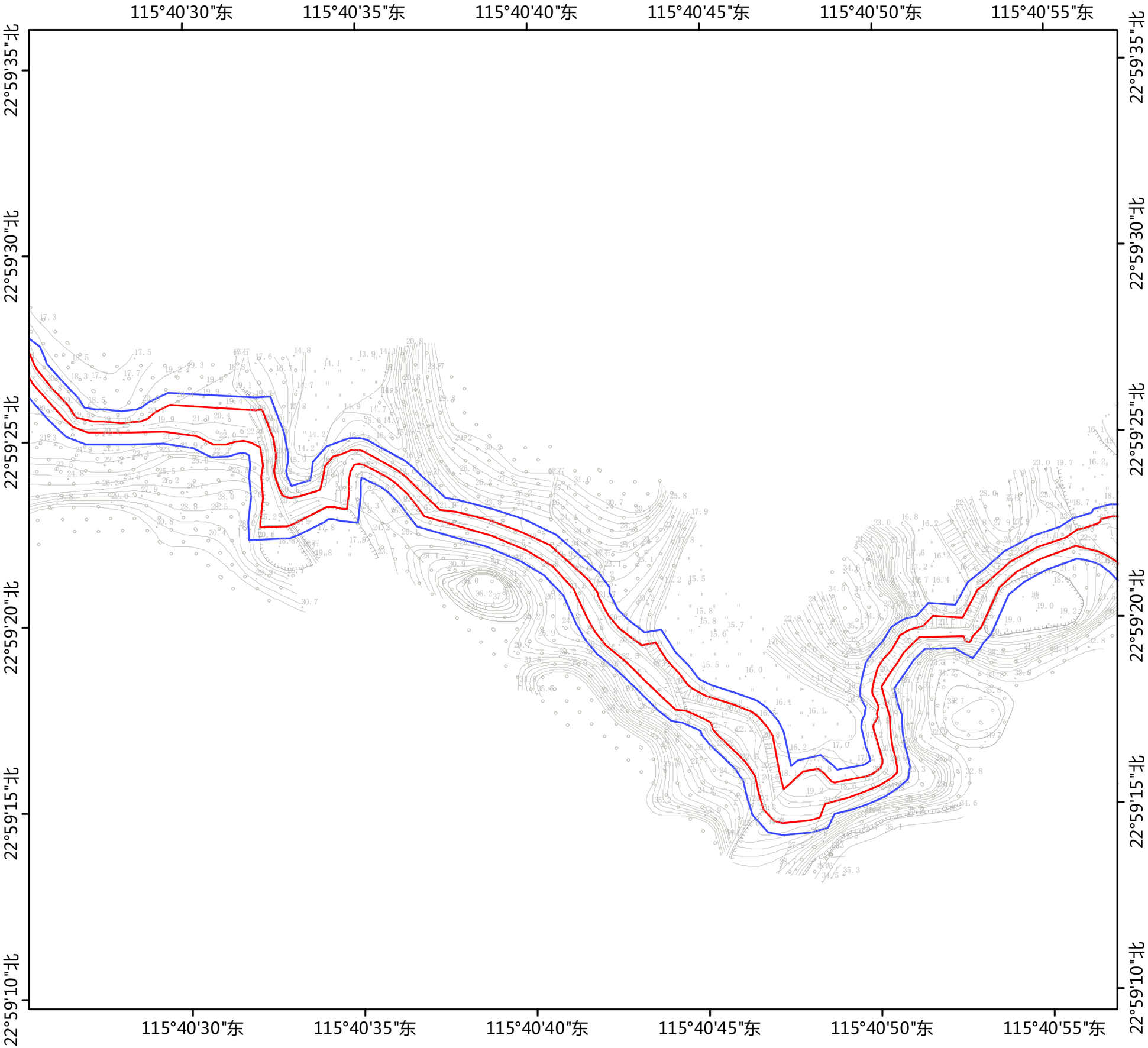

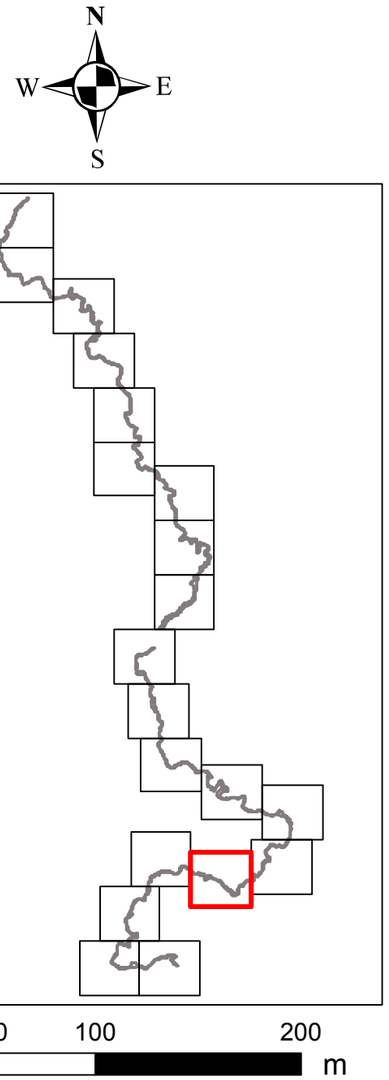

图例

管理范围线

保护范围线

三溪水灌区
管理范围和保护范围
划界图
19

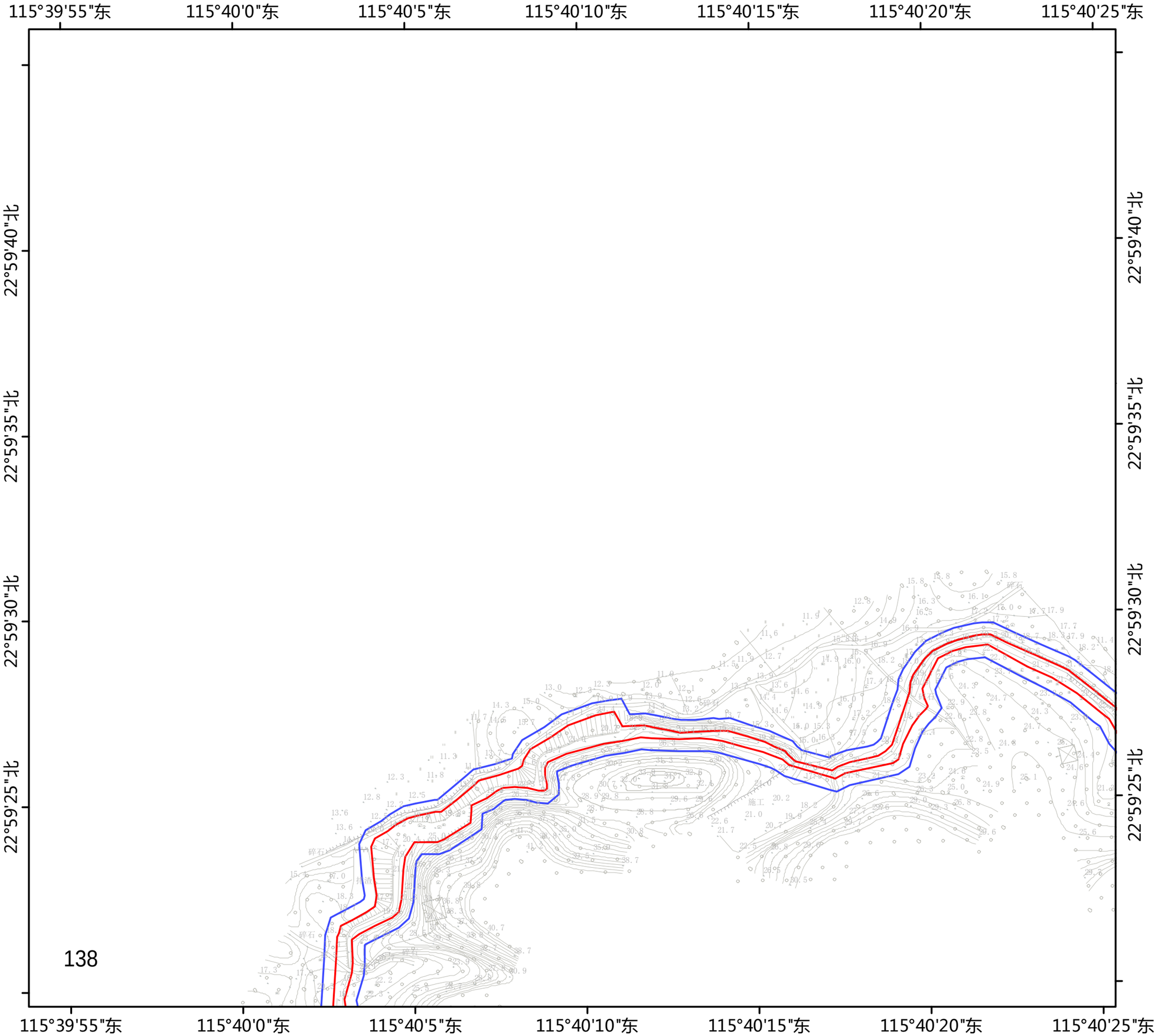

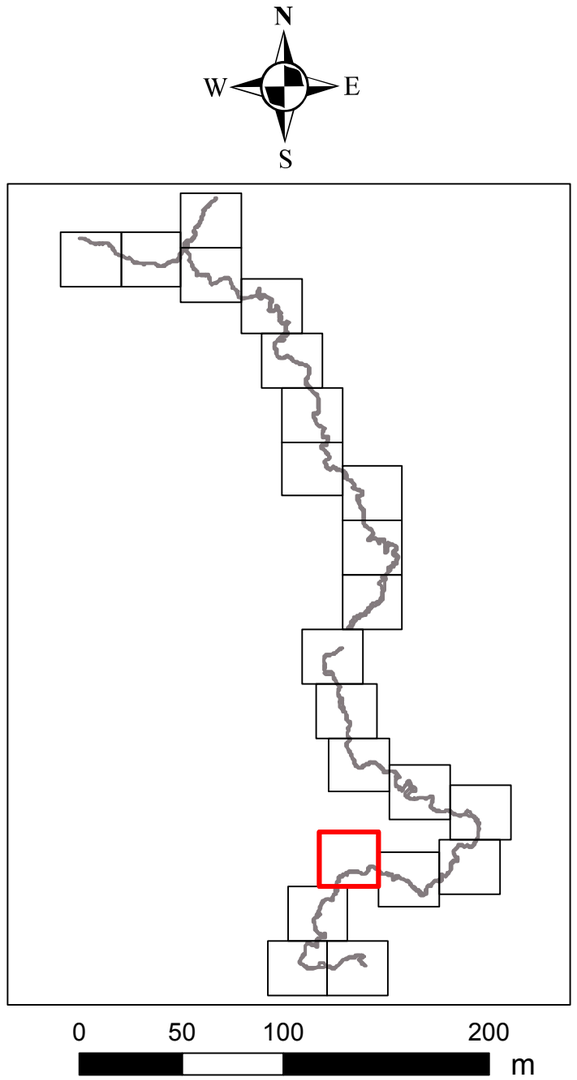

图例

管理范围线

保护范围线

三溪水灌区
管理范围和保护范围
划界图
20

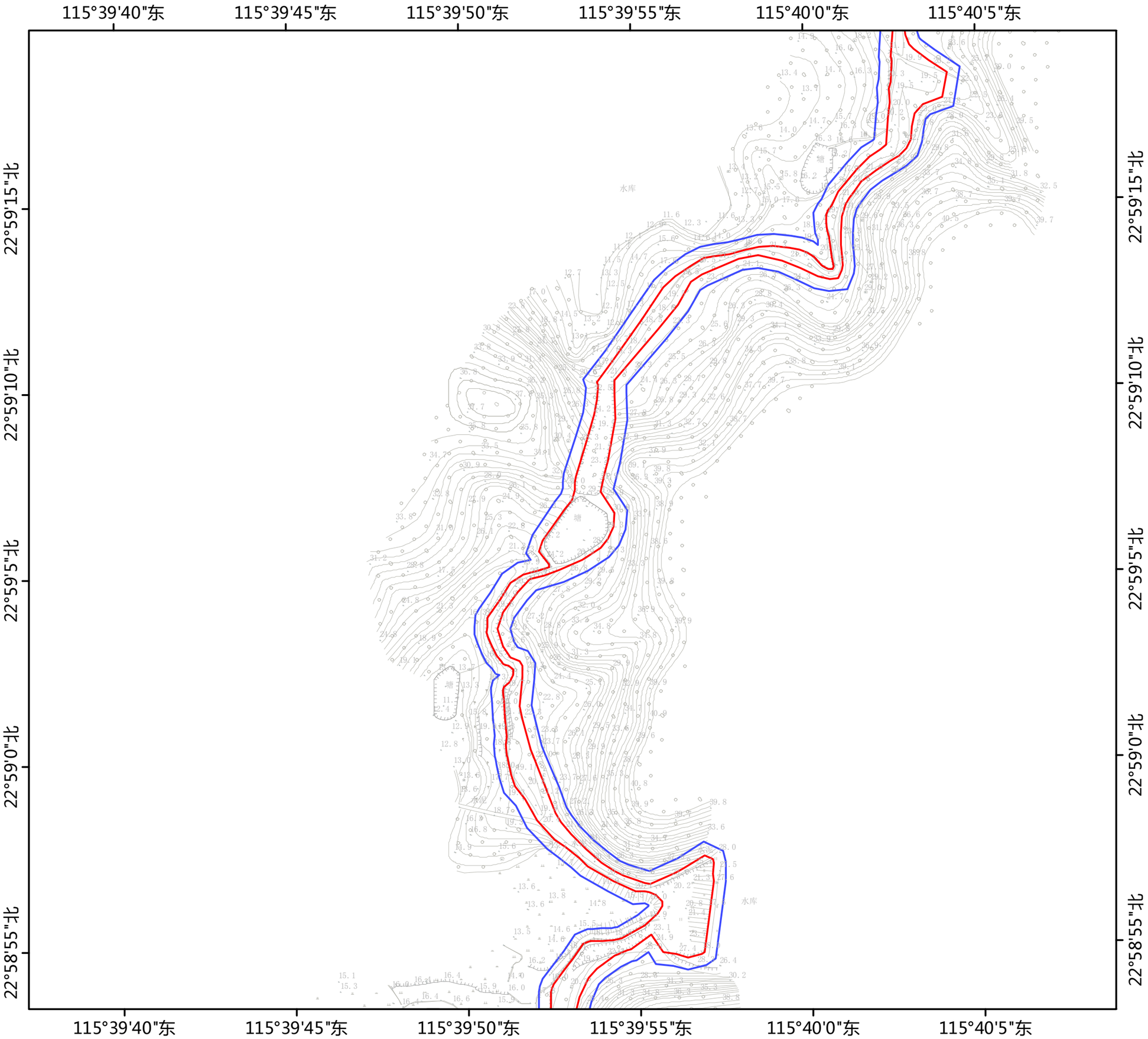

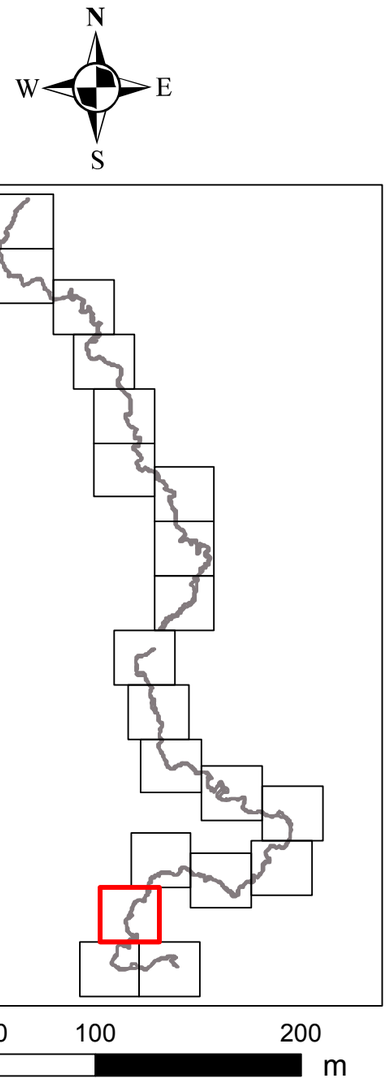

图例

管理范围线

保护范围线

三溪水灌区
管理范围和保护范围
划界图
21

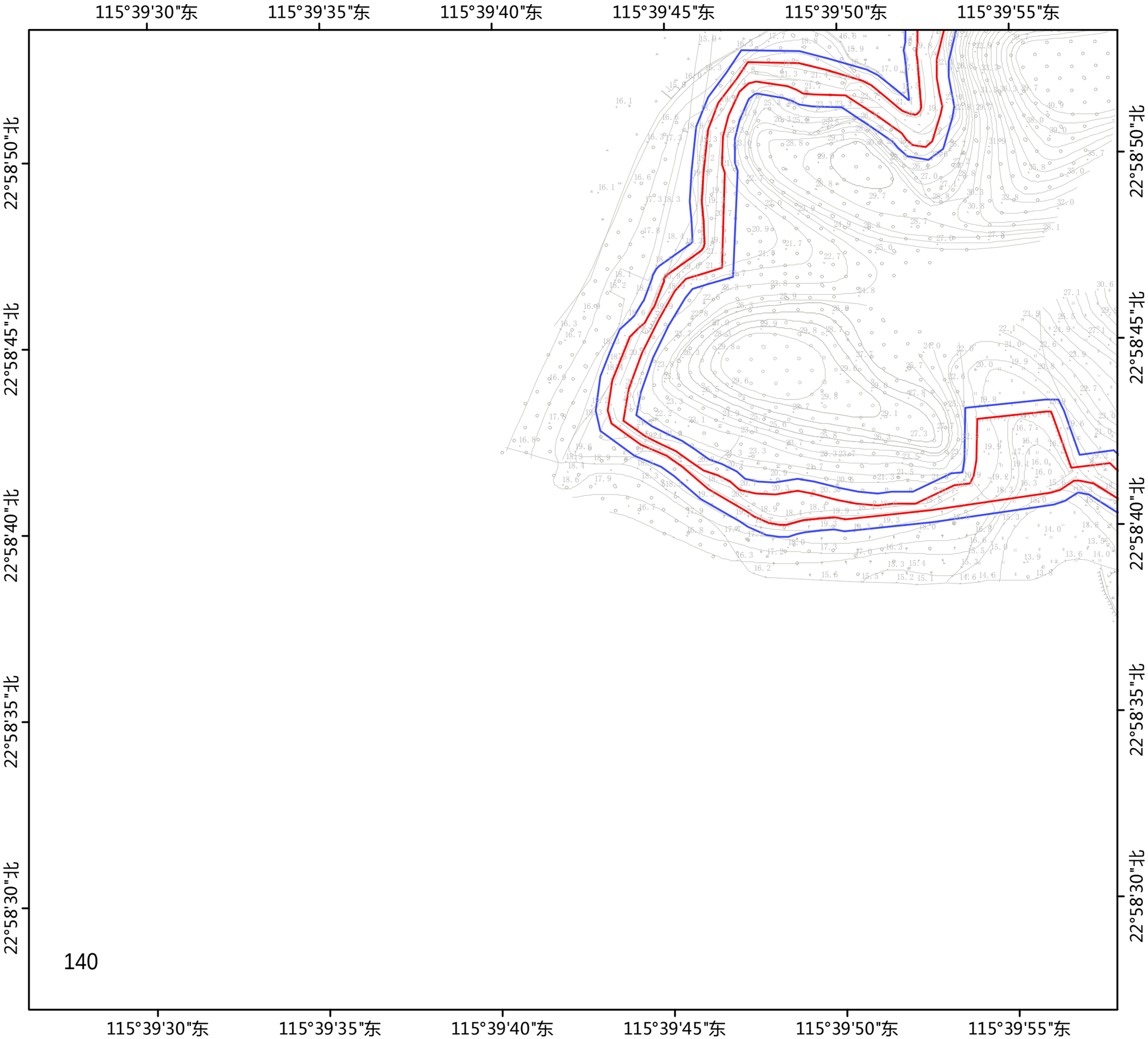

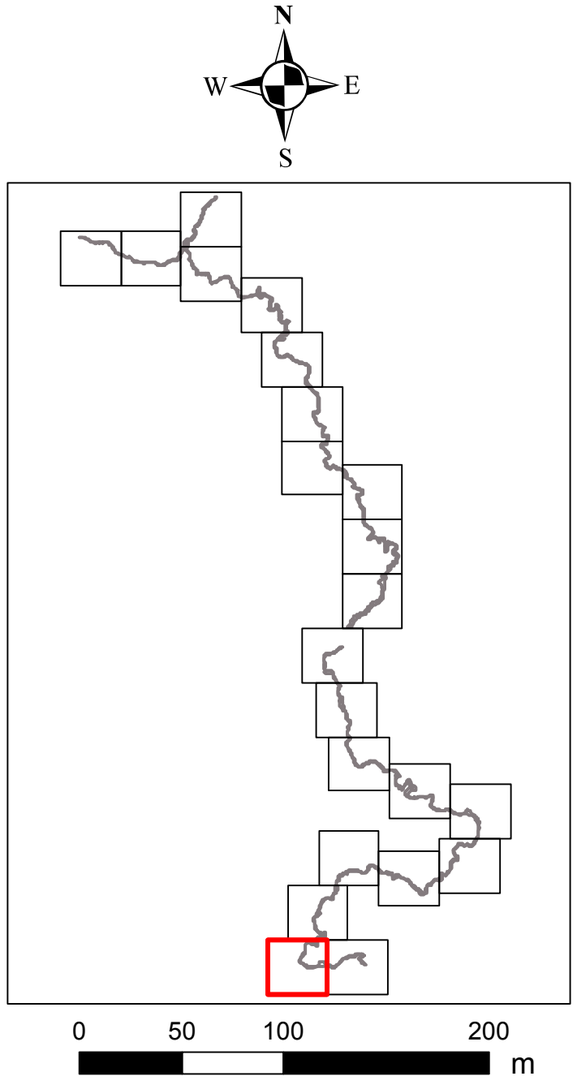

图例

管理范围线

保护范围线

三溪水灌区
管理范围和保护范围
划界图
22

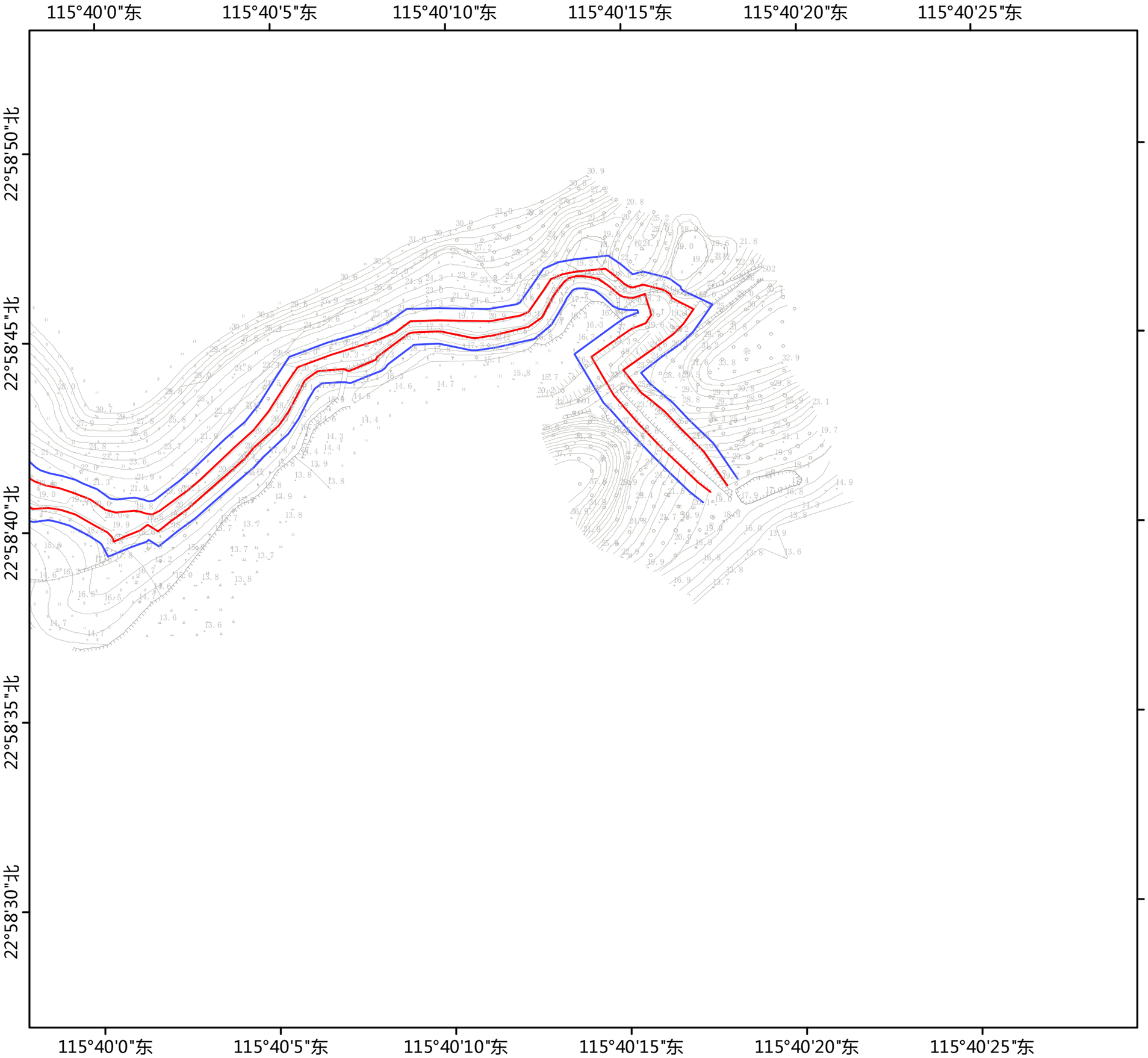

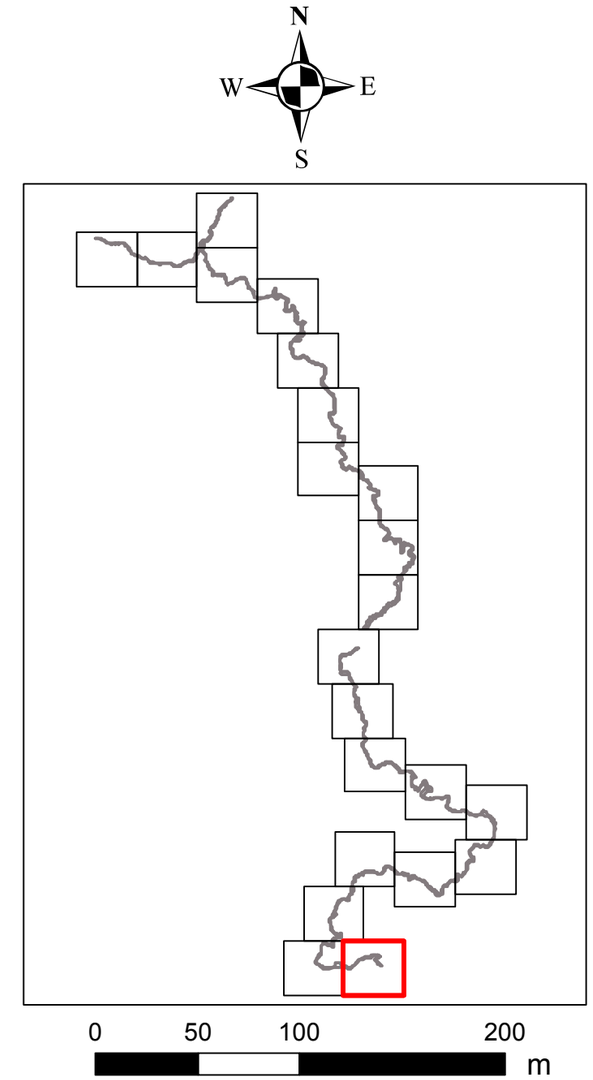

图例

管理范围线

保护范围线

筲投围灌区
管理范围和保护范围
划界图
1

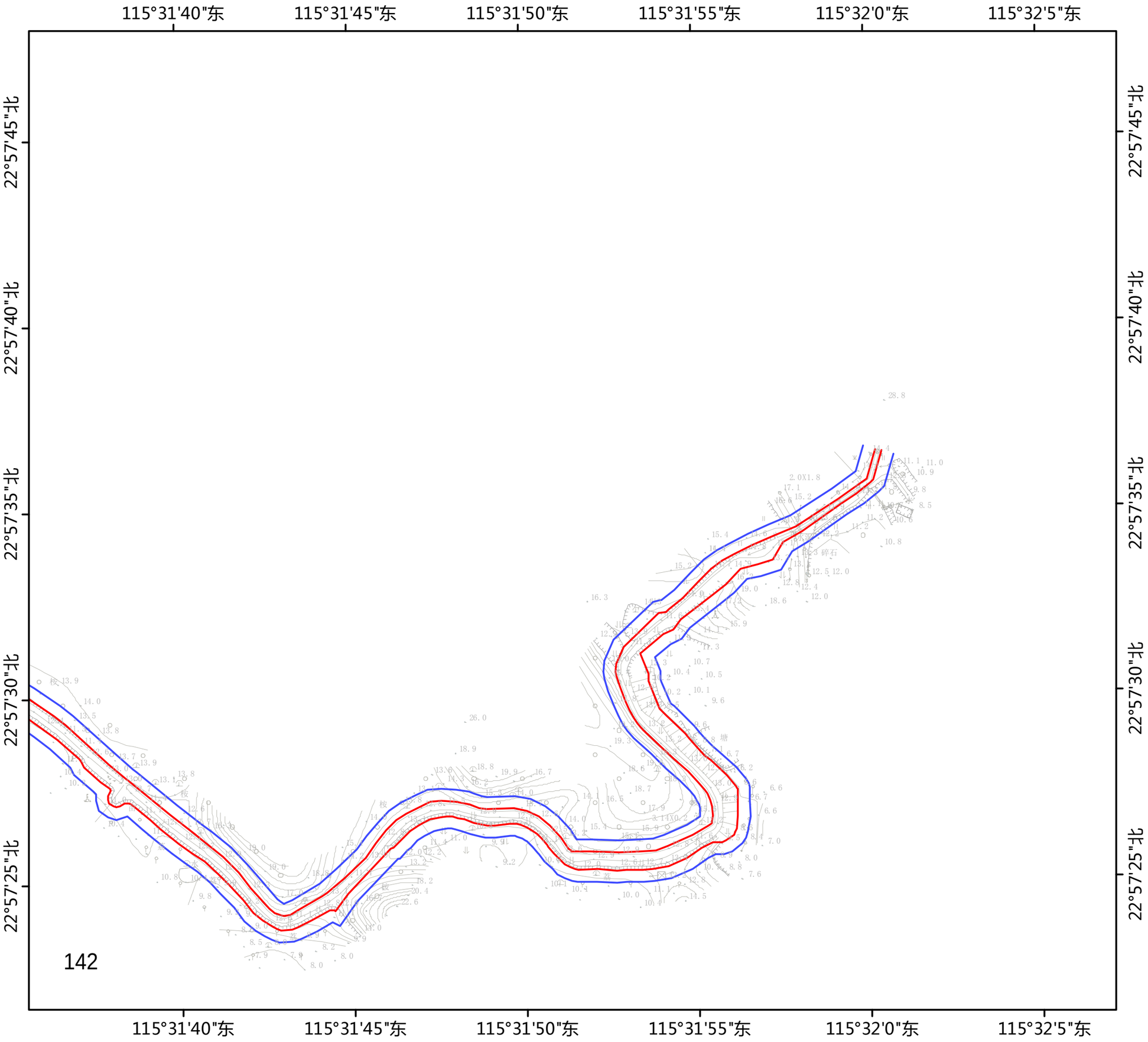

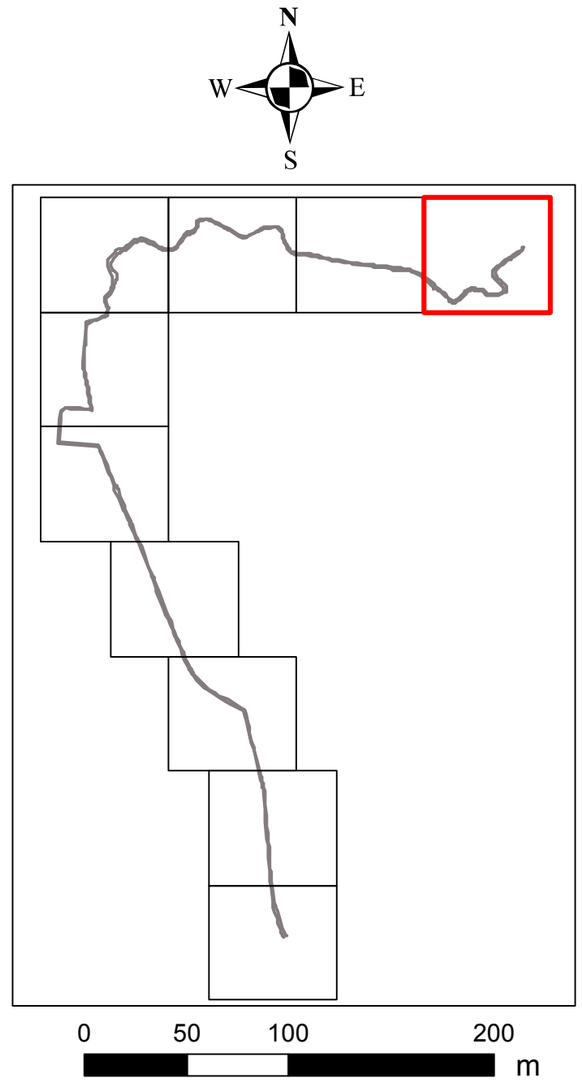

图例

管理范围线

保护范围线

蓨投围灌区
管理范围和保护范围
划界图
2

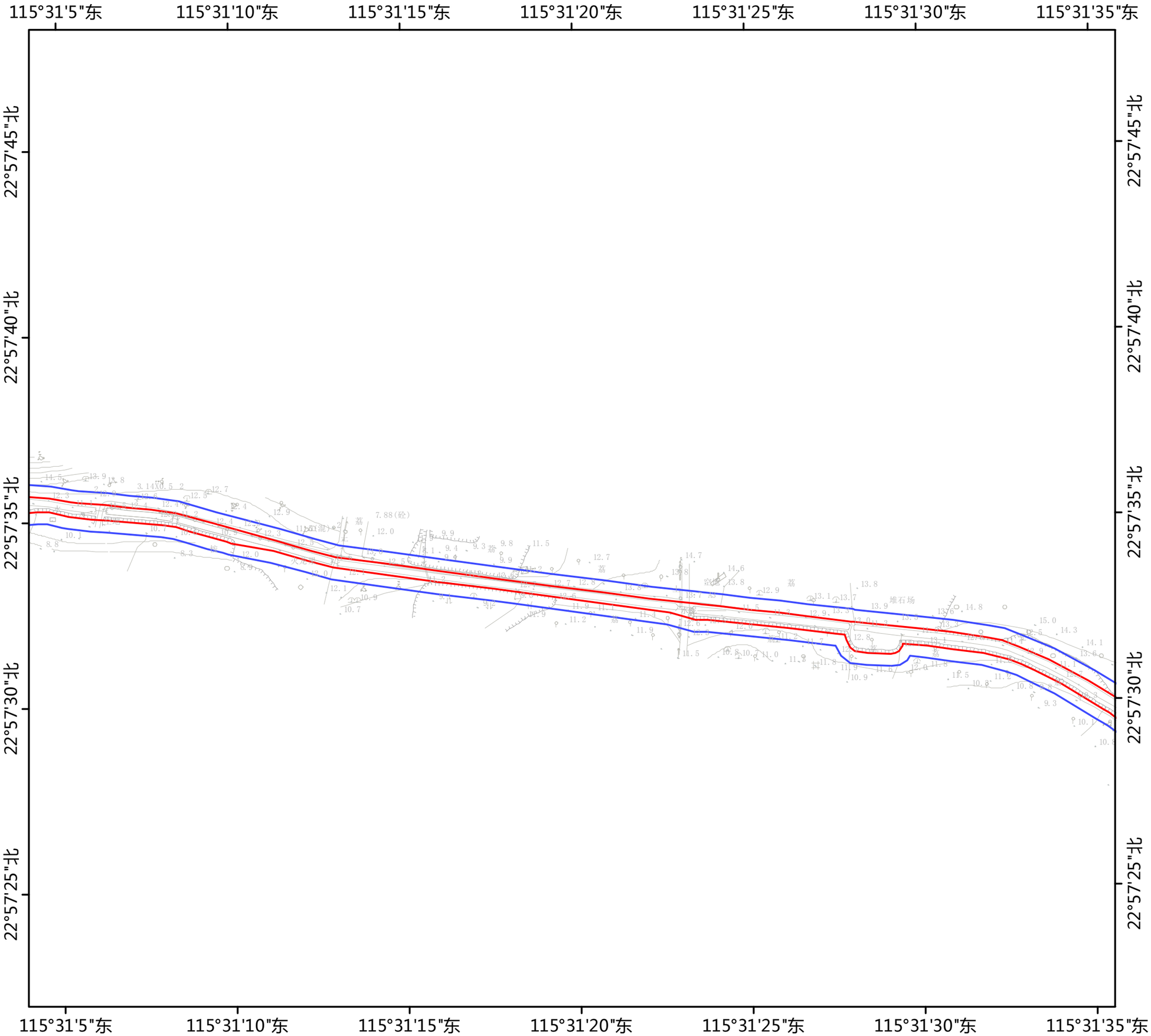

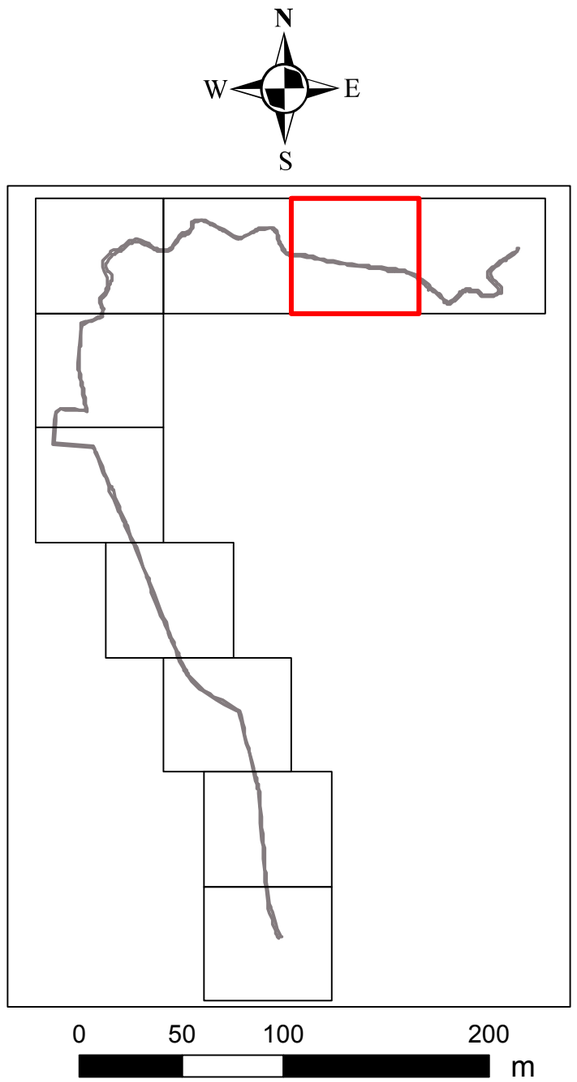

图例

管理范围线

保护范围线

箓投围灌区
管理范围和保护范围
划界图
3

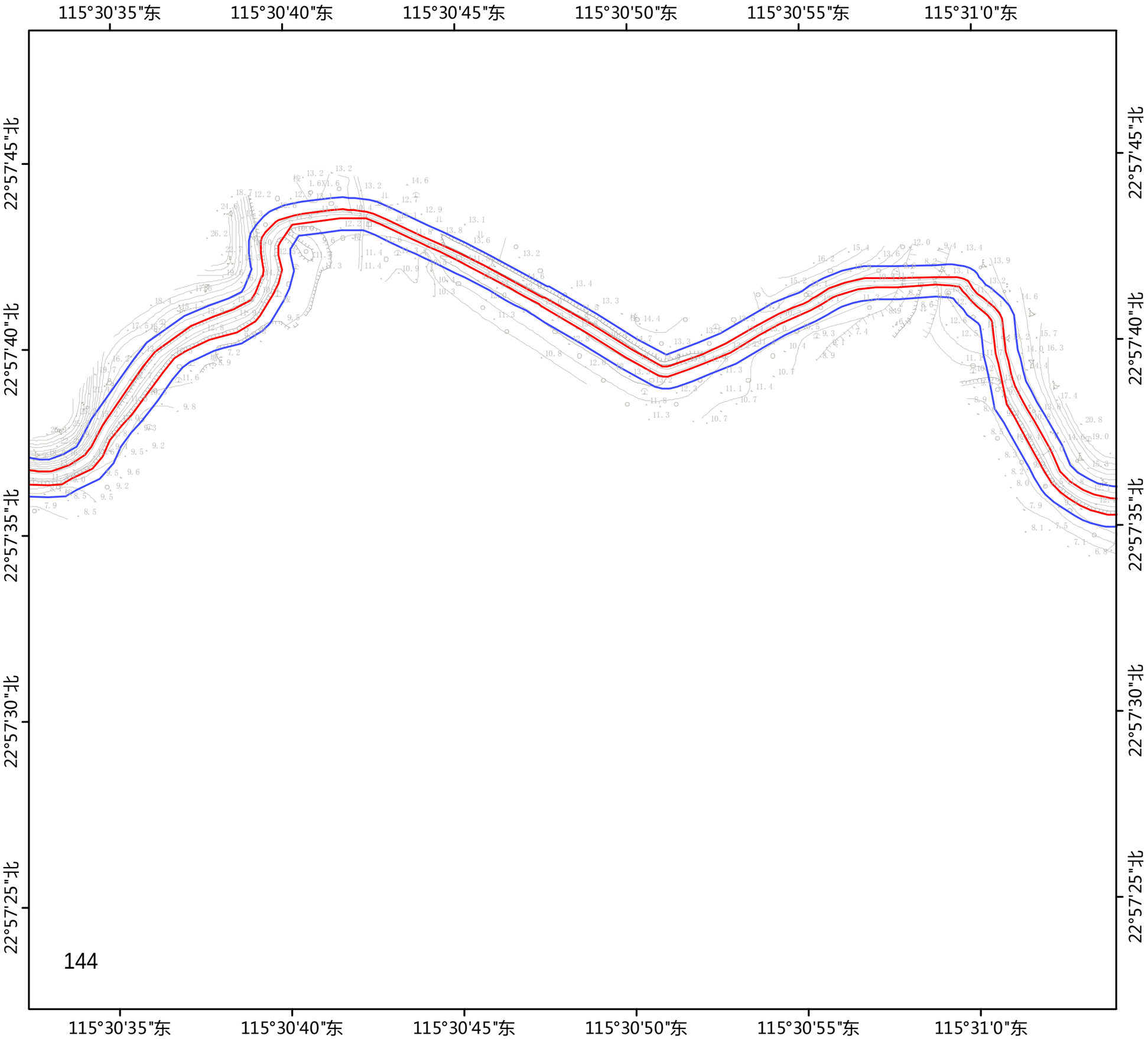

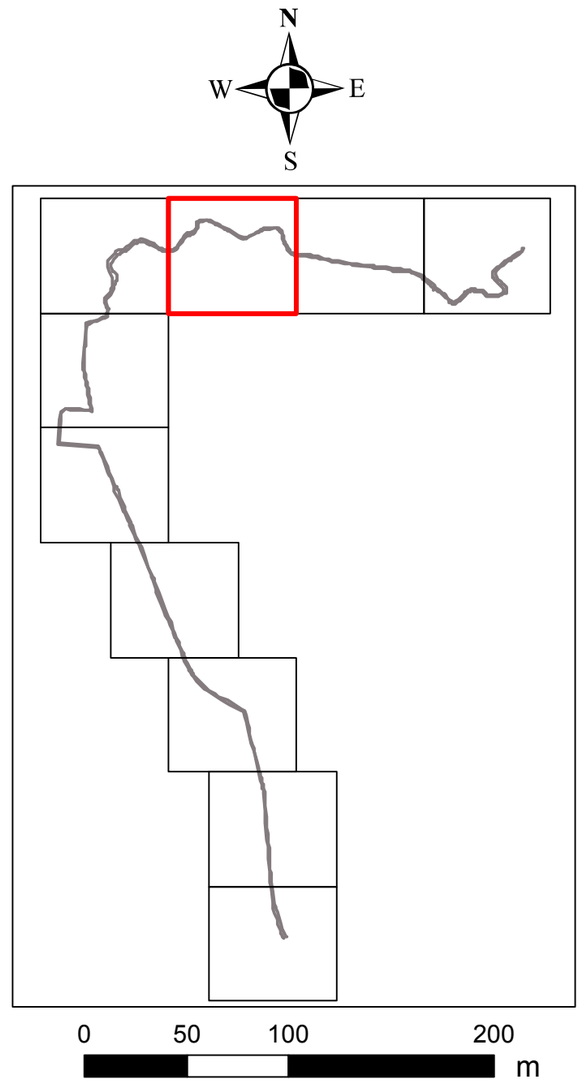

图例

管理范围线

保护范围线

蓨投围灌区
管理范围和保护范围
划界图
4

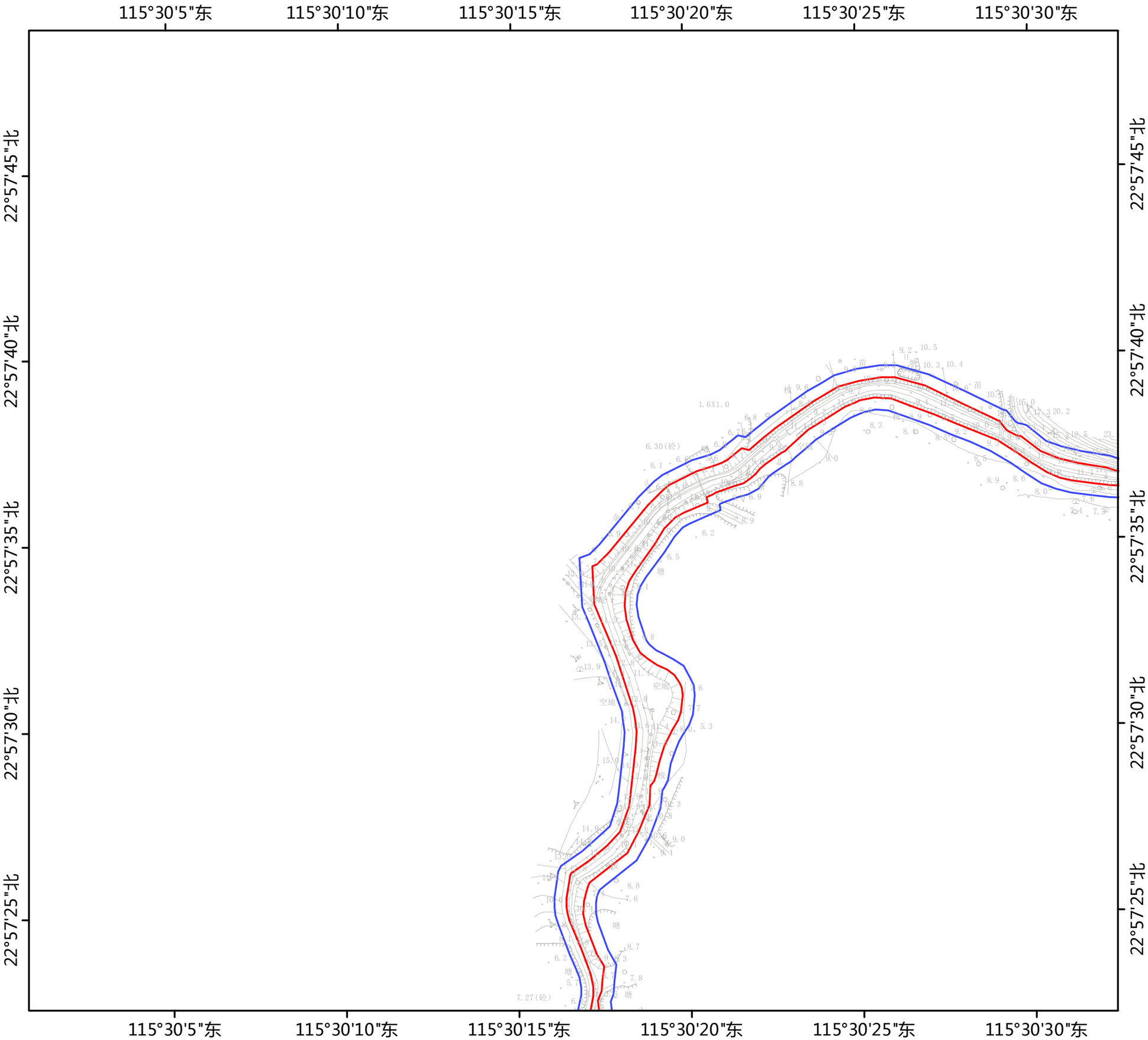

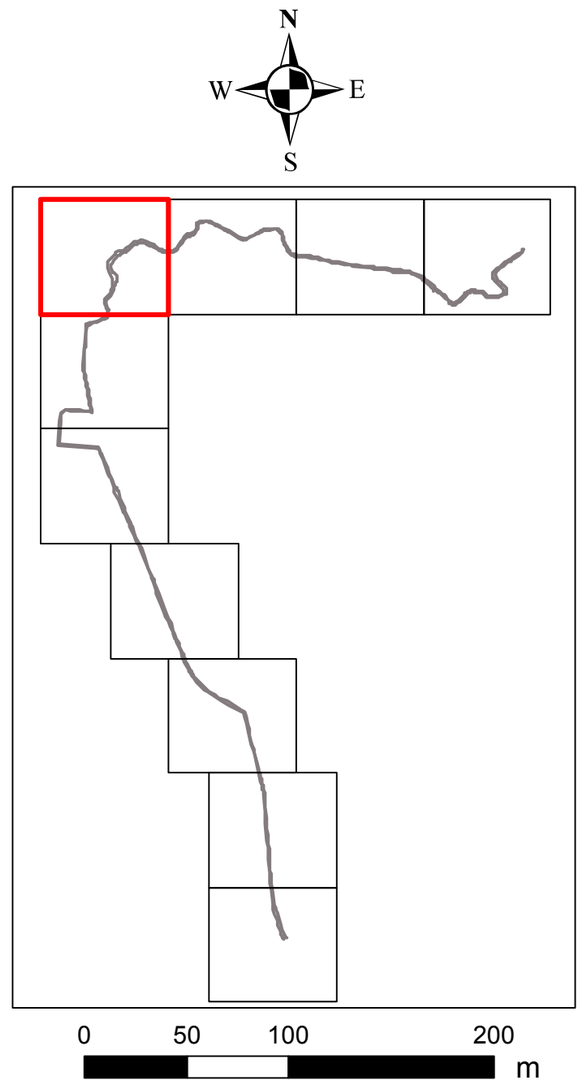

图例

管理范围线

保护范围线

箫投围灌区
管理范围和保护范围
划界图
5

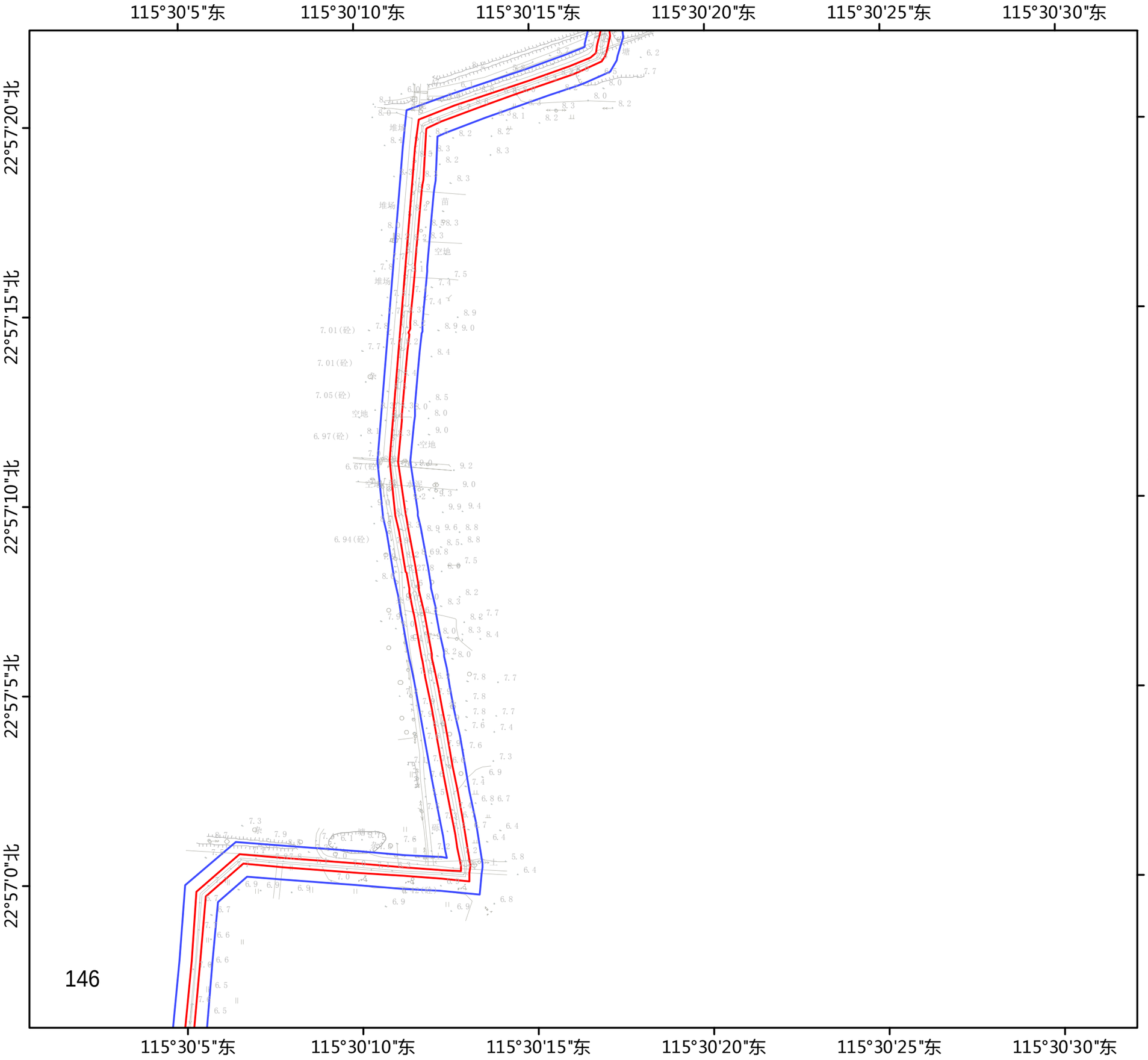

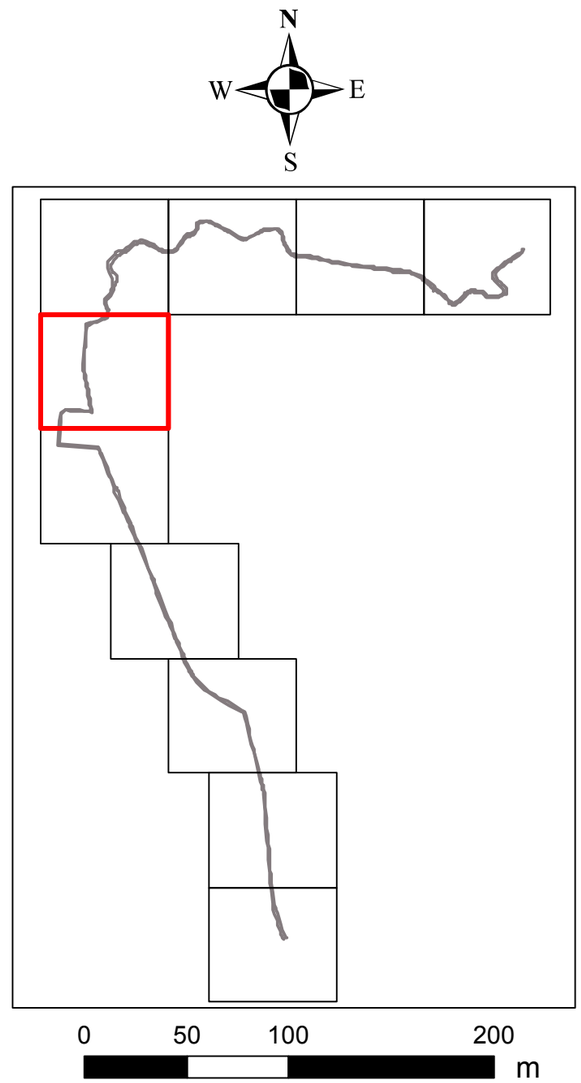

图例

管理范围线

保护范围线

蓢投围灌区
管理范围和保护范围
划界图
6

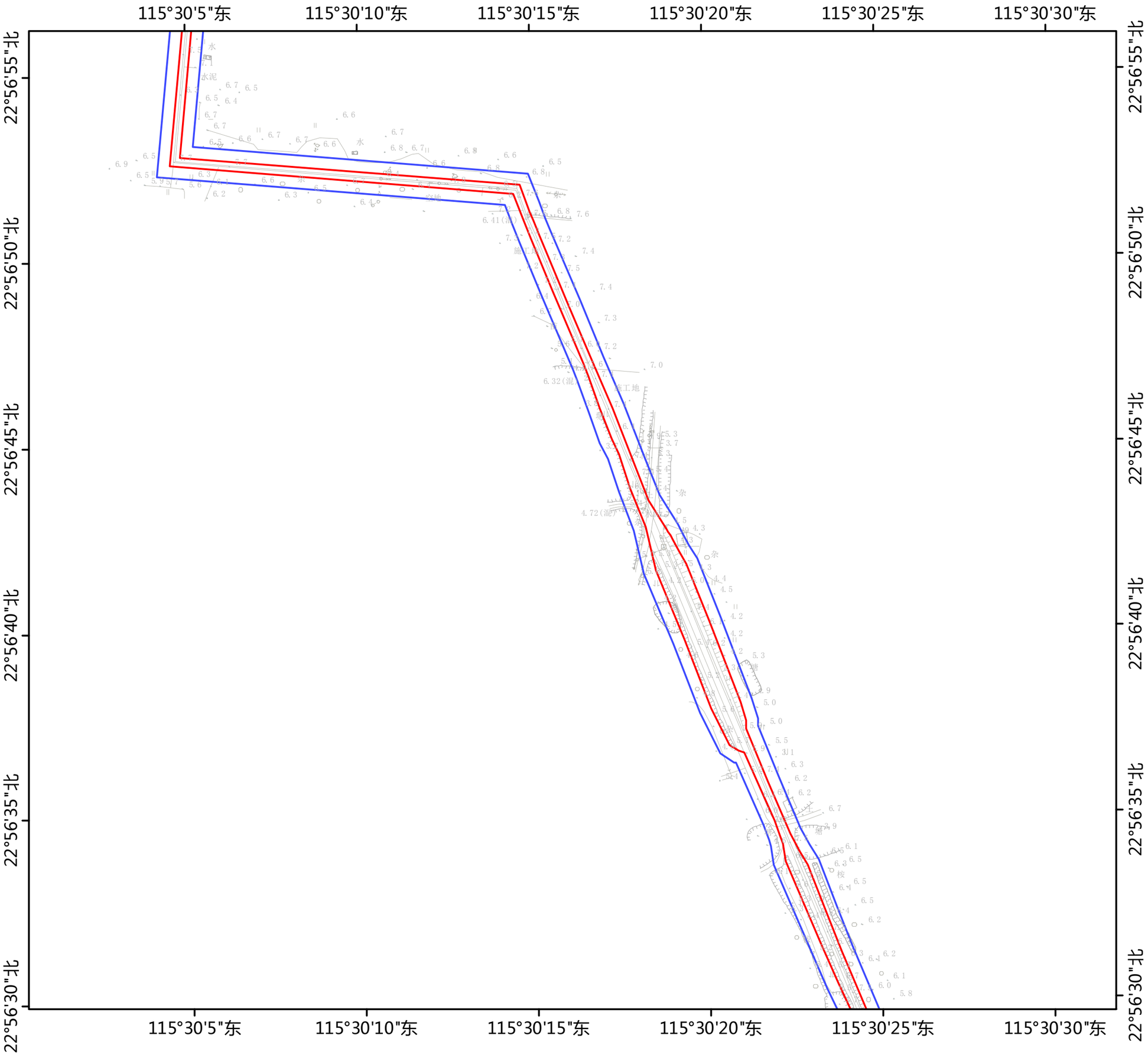

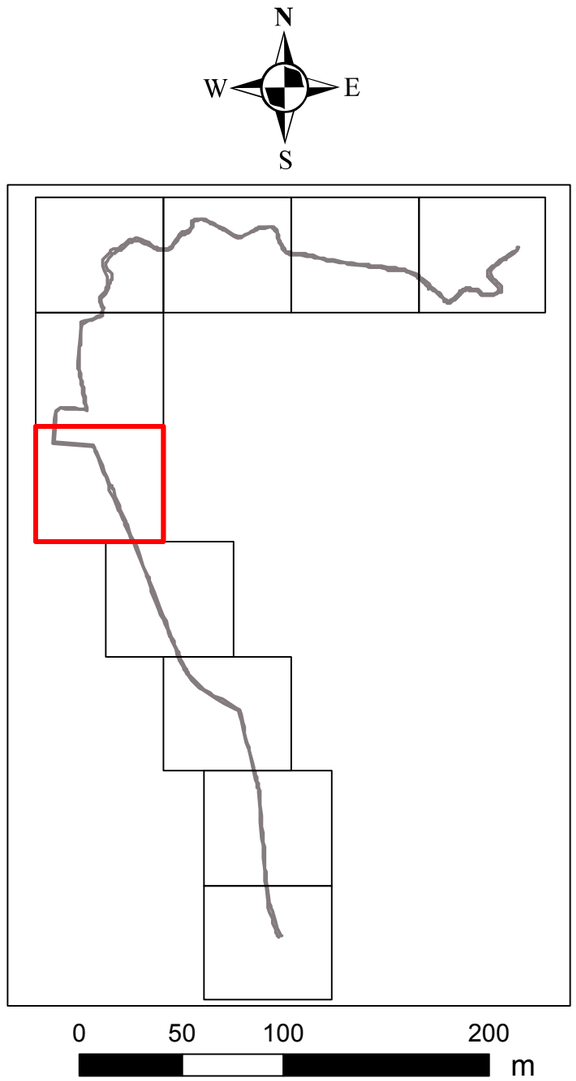

图例

管理范围线

保护范围线

蓨投围灌区
管理范围和保护范围
划界图
7

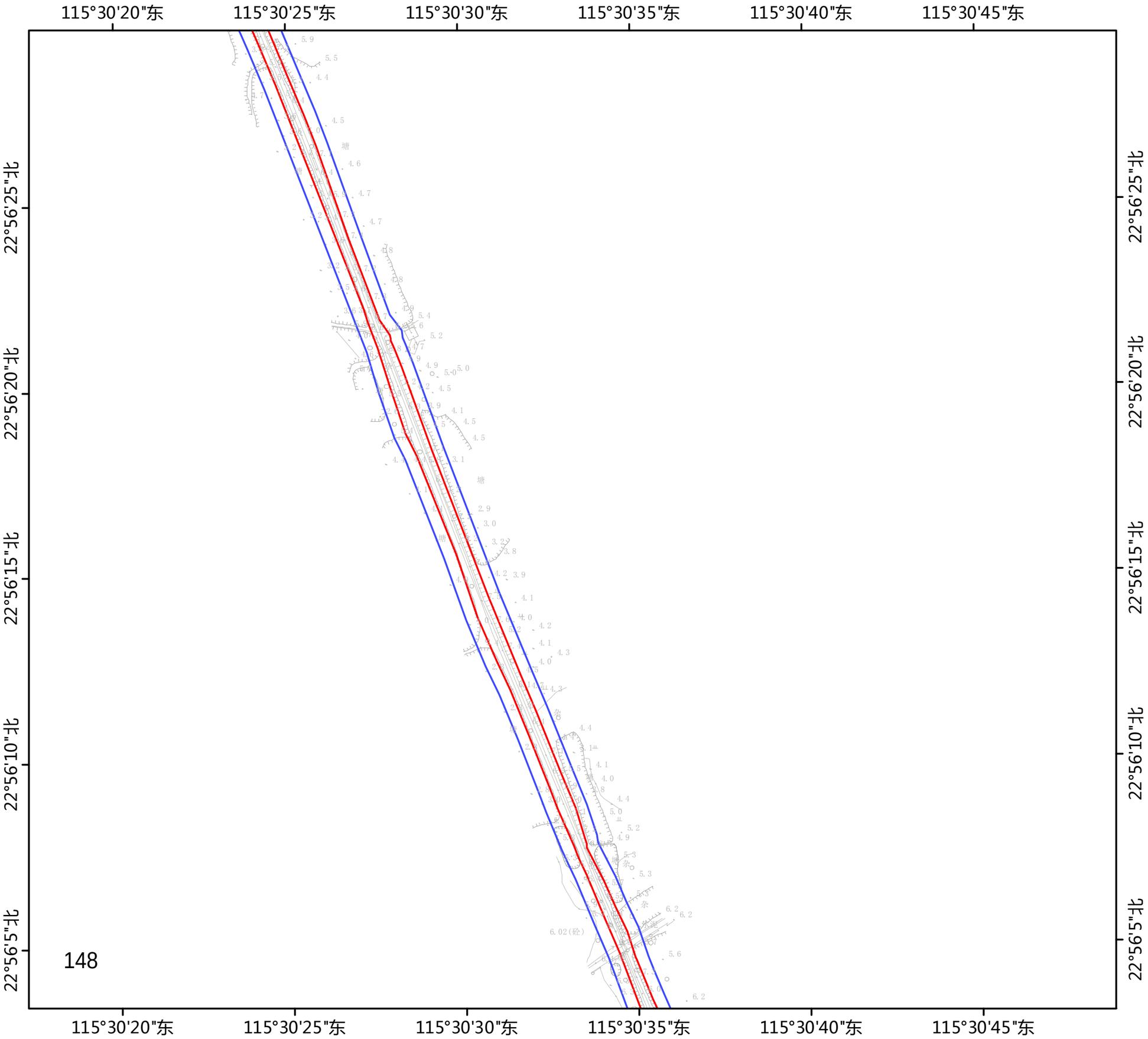

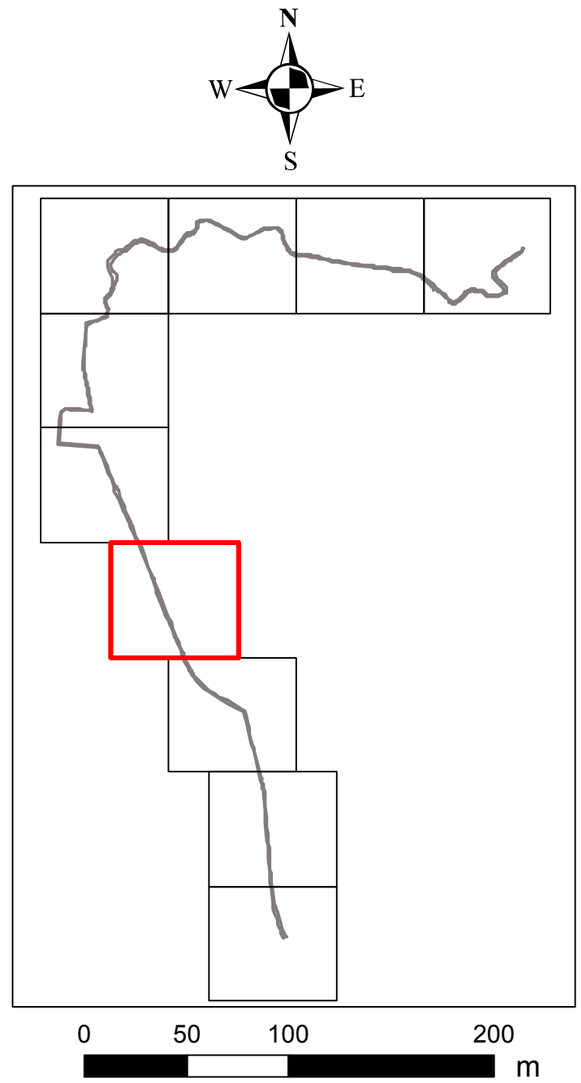

图例

管理范围线

保护范围线

蓨投围灌区
管理范围和保护范围
划界图
8

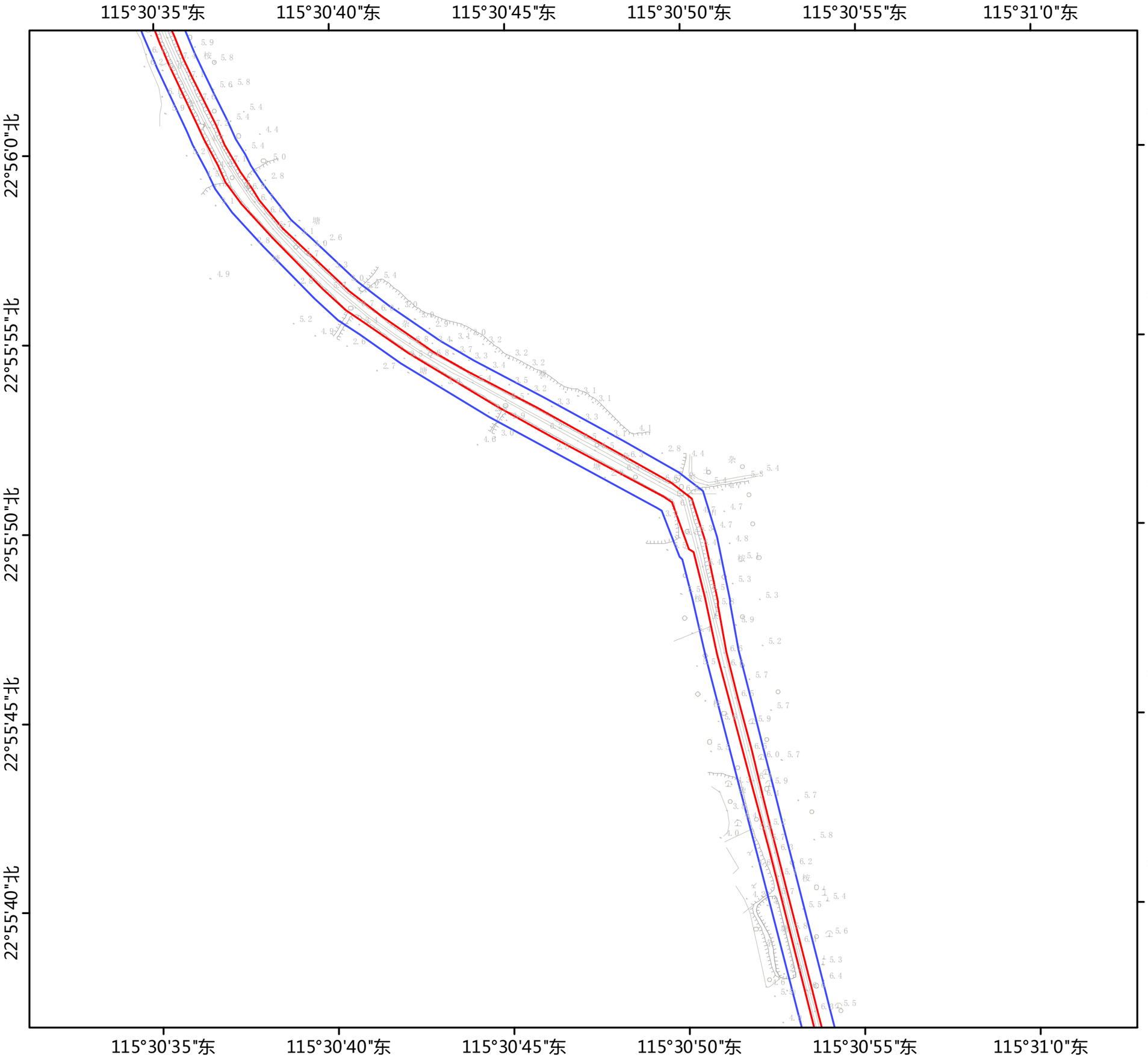

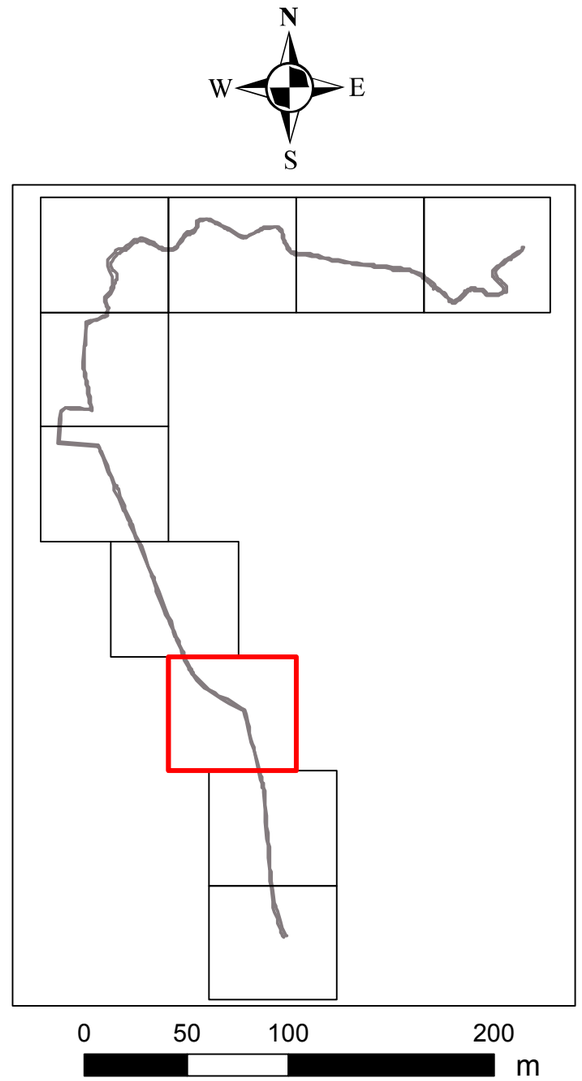

图例

管理范围线

保护范围线

蓨投围灌区
管理范围和保护范围
划界图
9

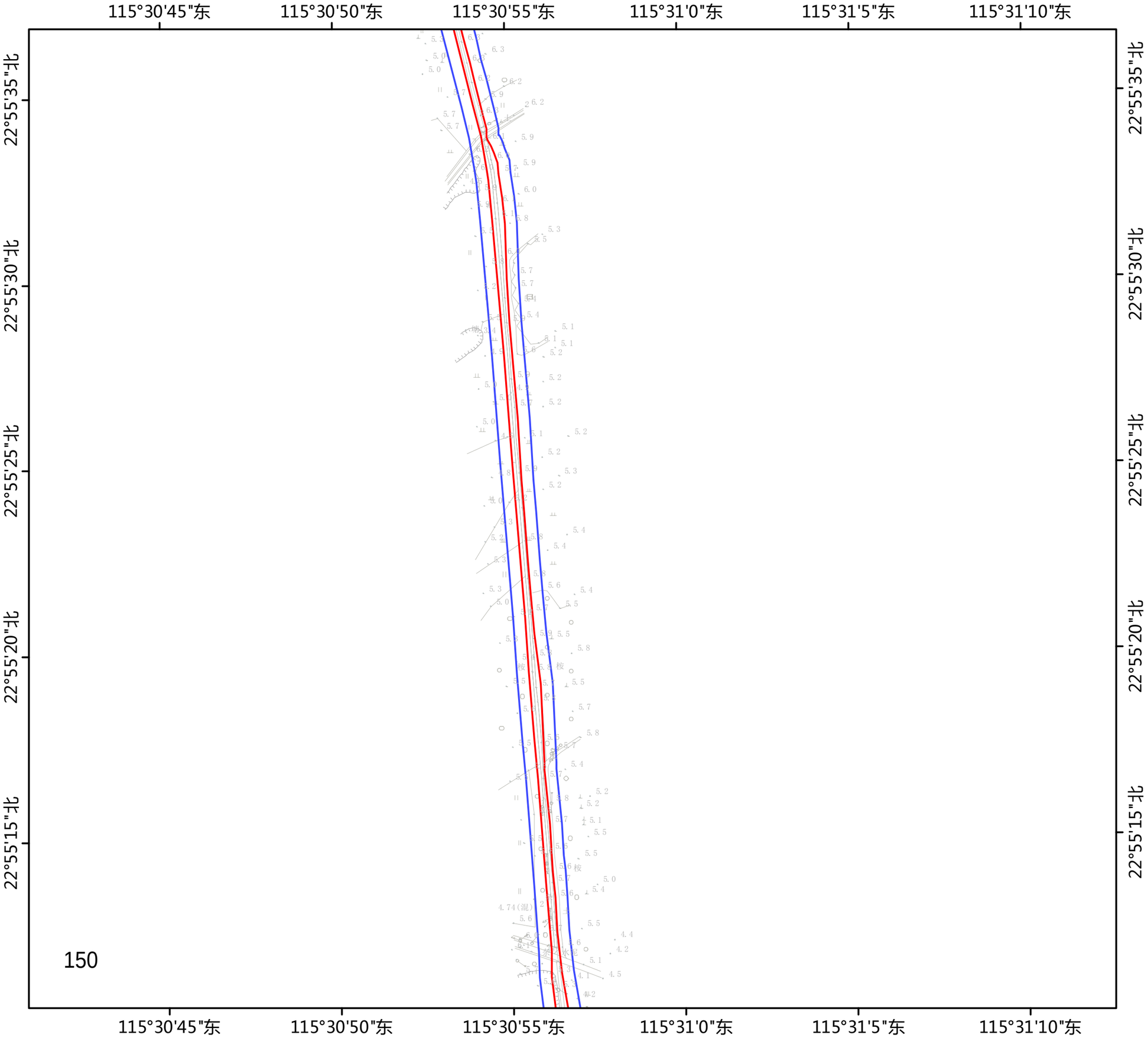

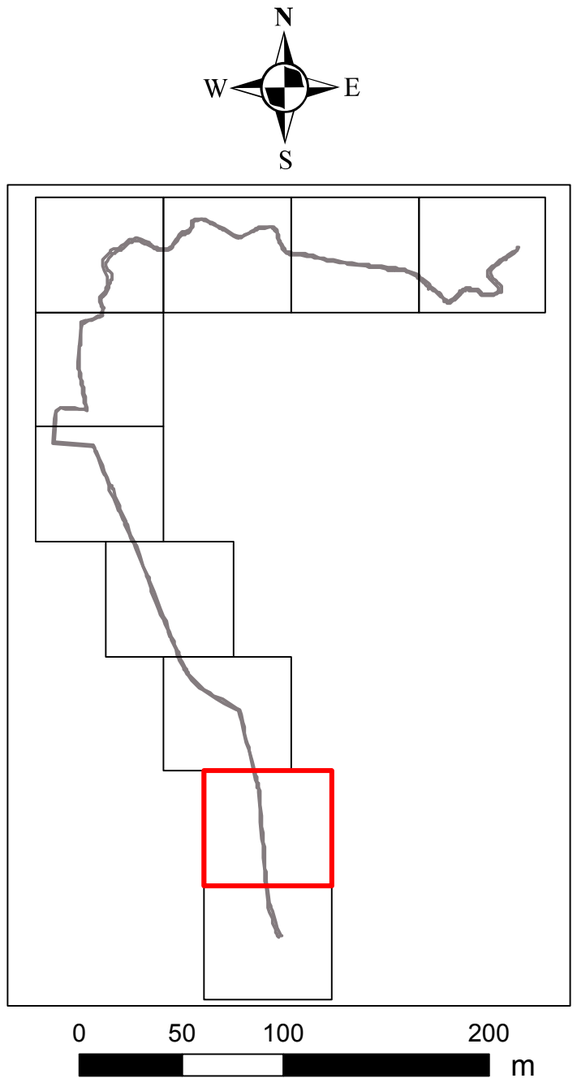

图例

管理范围线

保护范围线

森投围灌区
管理范围和保护范围
划界图
10



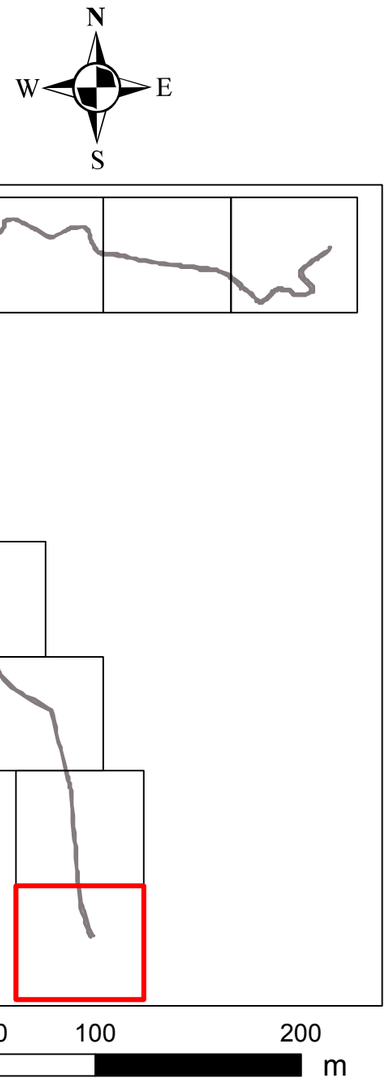

图例

管理范围线

保护范围线

牛角隆灌区
管理范围和保护范围
划界图
1

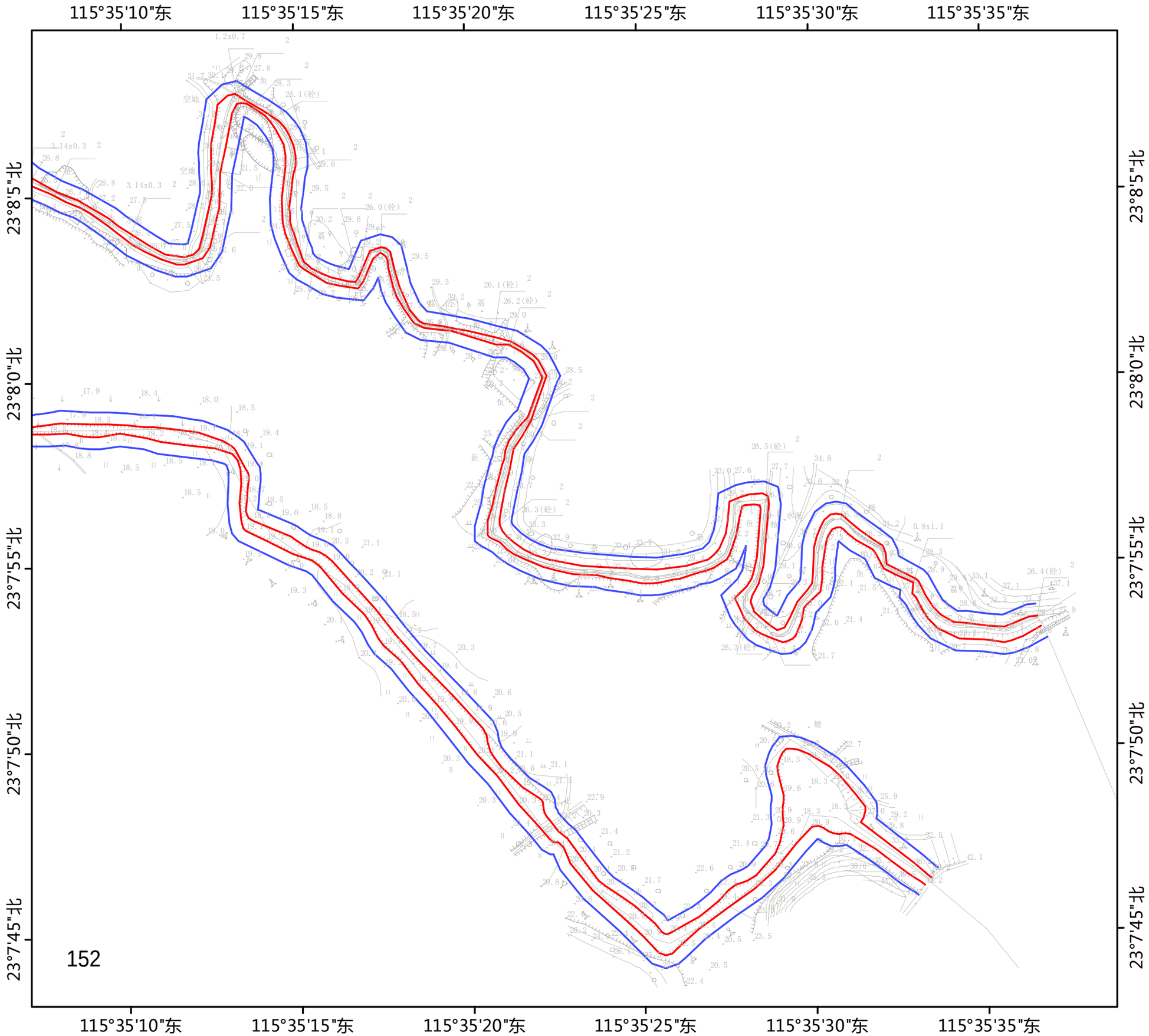

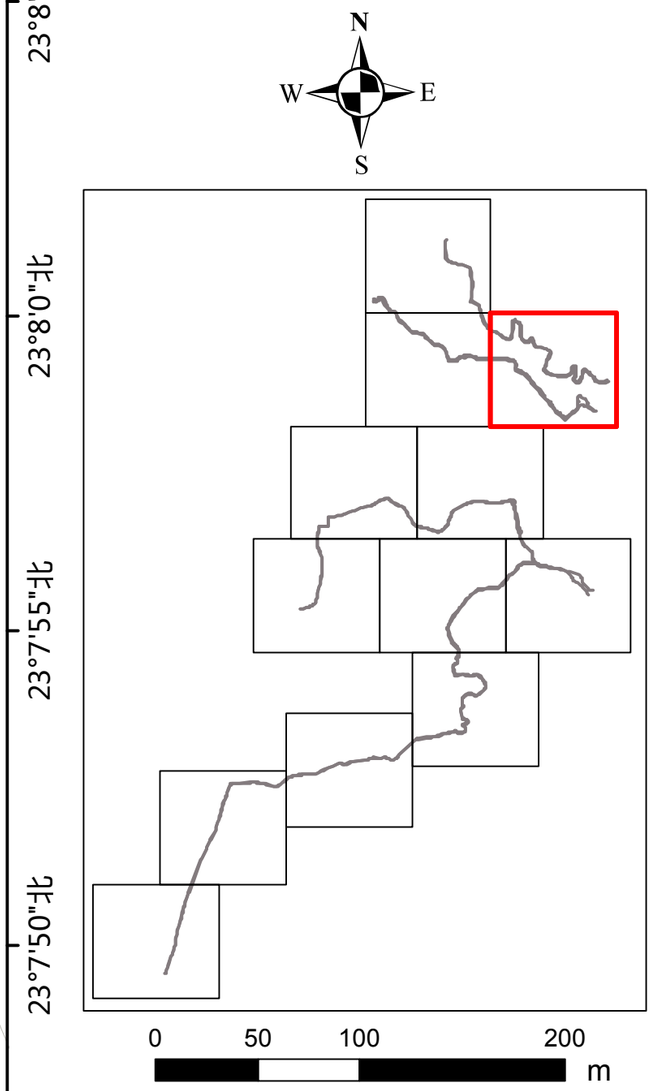

图例

管理范围线

保护范围线

牛角隆灌区
管理范围和保护范围
划界图
2

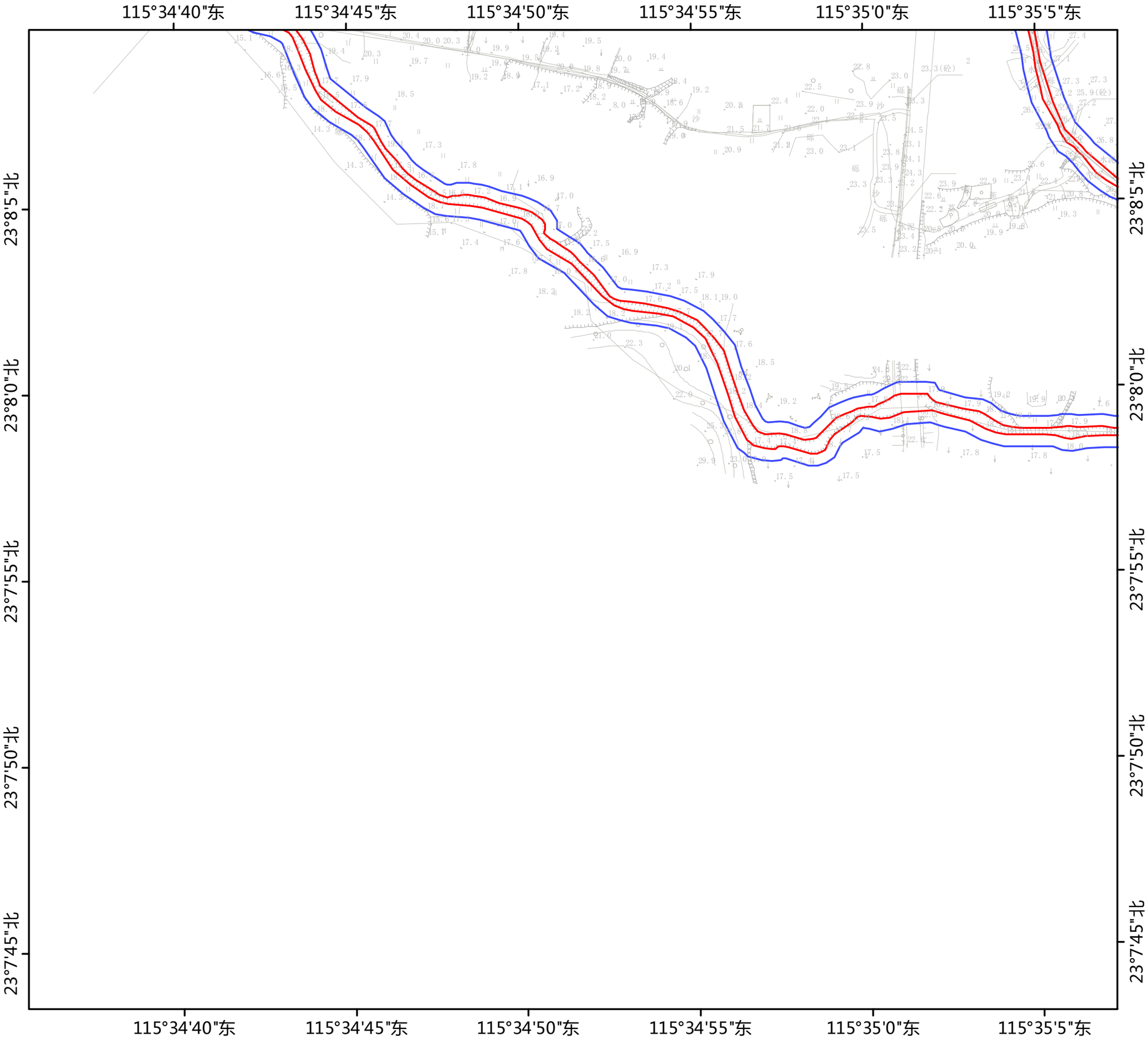

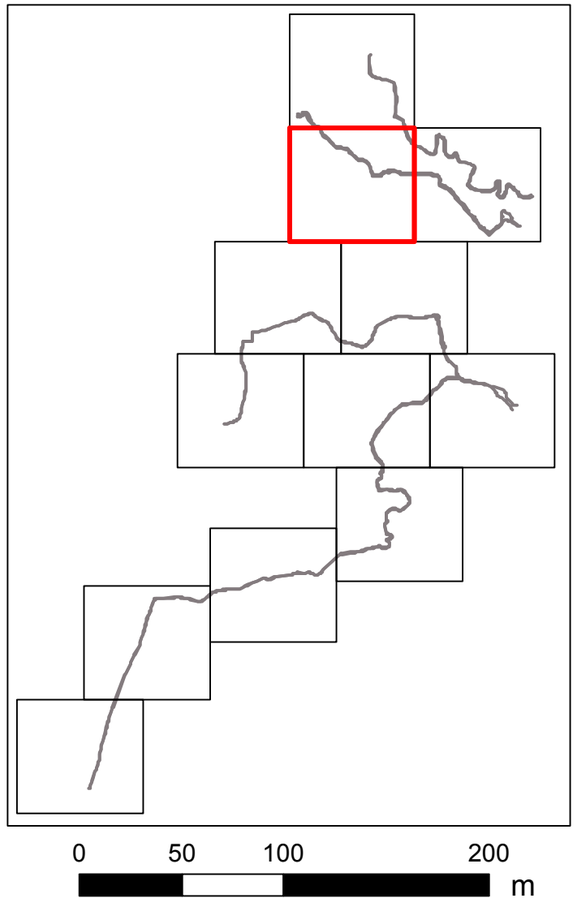

图例

管理范围线

保护范围线

牛角隆灌区
管理范围和保护范围
划界图
3

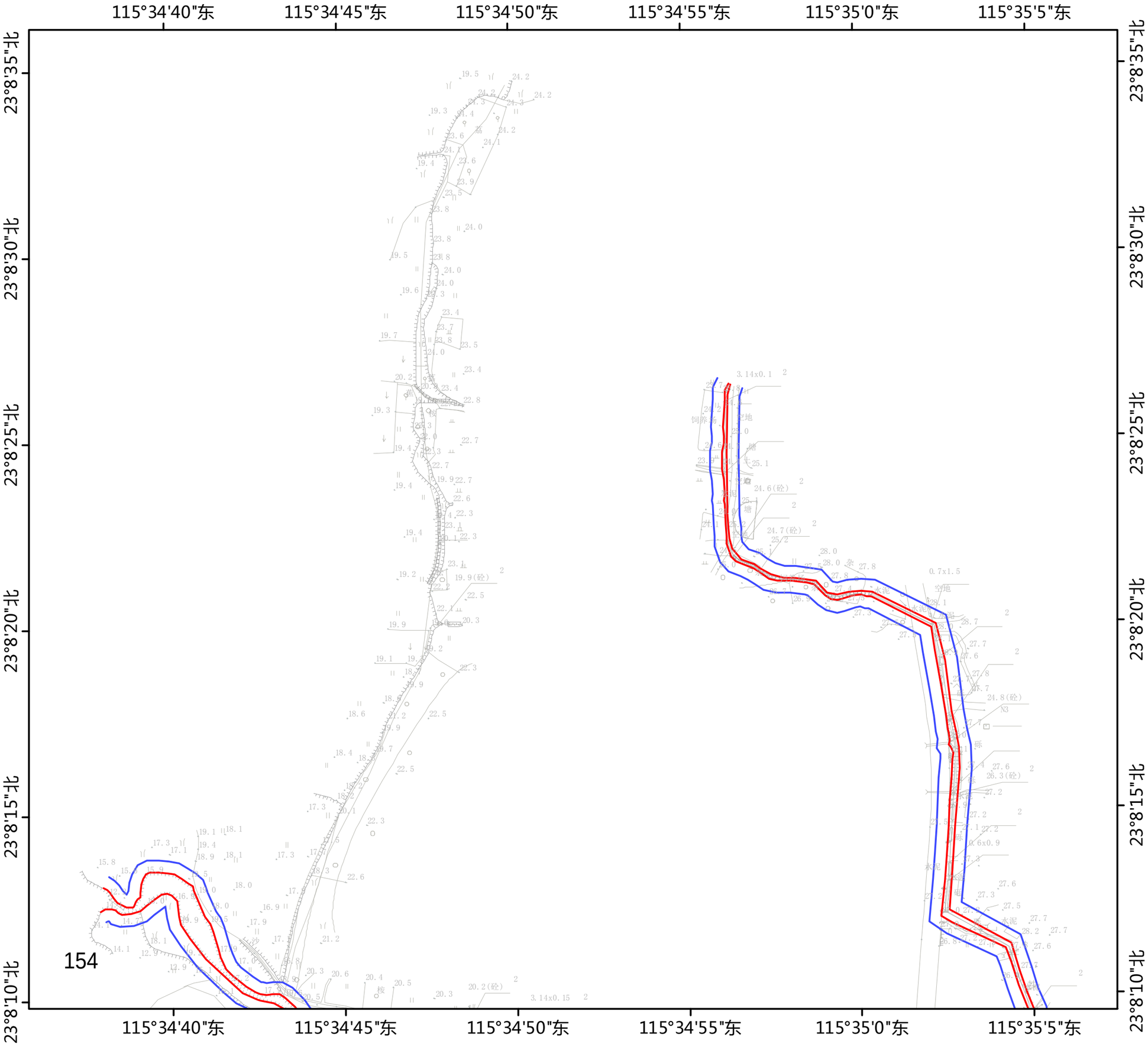

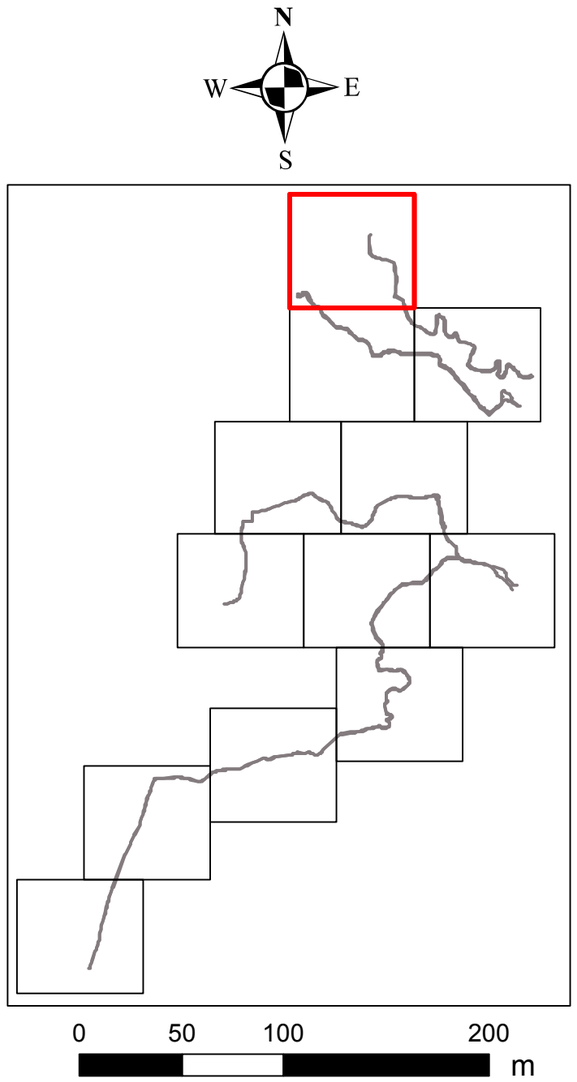

图例

管理范围线

保护范围线

牛角隆灌区
管理范围和保护范围
划界图
4

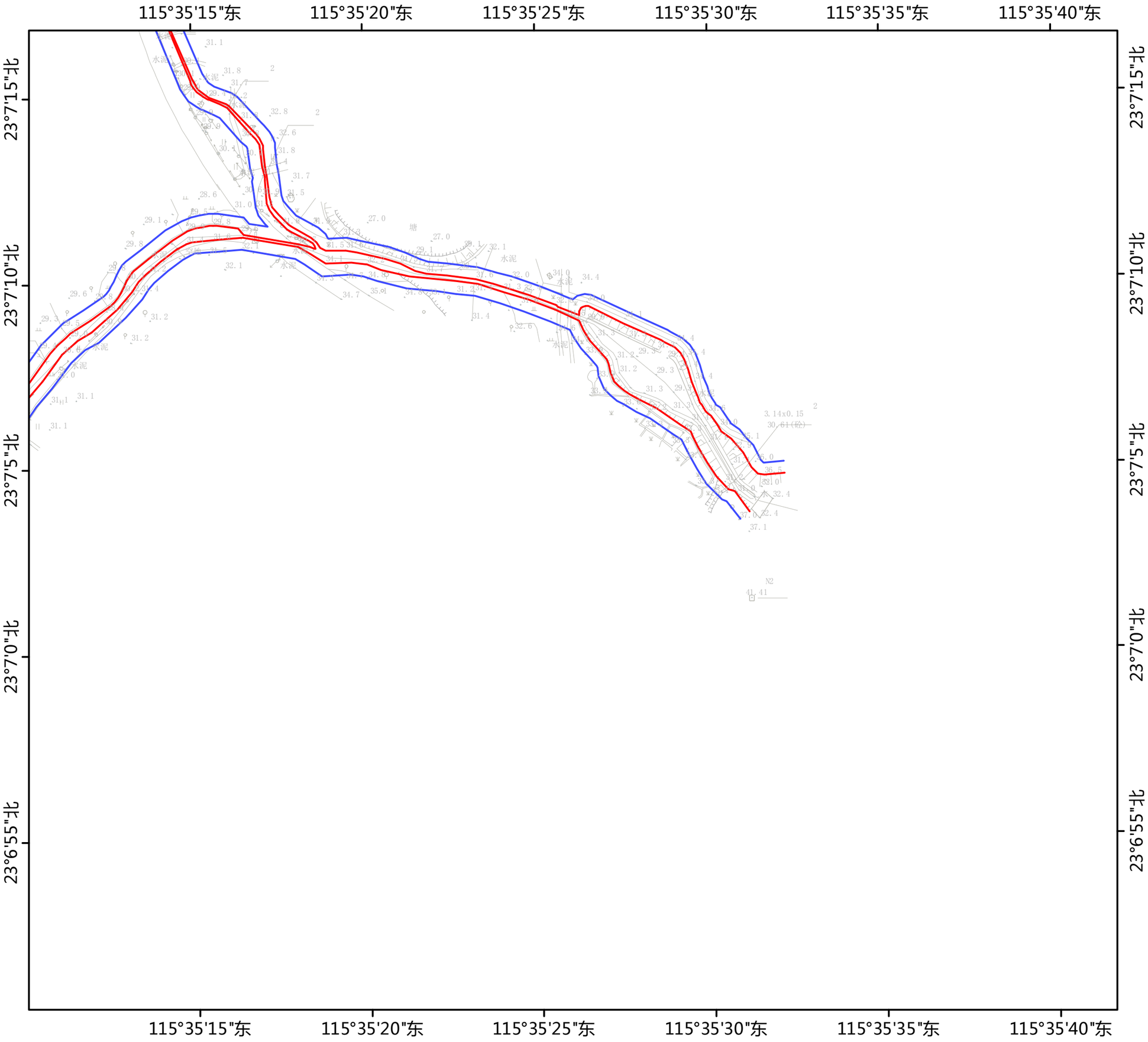

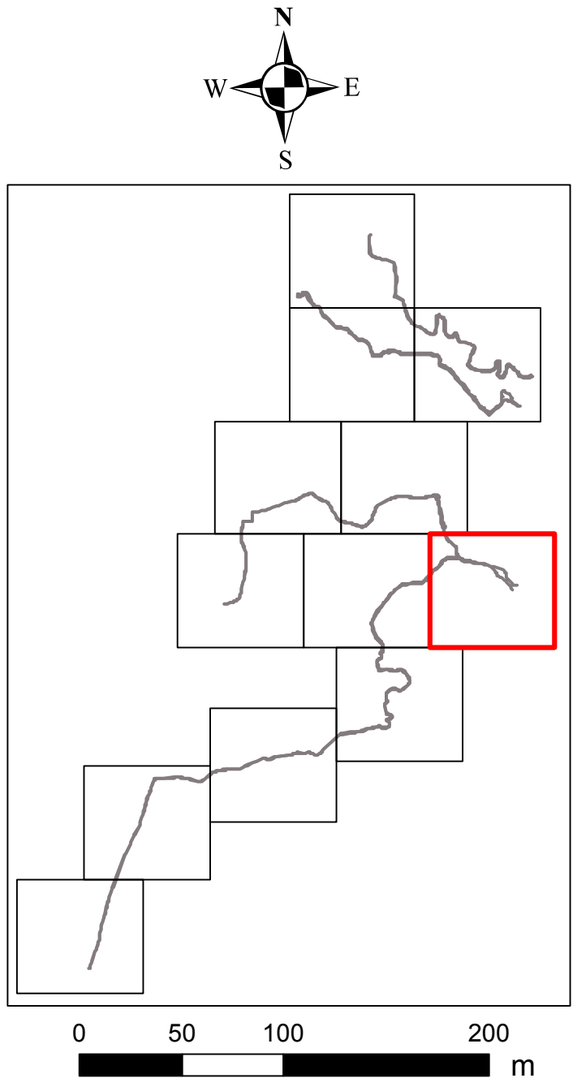

图例

管理范围线

保护范围线

牛角隆灌区
管理范围和保护范围
划界图
5

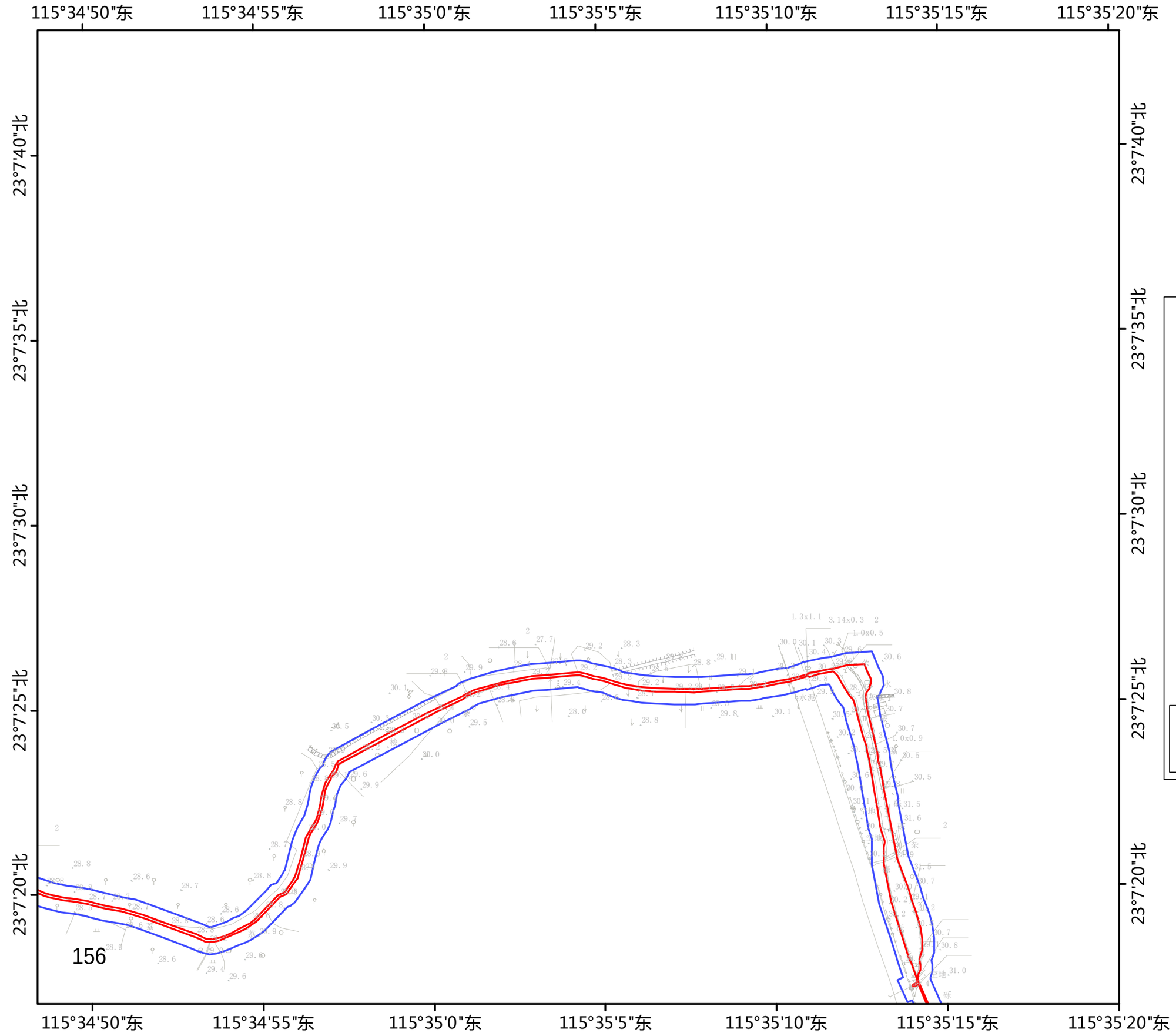

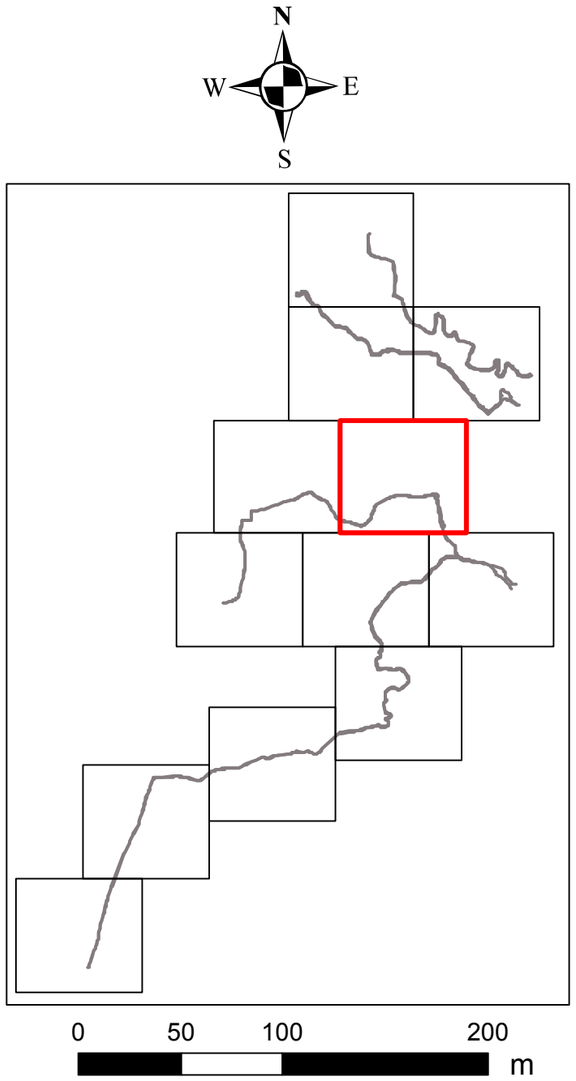

图例

管理范围线

保护范围线

牛角隆灌区
管理范围和保护范围
划界图
6

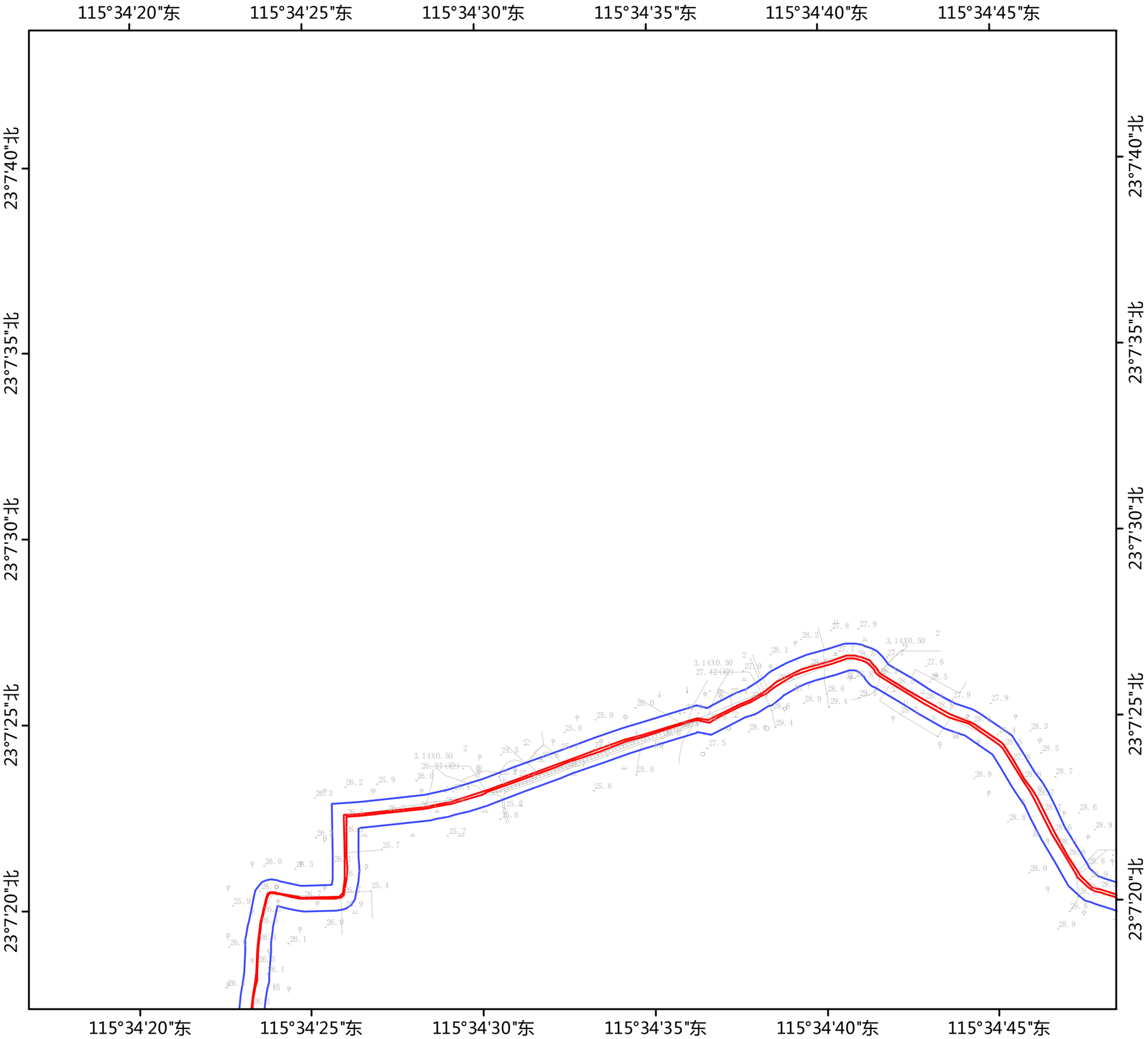

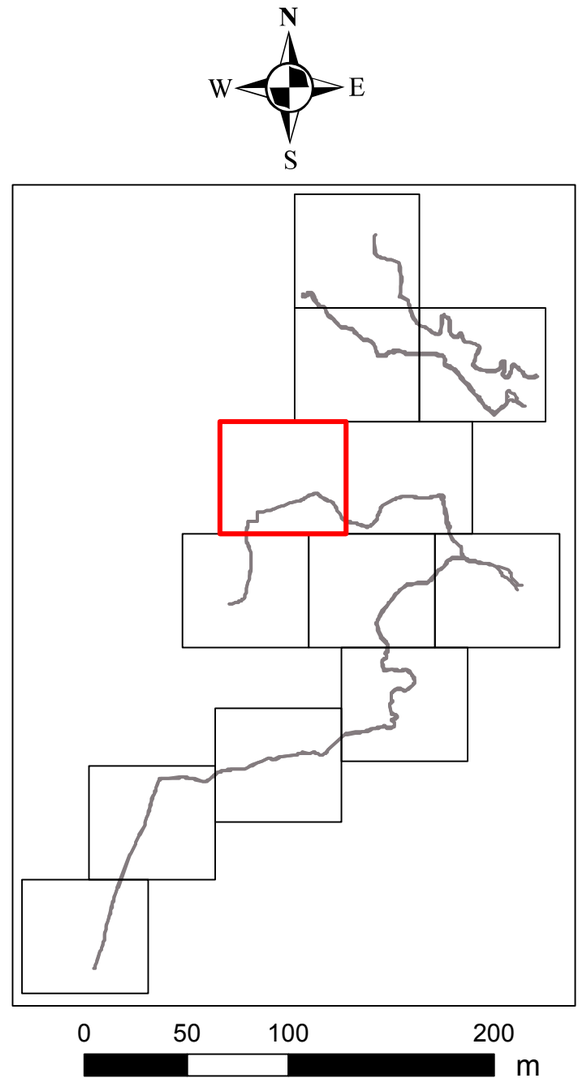

图例

管理范围线

保护范围线

牛角隆灌区
管理范围和保护范围
划界图
7

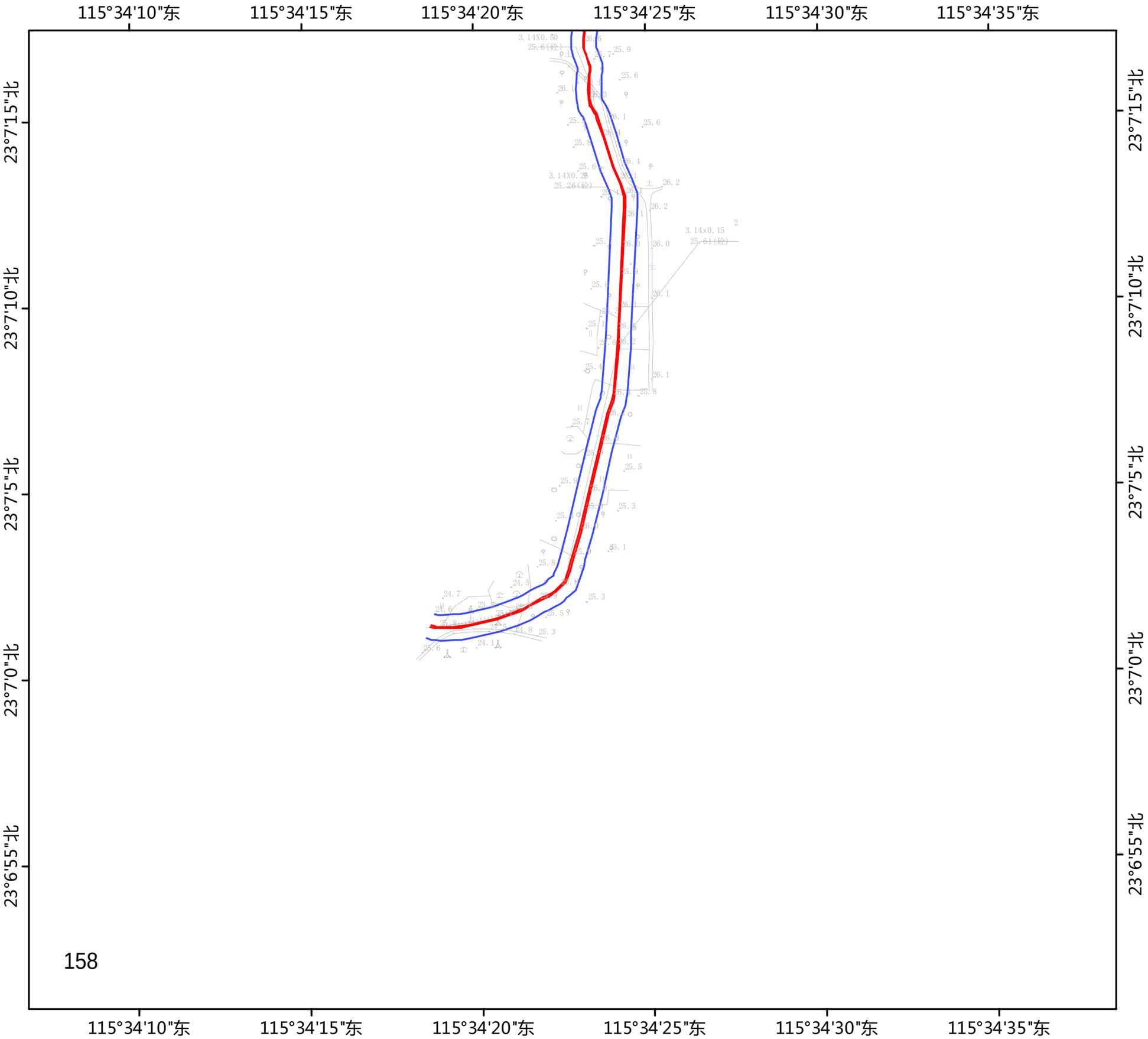

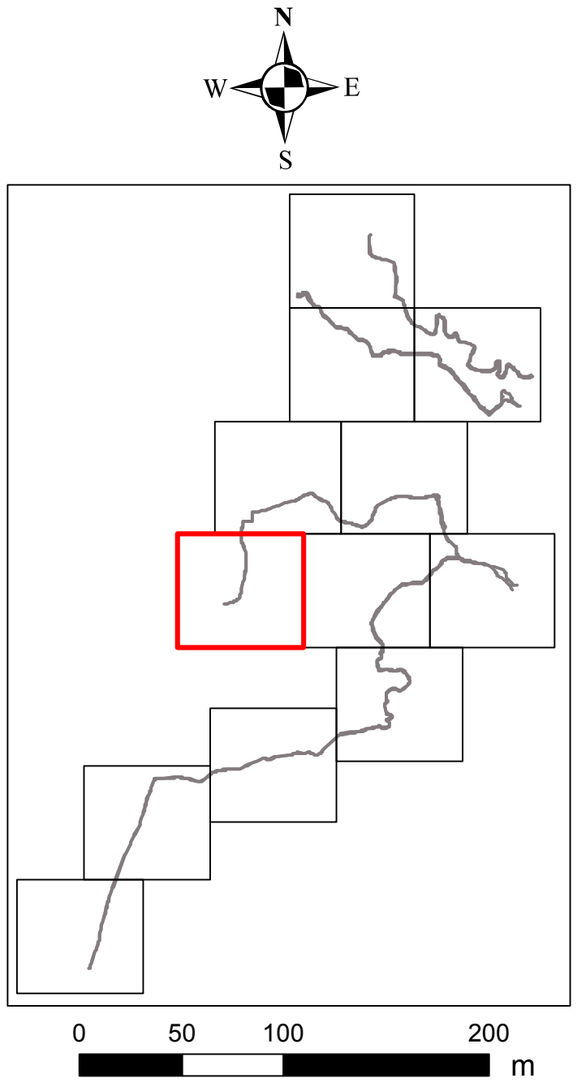

图例

管理范围线

保护范围线

牛角隆灌区
管理范围和保护范围
划界图
8

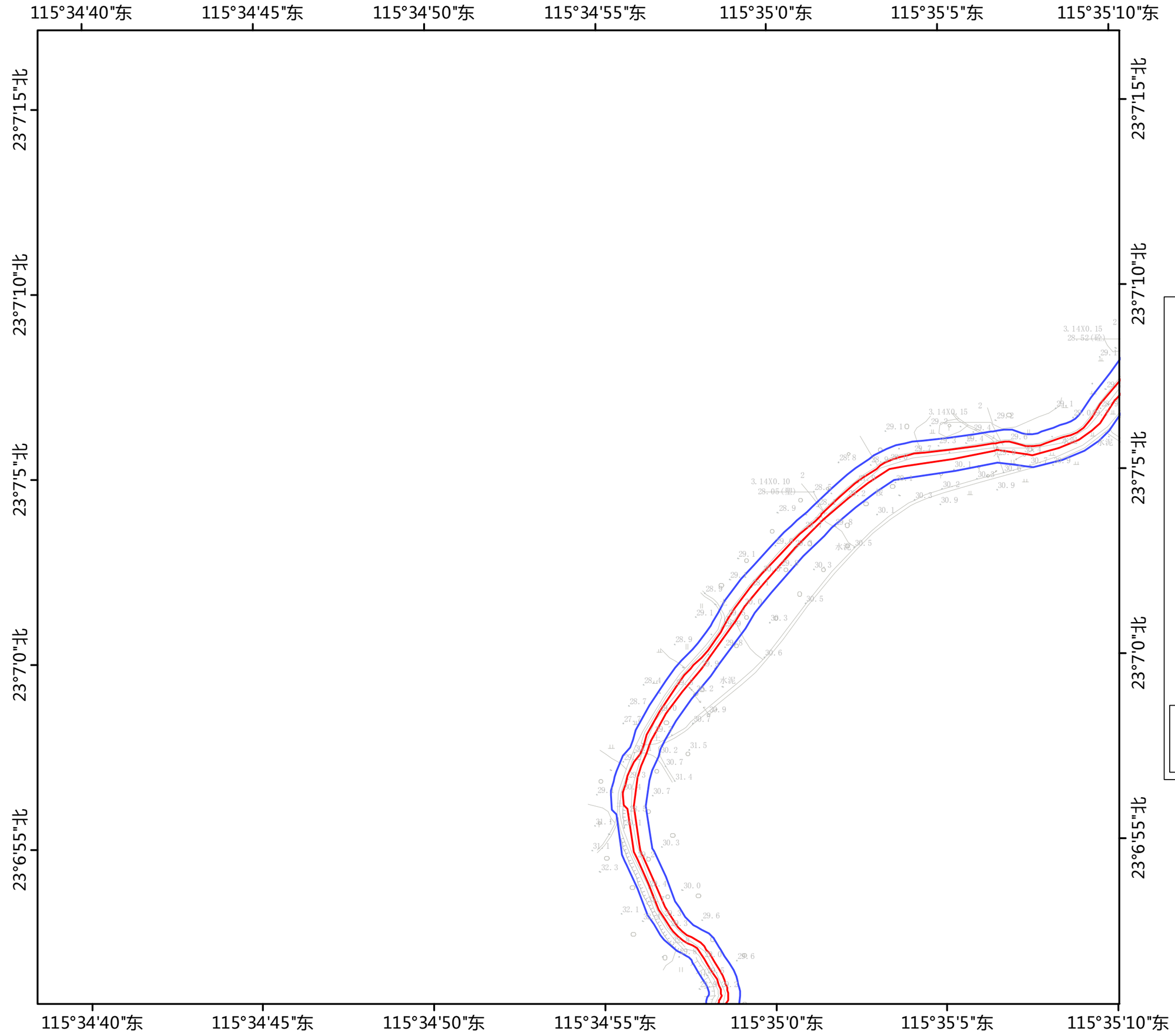

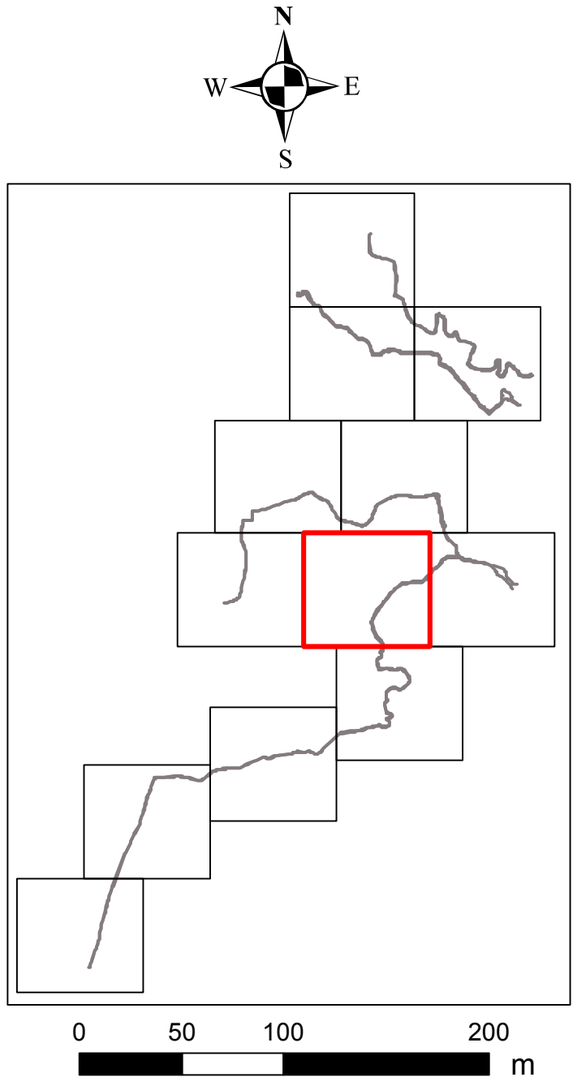

图例

管理范围线

保护范围线

牛角隆灌区
管理范围和保护范围
划界图
9



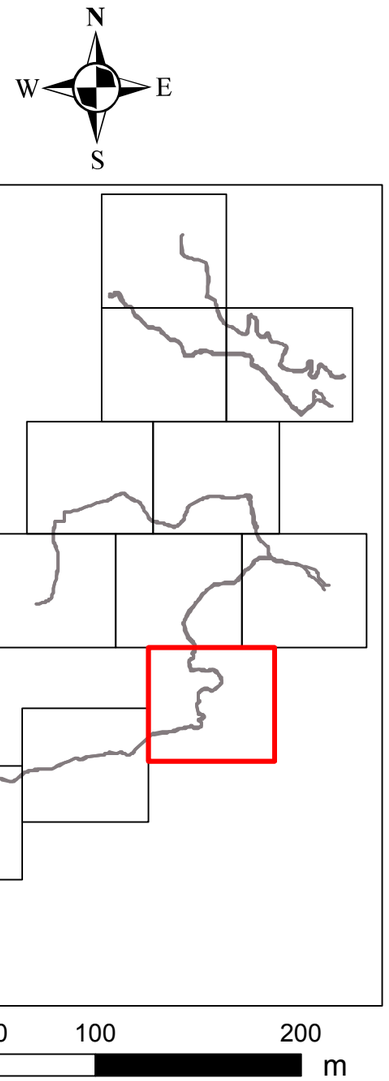

图例

管理范围线

保护范围线

牛角隆灌区
管理范围和保护范围
划界图
10

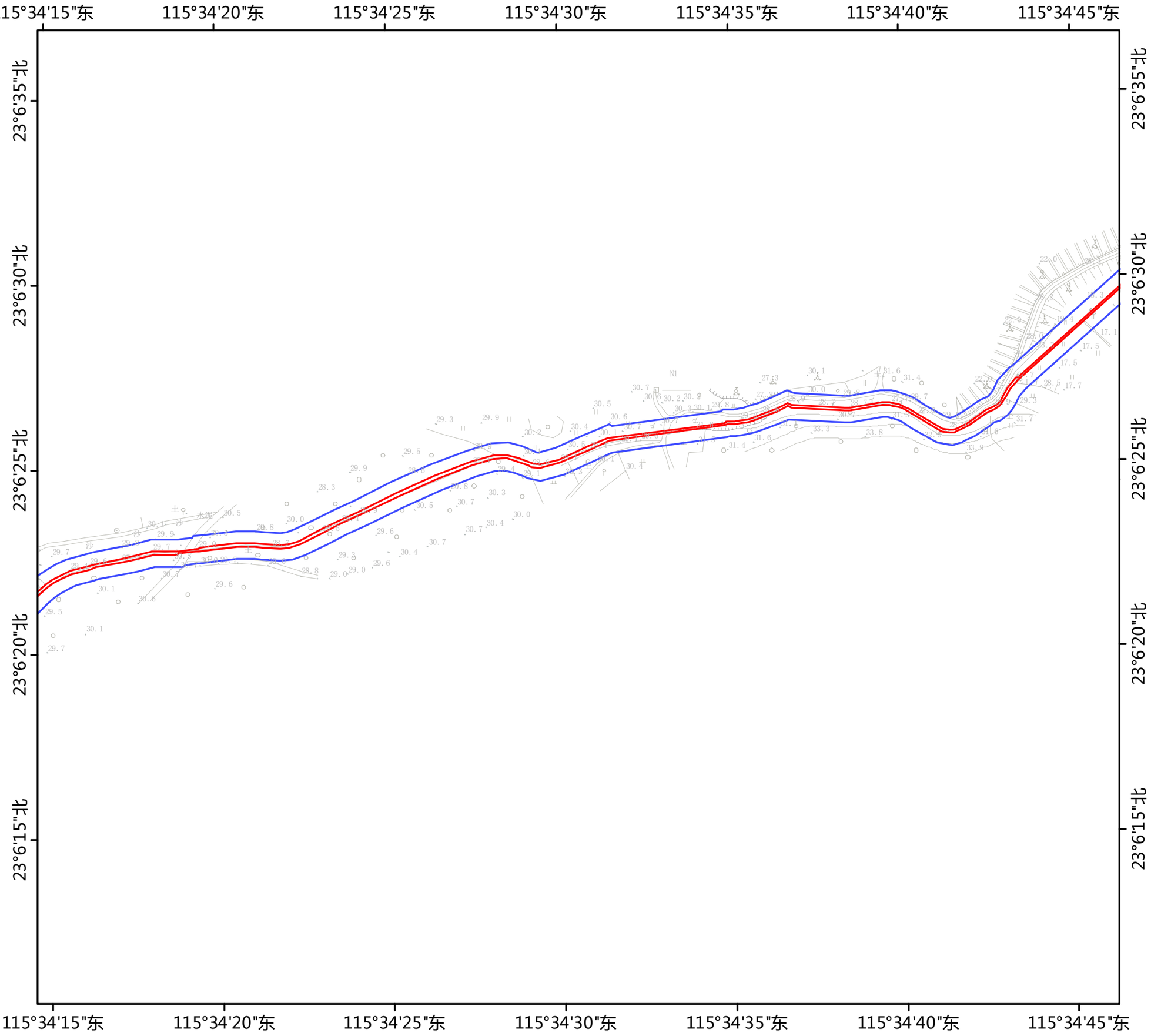

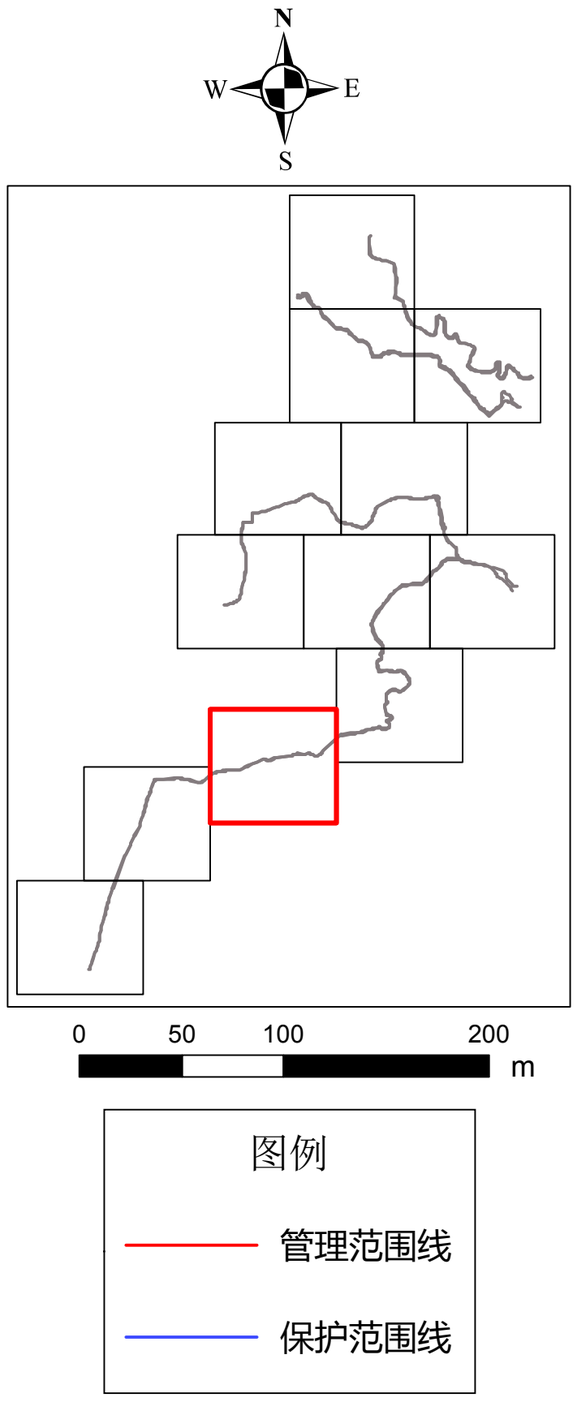

牛角隆灌区
管理范围和保护范围
划界图
11

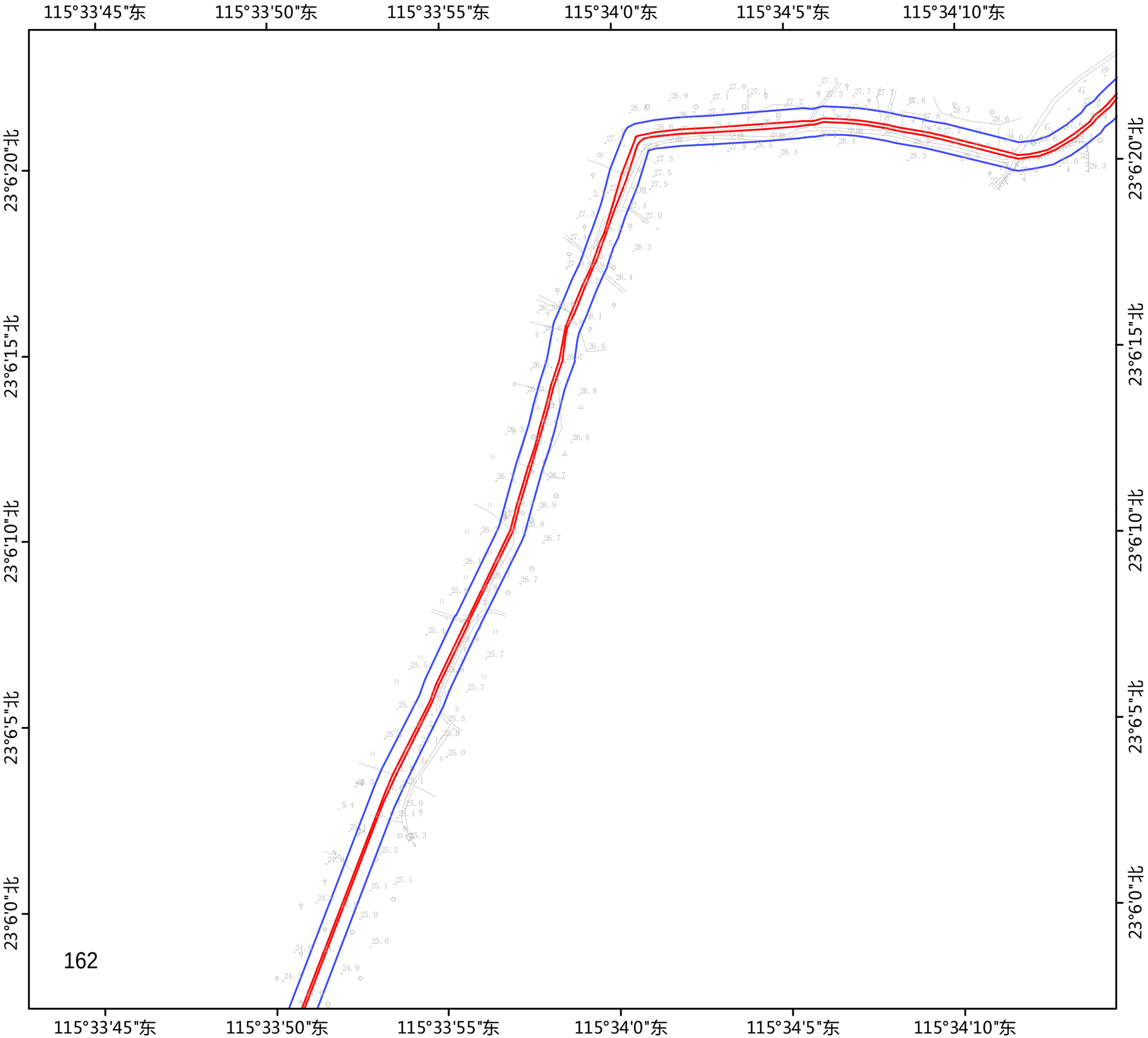

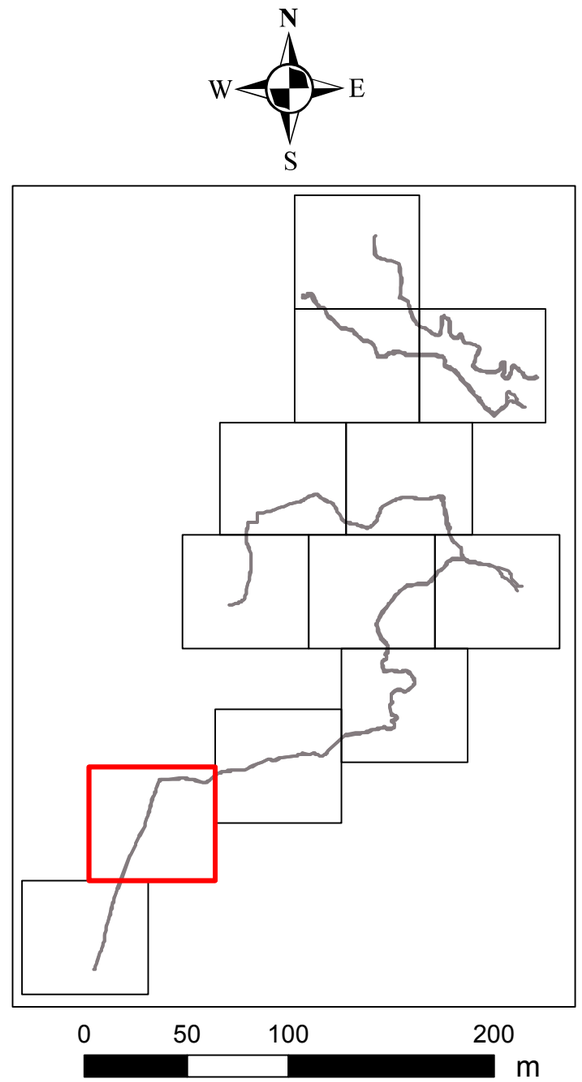

图例

管理范围线

保护范围线

牛角隆灌区
管理范围和保护范围
划界图
12

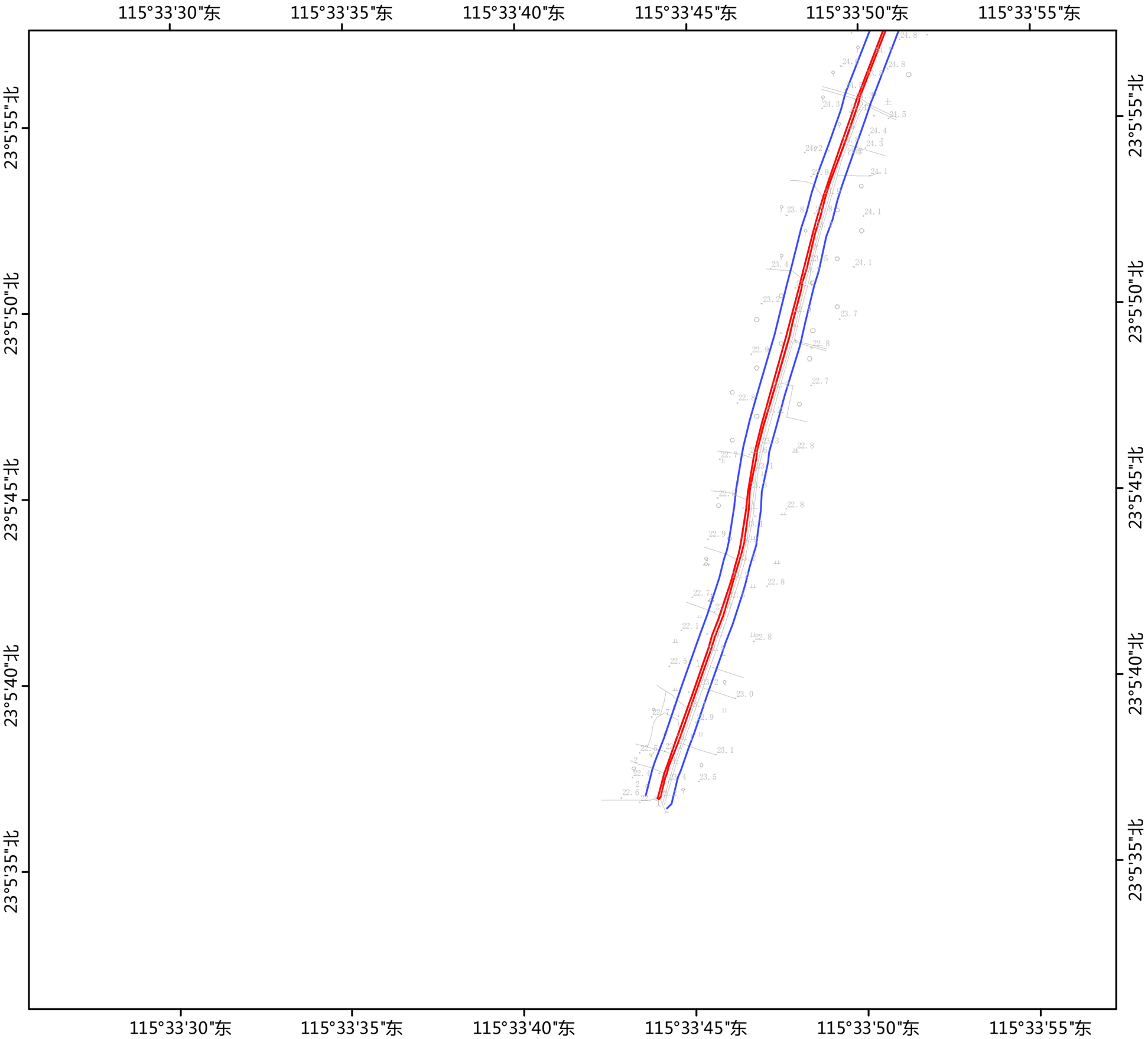

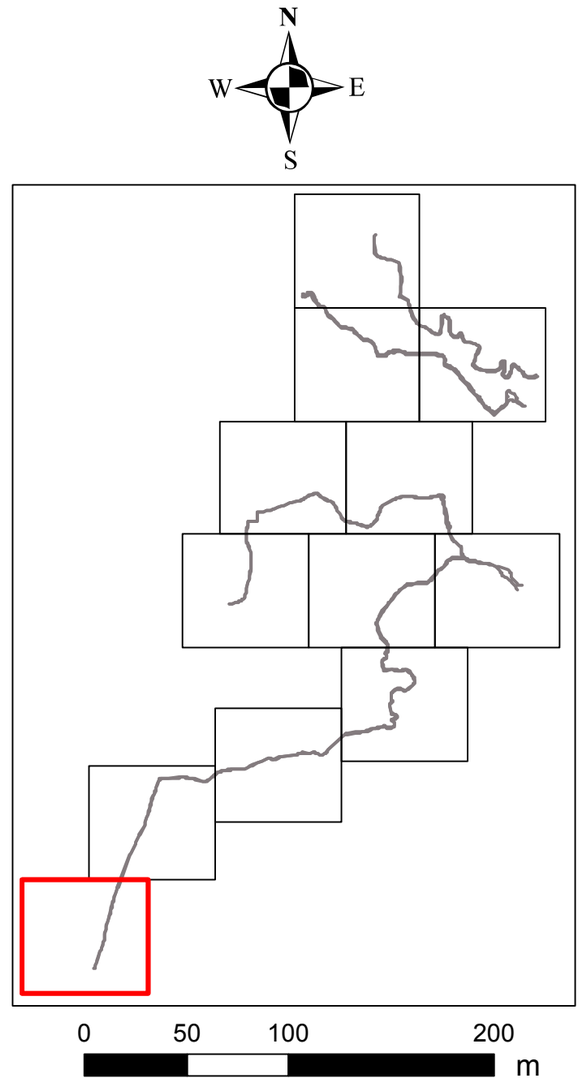

图例

管理范围线

保护范围线

西坑灌区
管理范围和保护范围
划界图
1

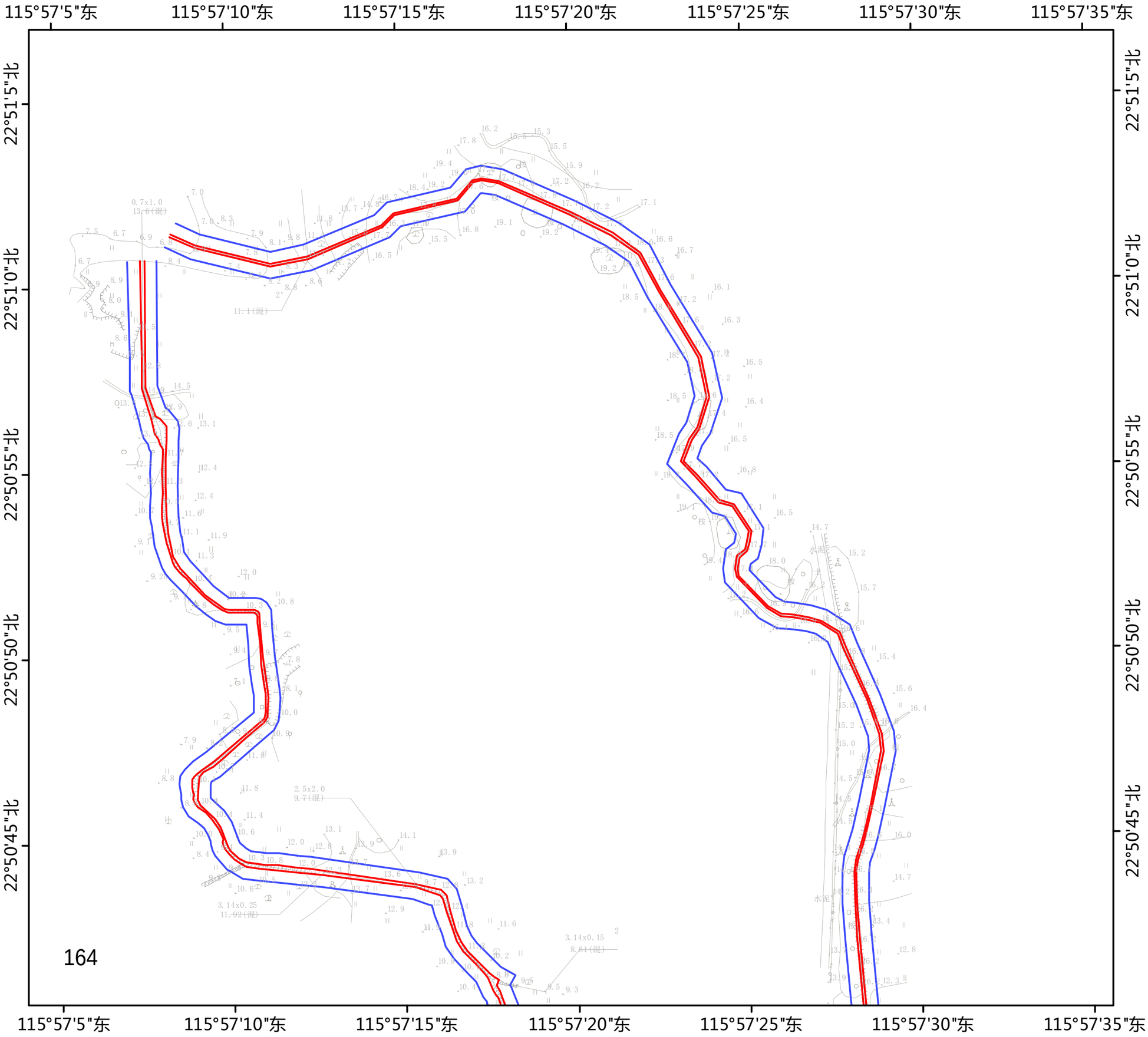

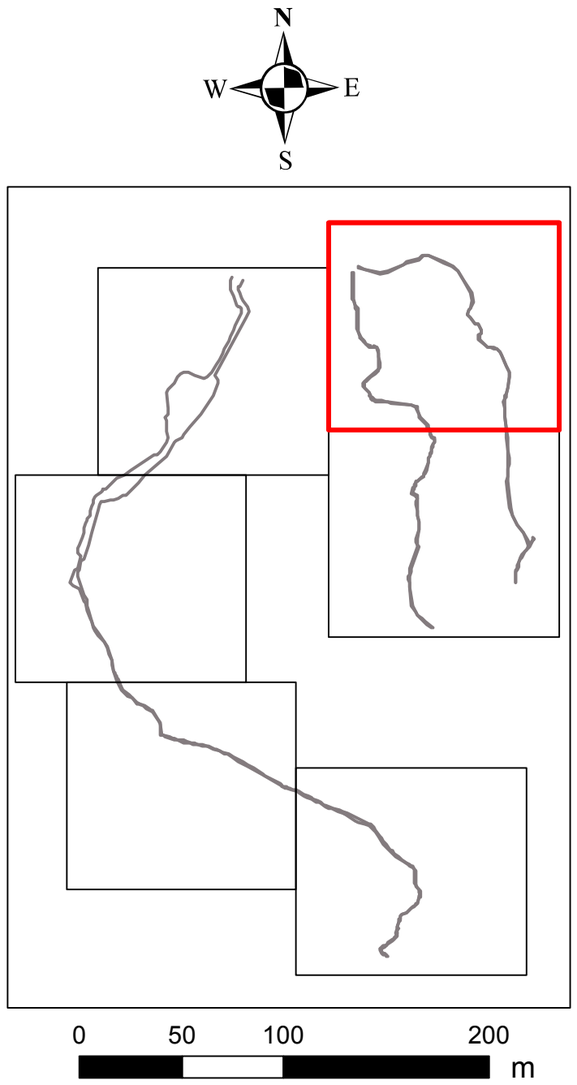

西坑灌区
管理范围和保护范围
划界图
2

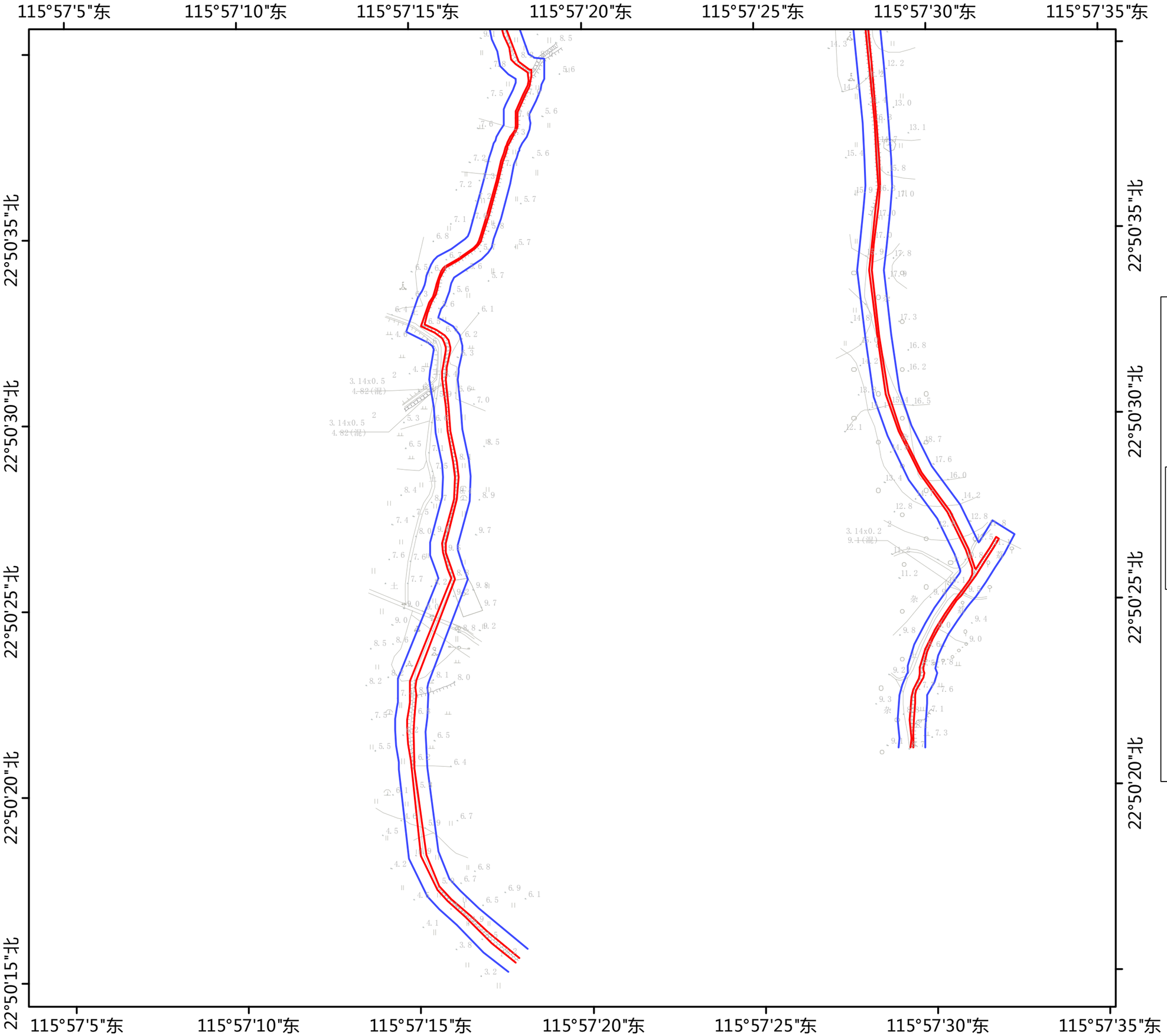

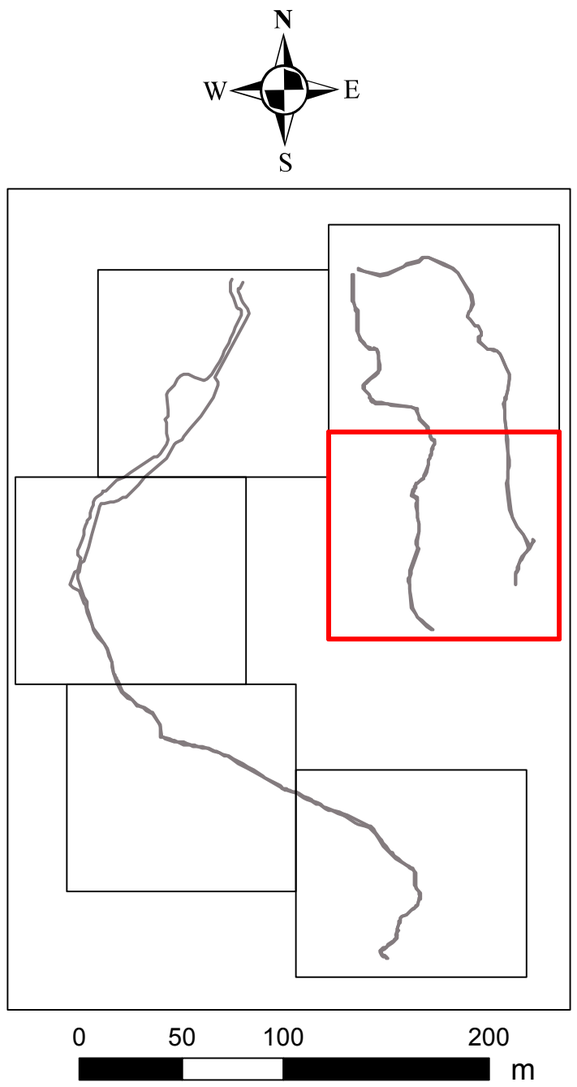

图例

管理范围线

保护范围线

西坑灌区
管理范围和保护范围
划界图
3



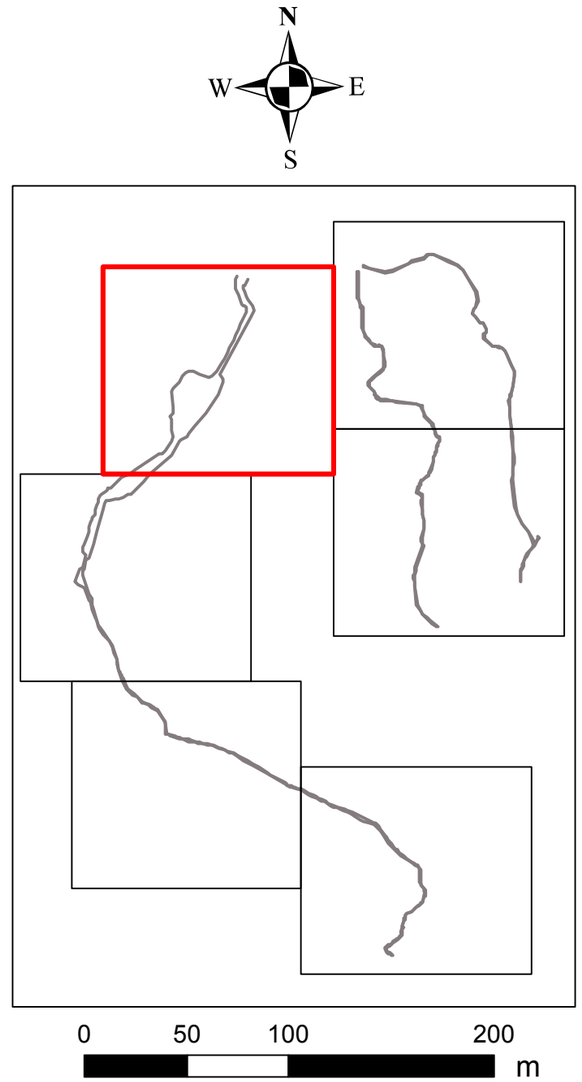

图例

管理范围线

保护范围线

西坑灌区
管理范围和保护范围
划界图
4

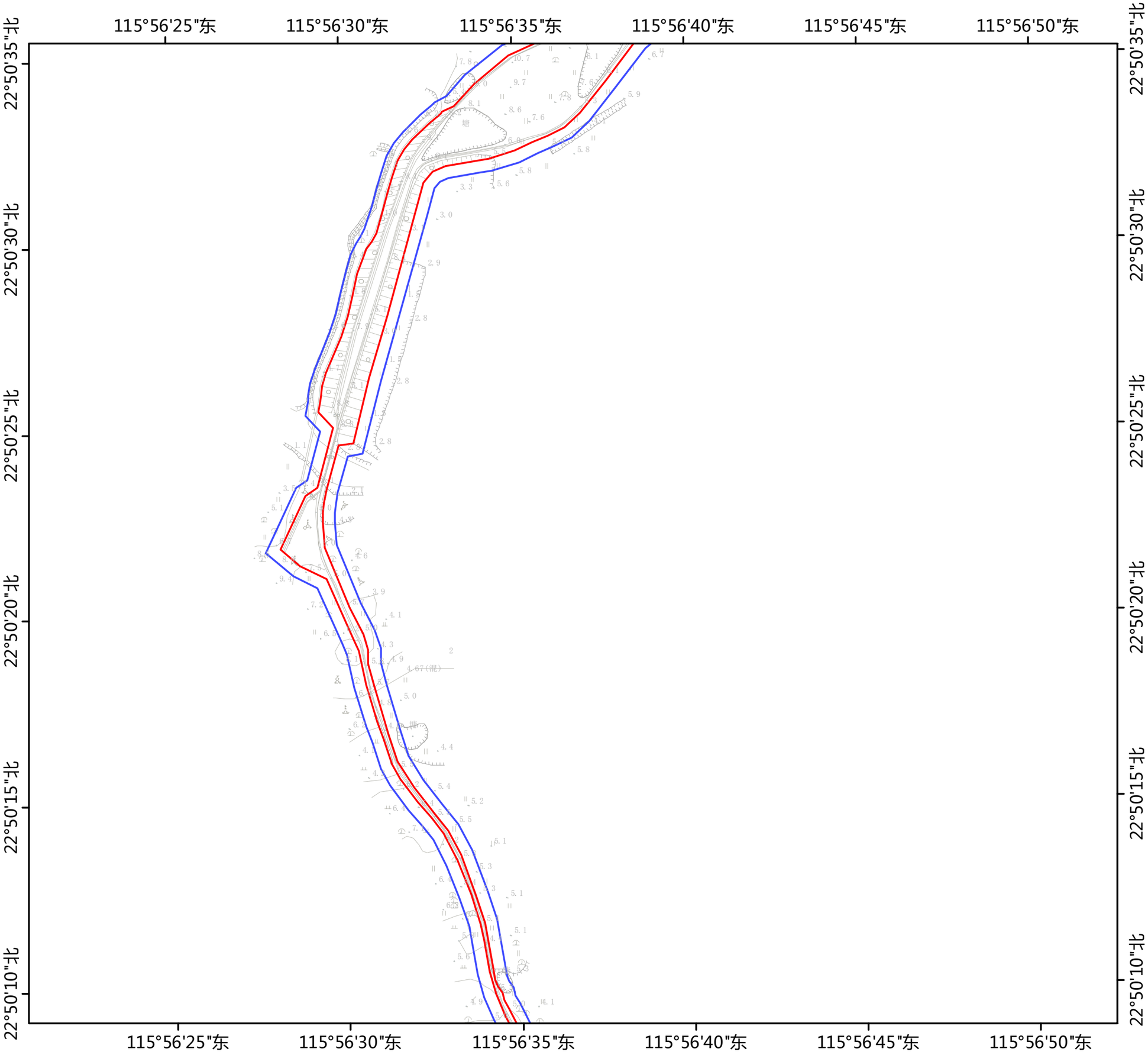

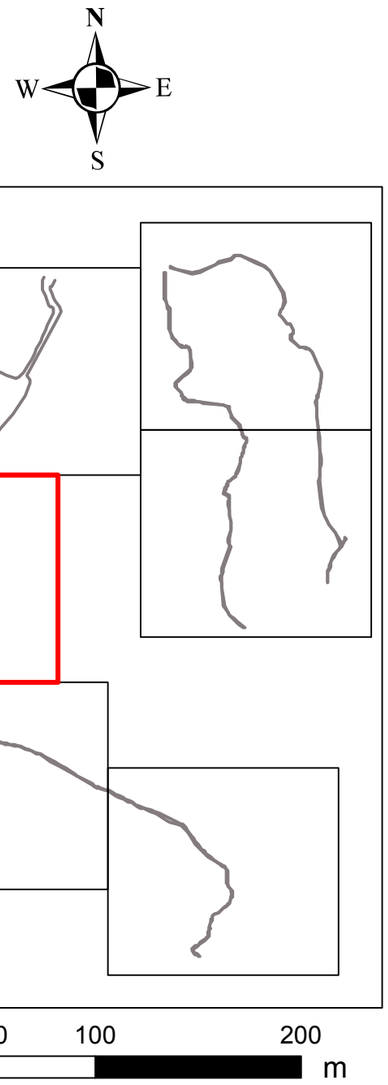

图例

管理范围线

保护范围线

西坑灌区
管理范围和保护范围
划界图
5

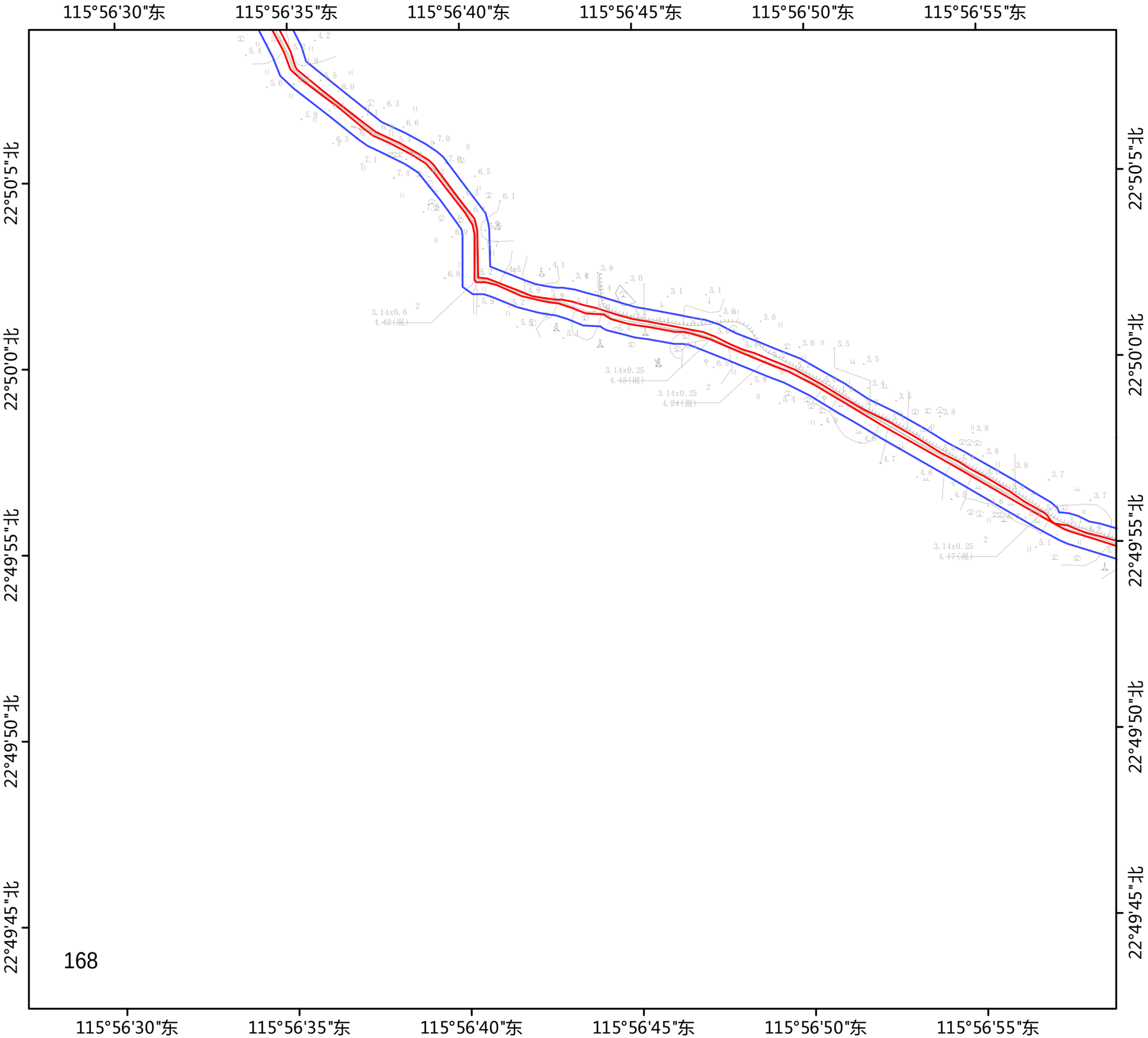

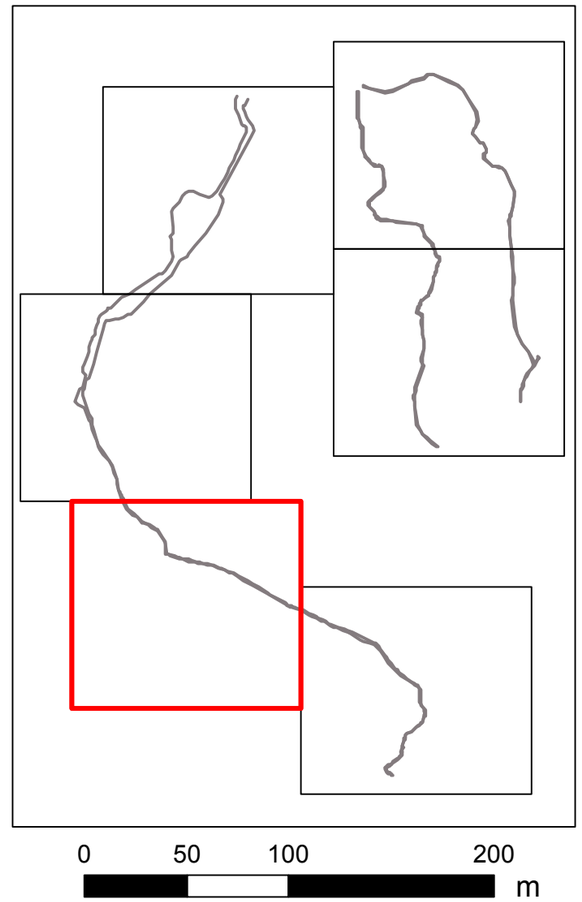

图例

管理范围线

保护范围线

西坑灌区
管理范围和保护范围
划界图
6

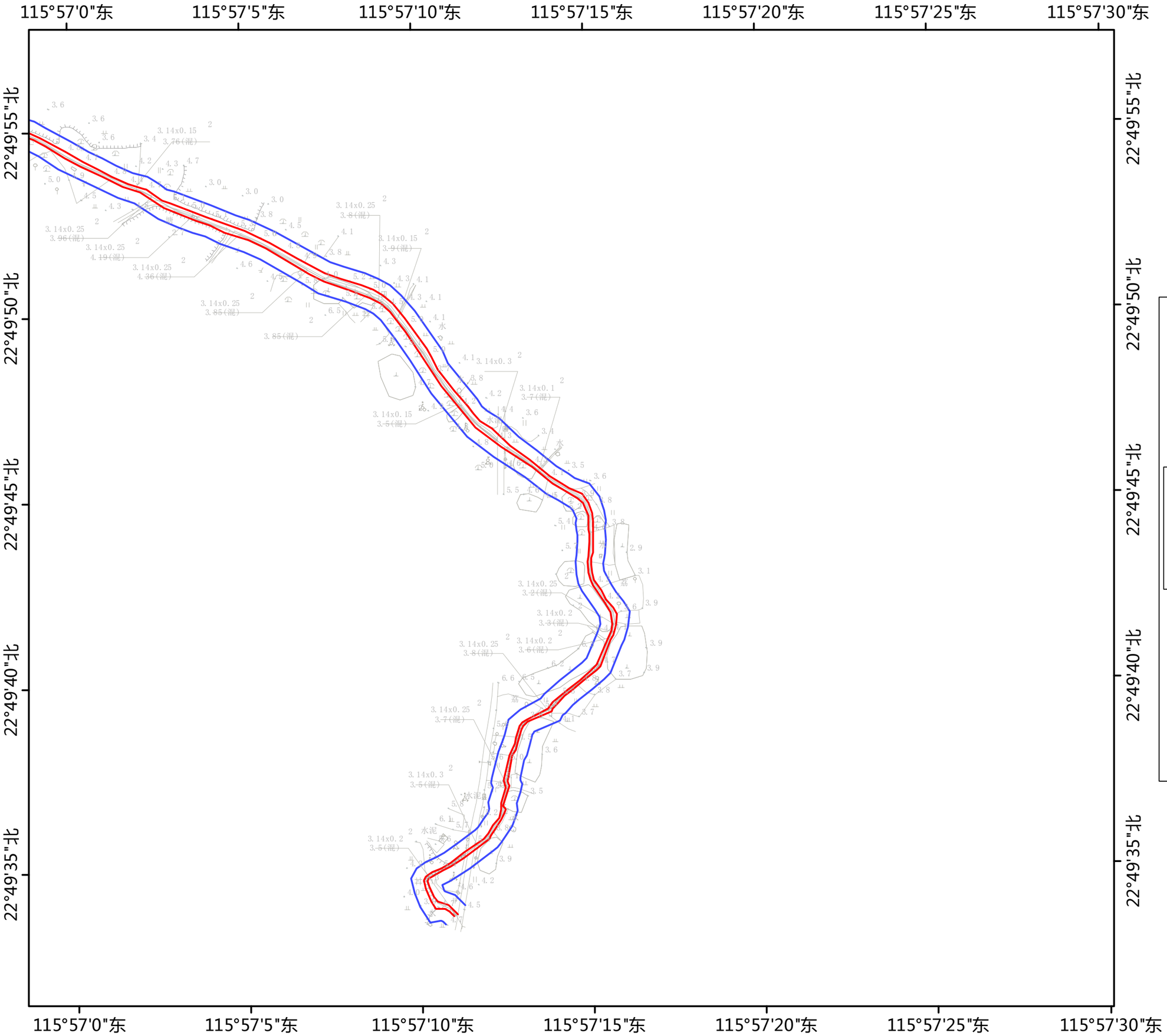

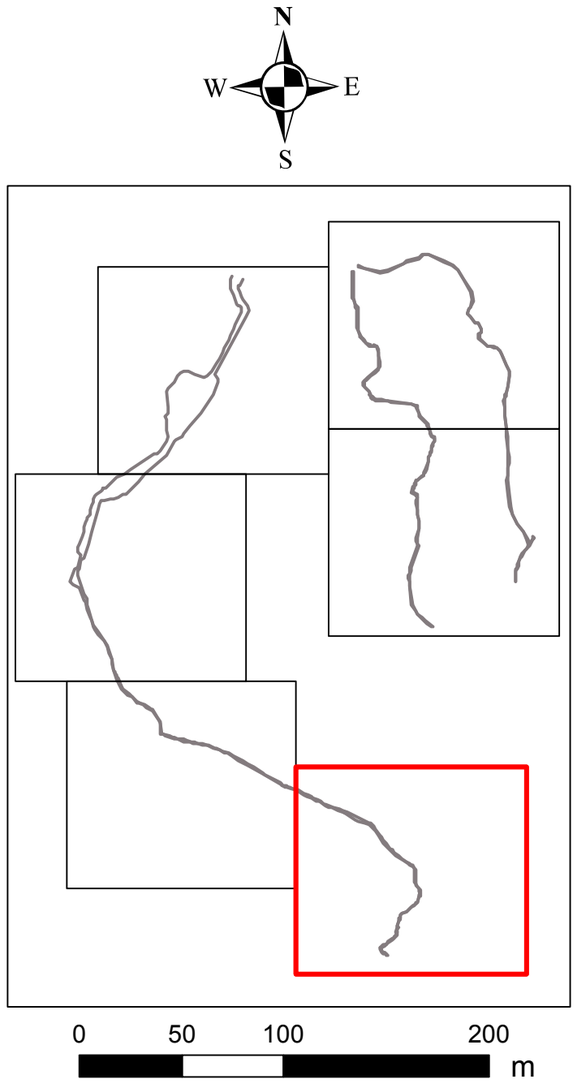

图例

管理范围线

保护范围线

头陂灌区
管理范围和保护范围
划界图
1

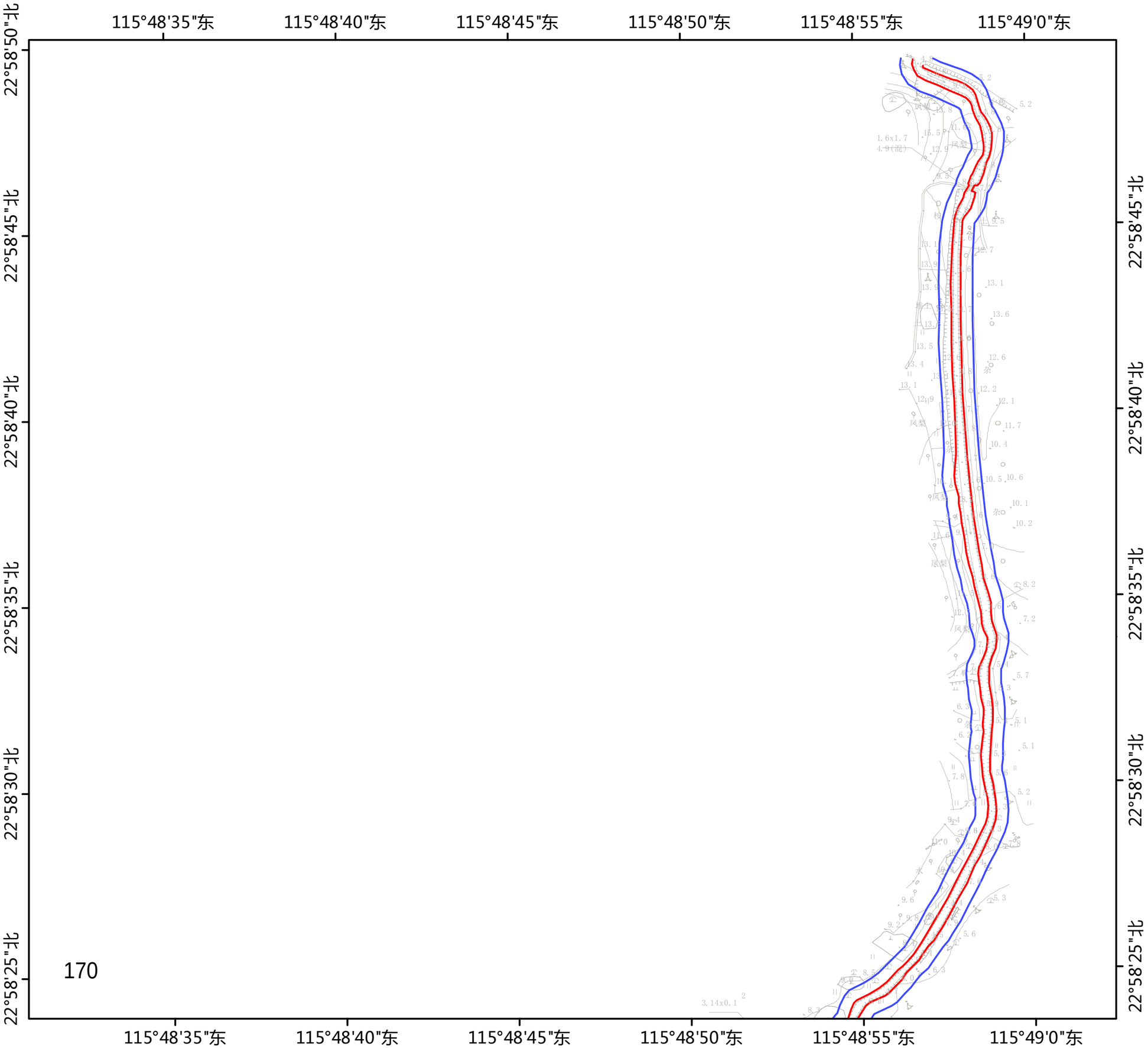

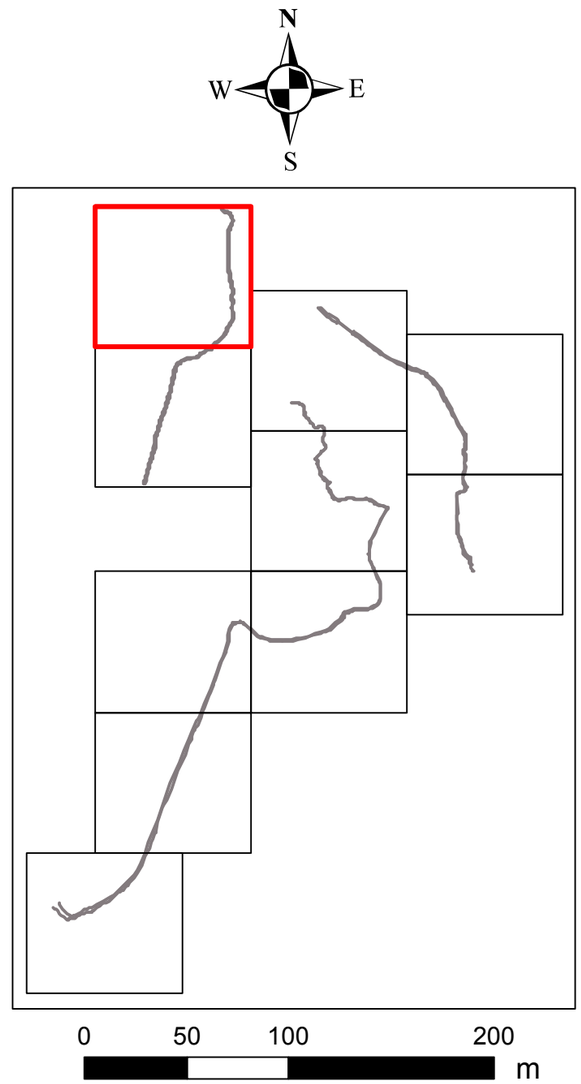

图例

管理范围线

保护范围线

头陂灌区
管理范围和保护范围
划界图
2

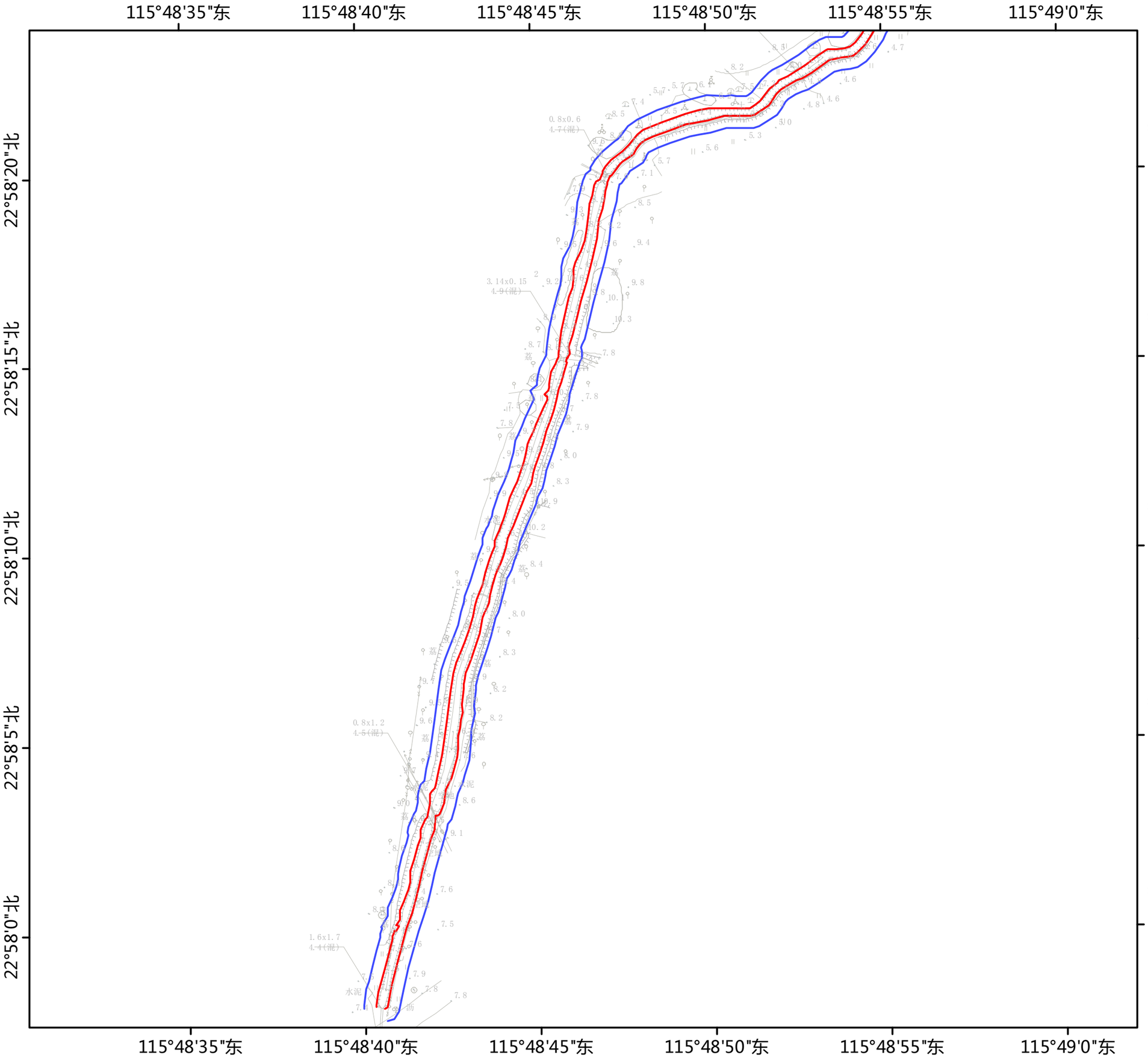

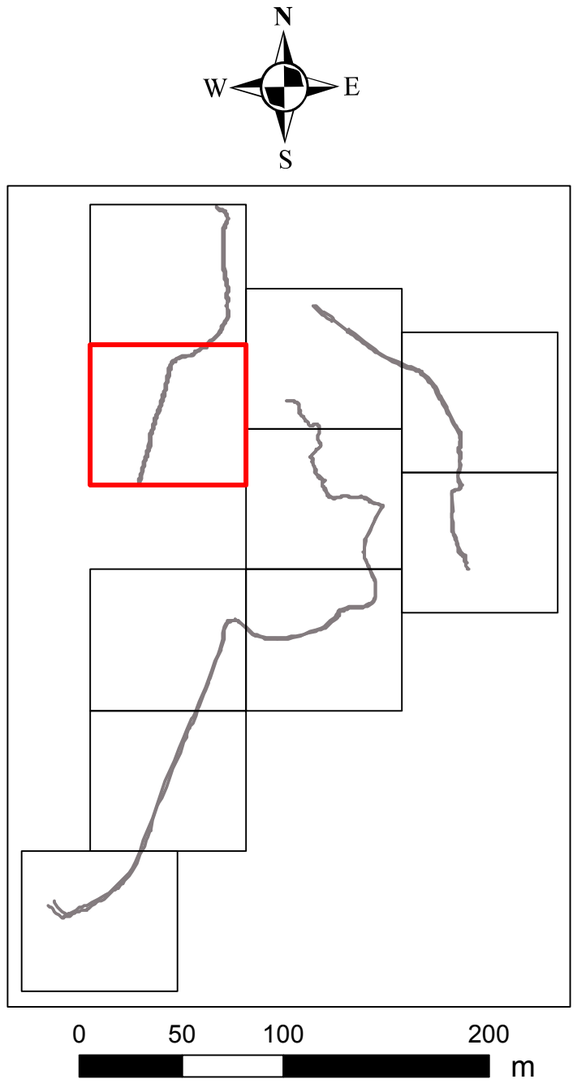

图例

管理范围线

保护范围线

头陂灌区
管理范围和保护范围
划界图
3

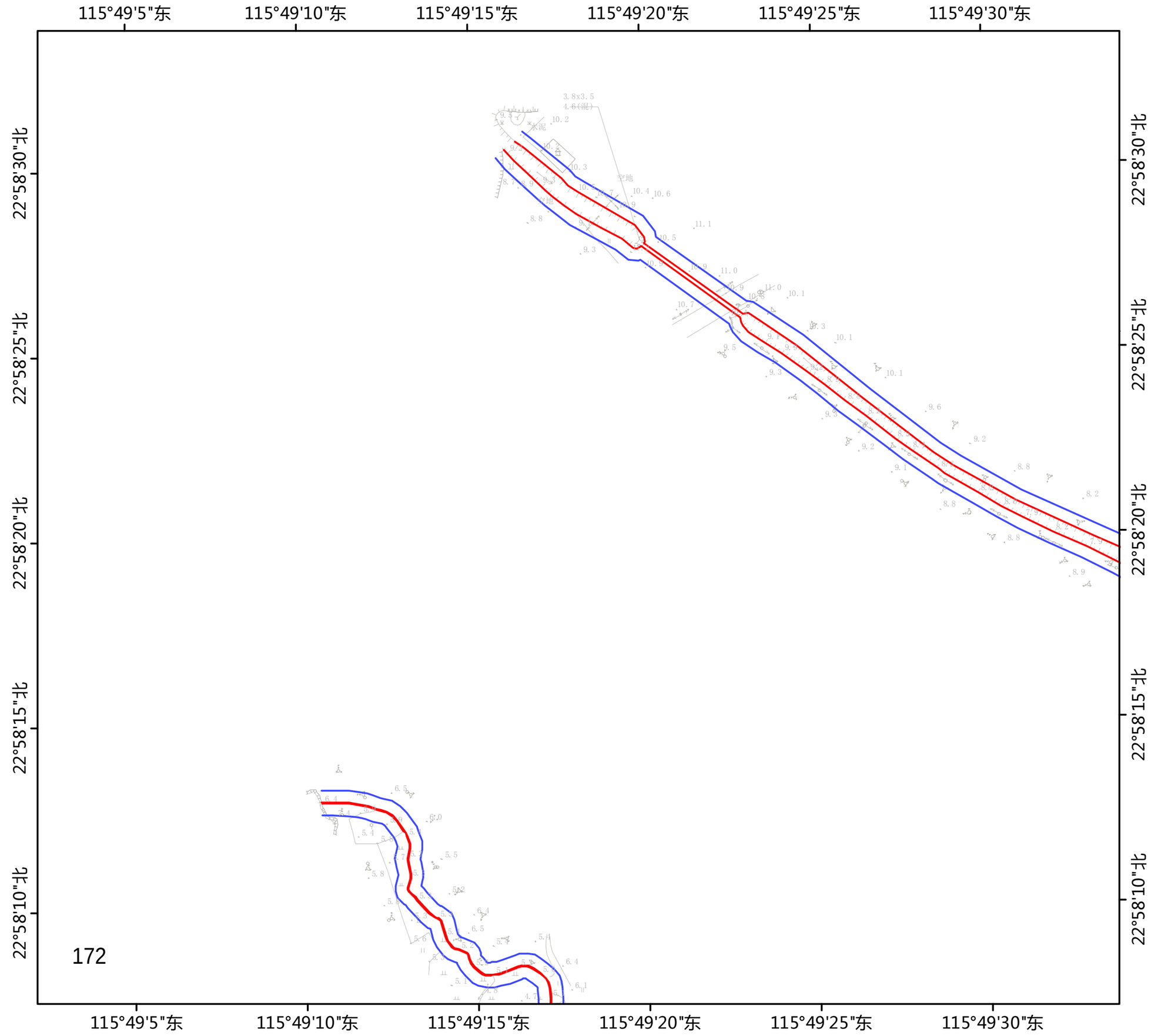

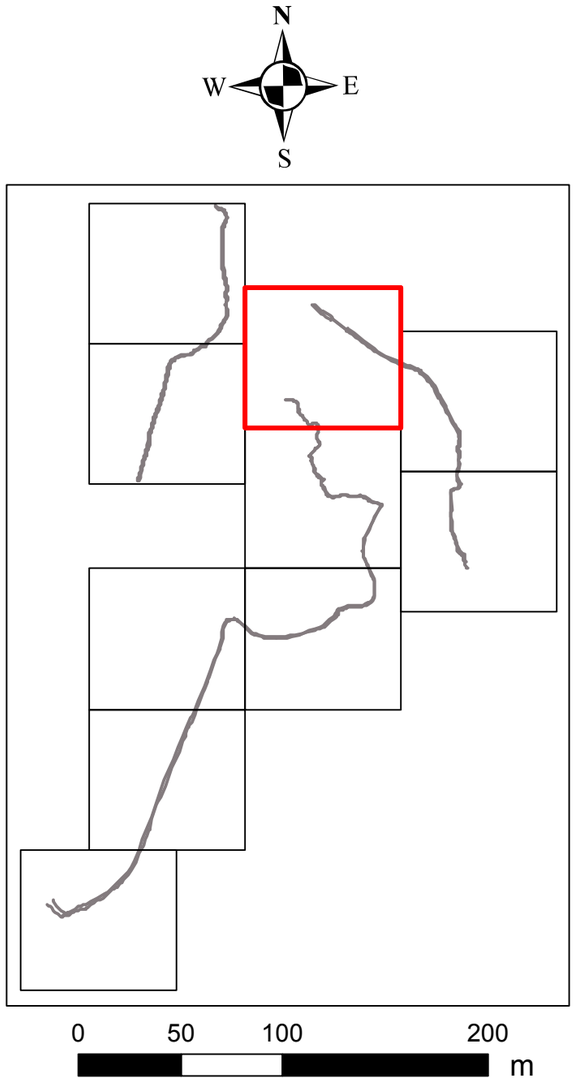

图例

管理范围线

保护范围线

头陂灌区
管理范围和保护范围
划界图
4



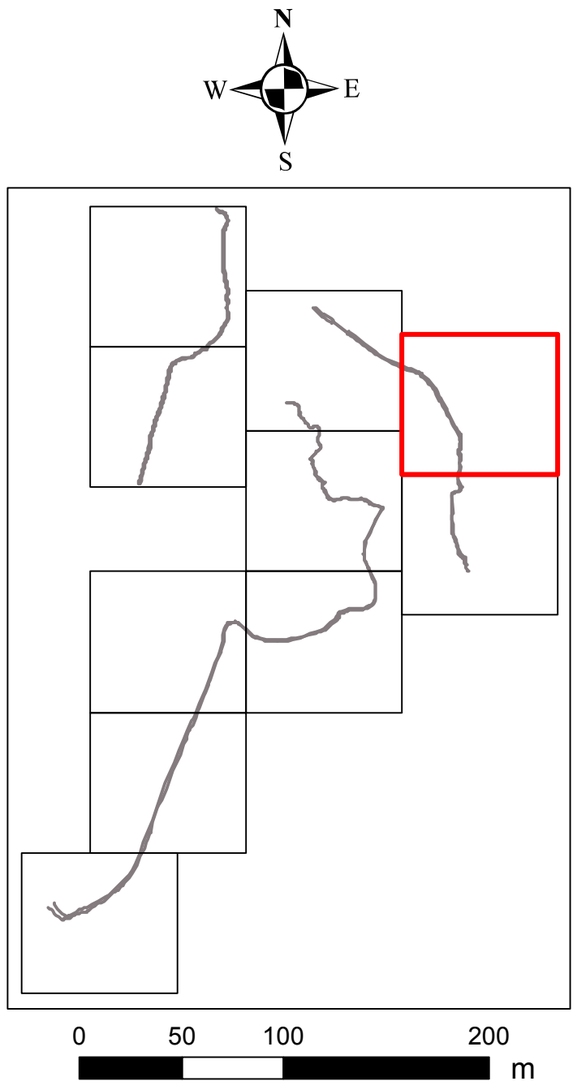

头陂灌区
管理范围和保护范围
划界图
5

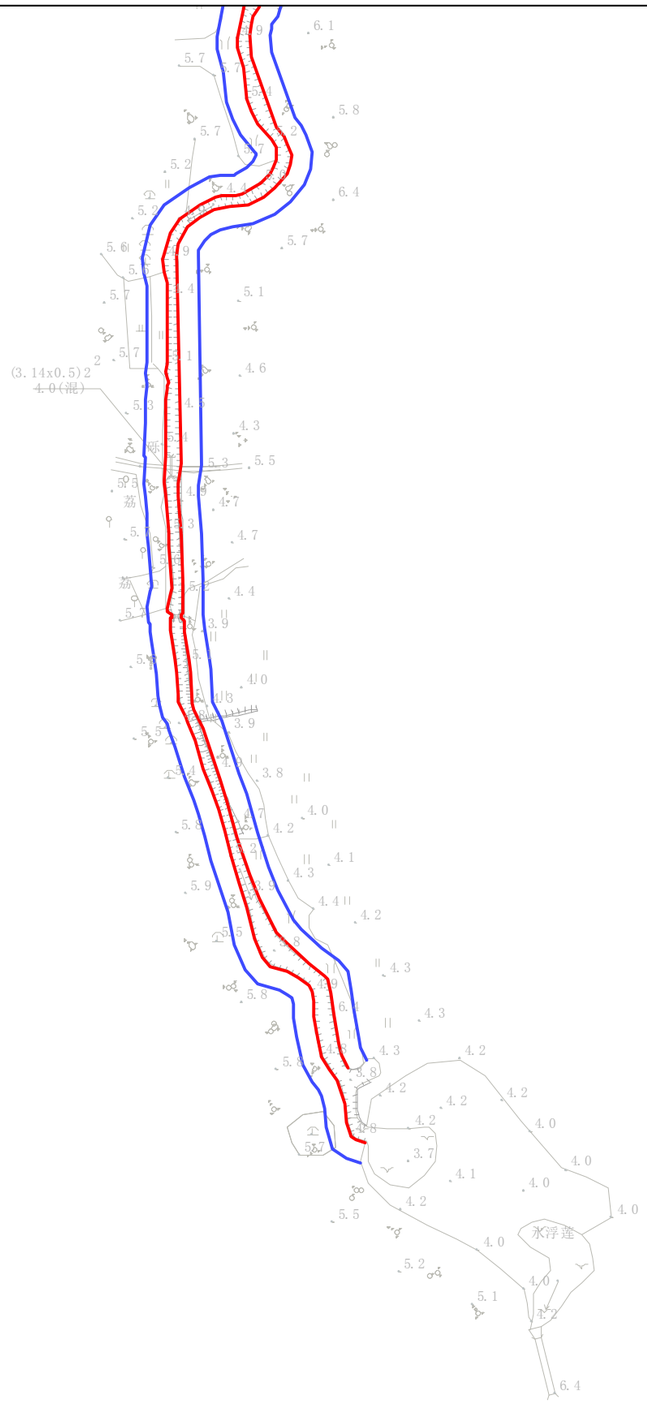

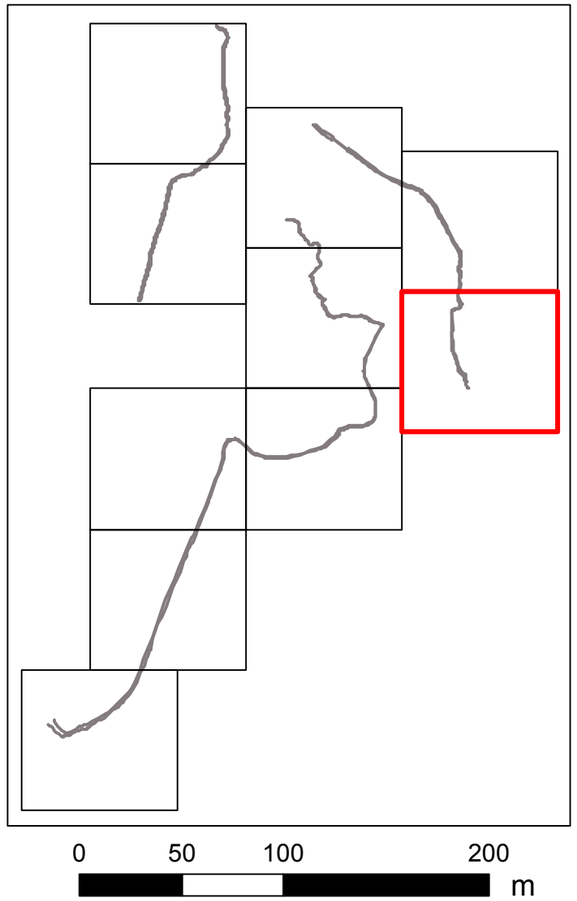

图例

管理范围线

保护范围线

头陂灌区
管理范围和保护范围
划界图
6

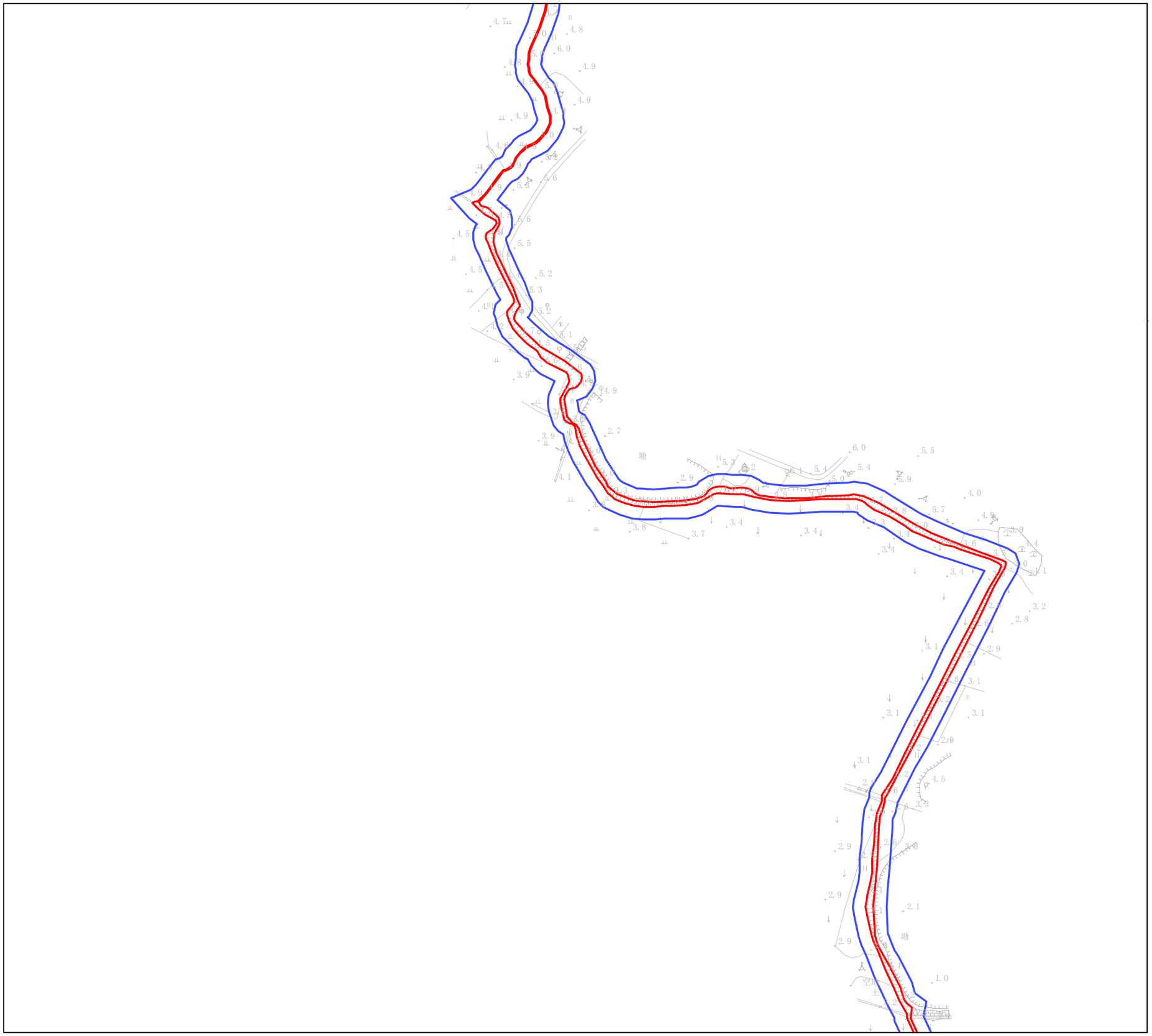

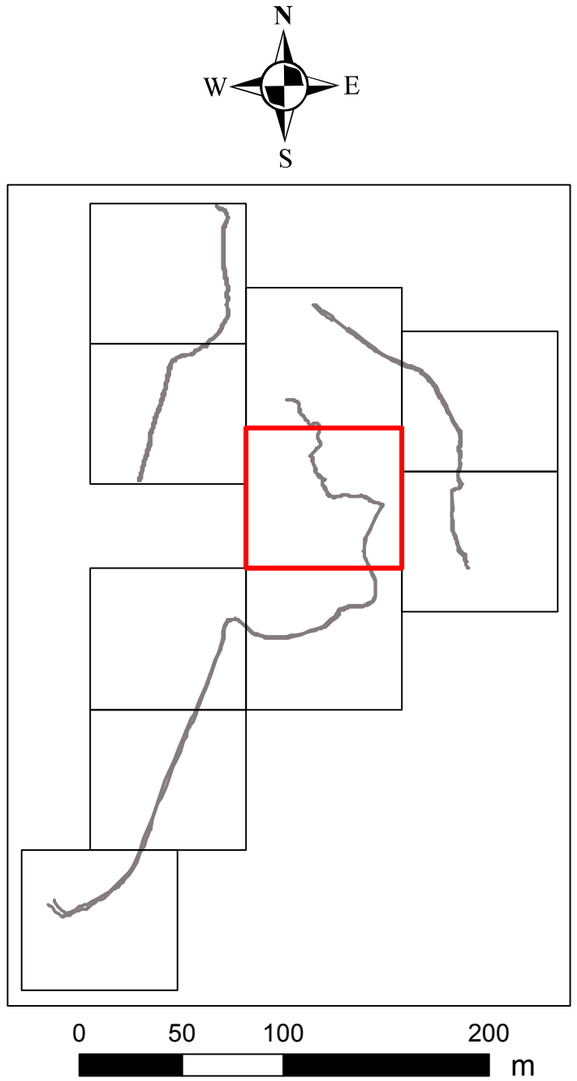

图例

管理范围线

保护范围线

头陂灌区
管理范围和保护范围
划界图
7

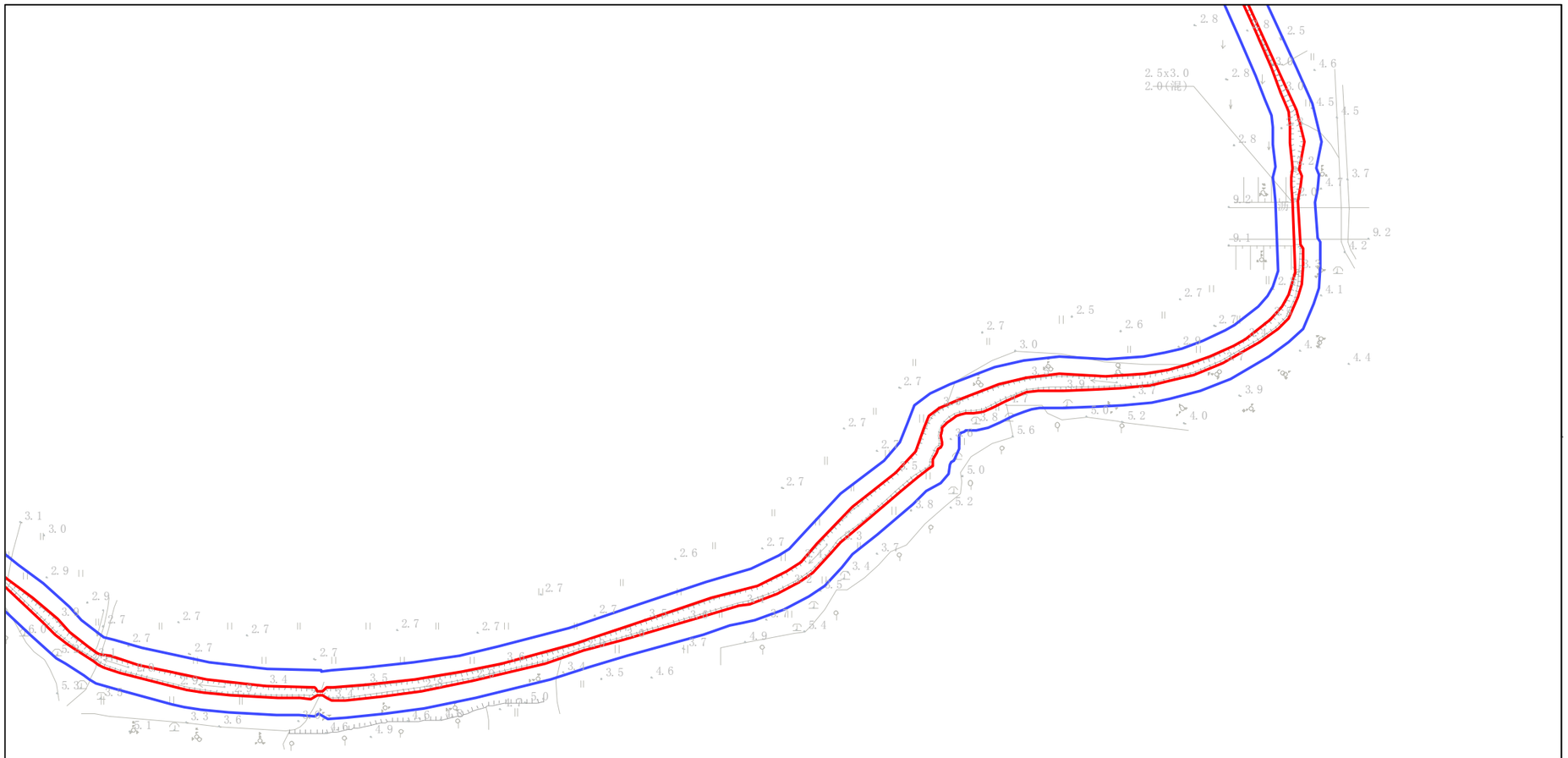

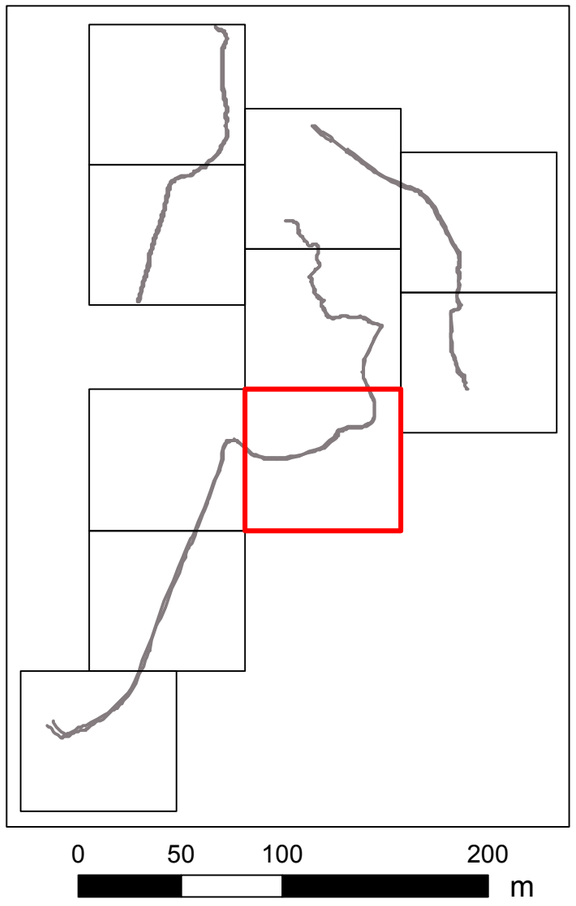

图例

管理范围线

保护范围线

头陂灌区
管理范围和保护范围
划界图
8



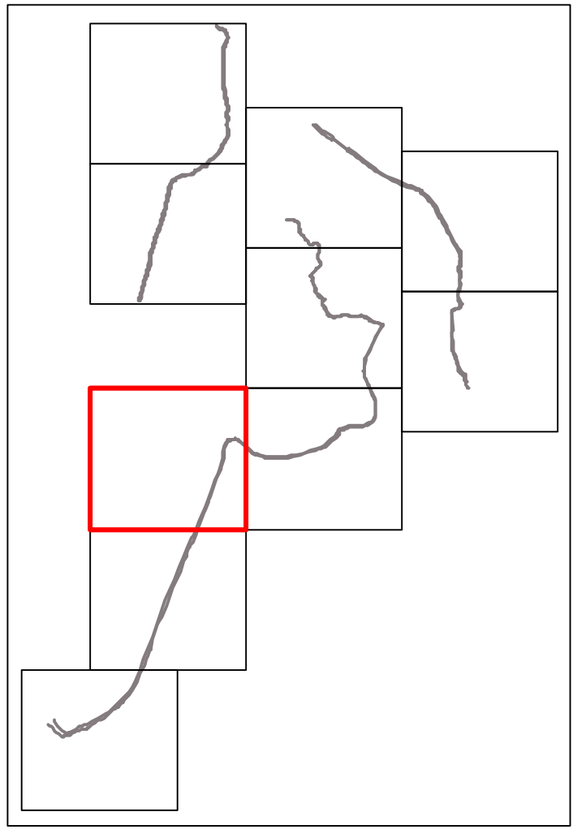

0 50 100 200 m

图例

管理范围线

保护范围线

头陂灌区
管理范围和保护范围
划界图
9



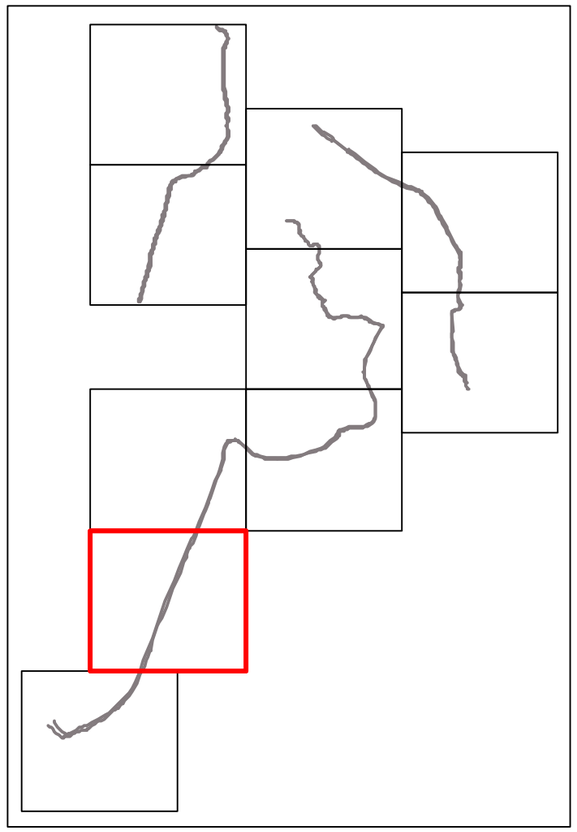

0 50 100 200 m

图例

管理范围线

保护范围线

头陂灌区
管理范围和保护范围
划界图
10

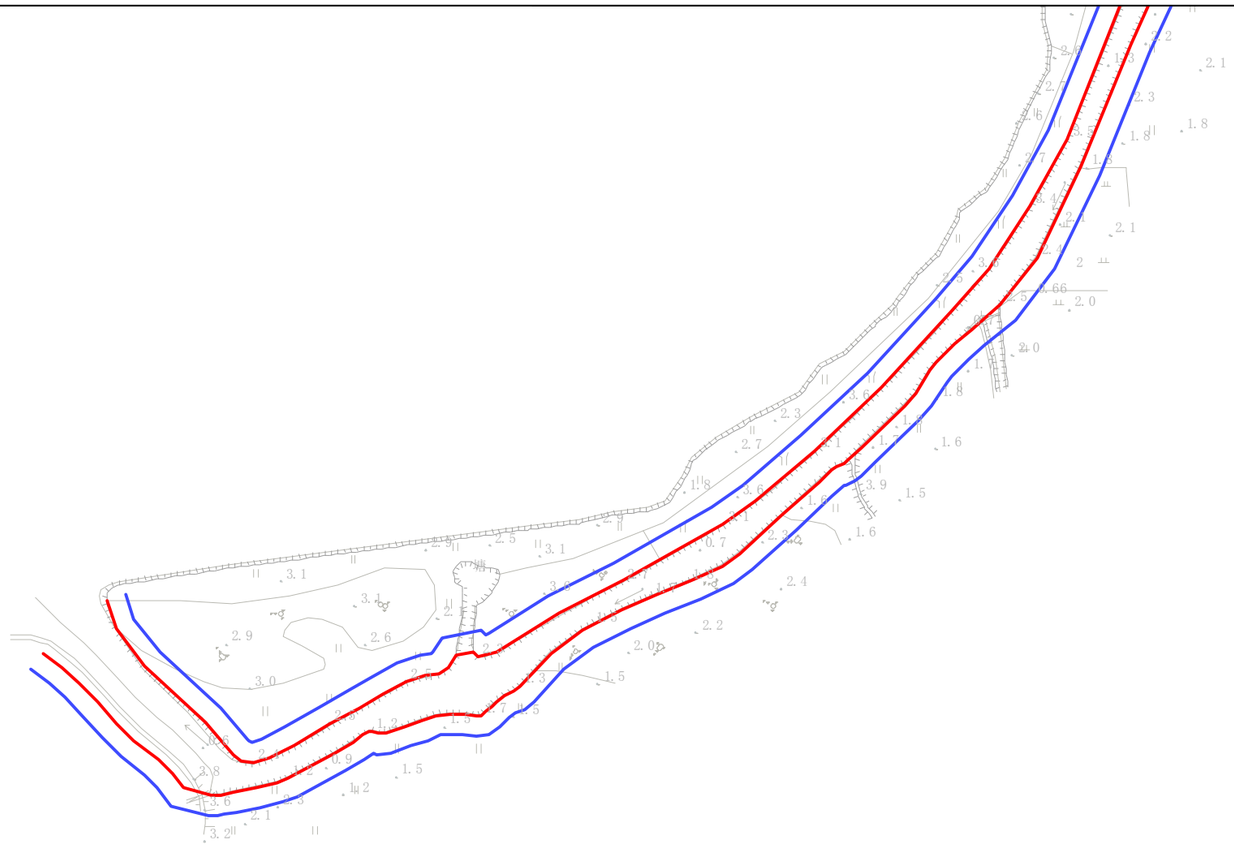

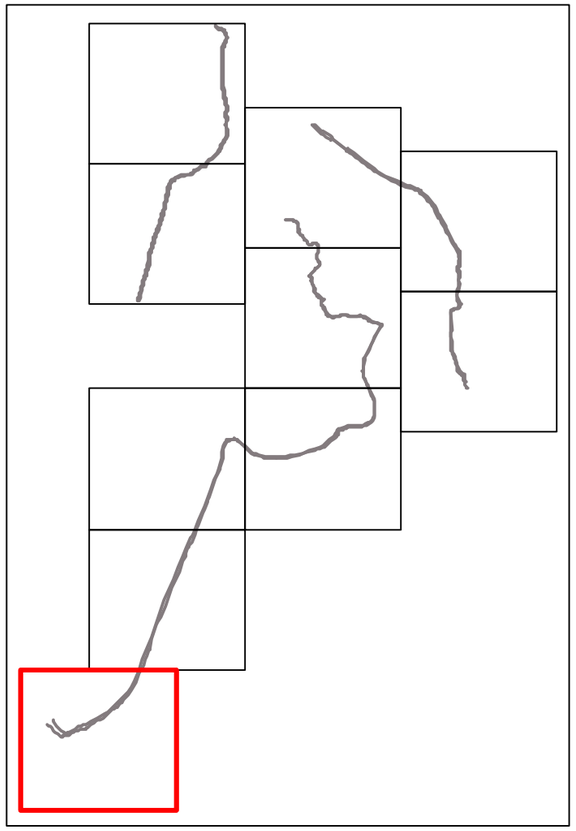

0 50 100 200 m

图例

管理范围线

保护范围线

虎陂灌区
管理范围和保护范围
划界图
1

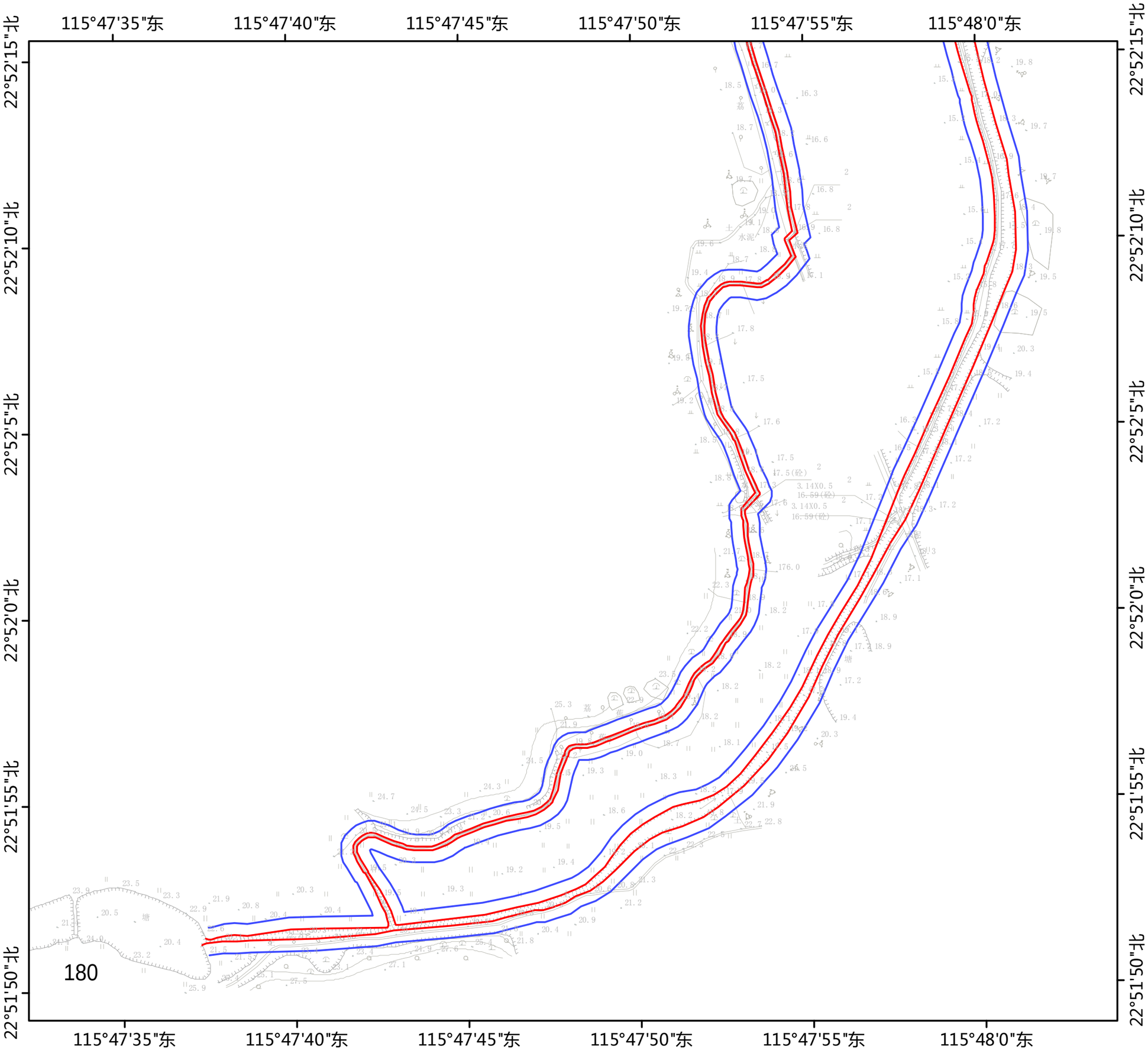

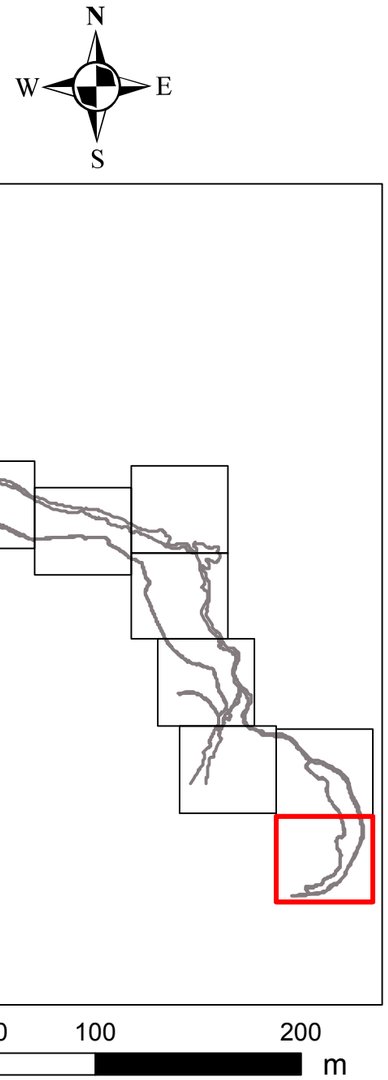

图例

管理范围线

保护范围线

虎陂灌区
管理范围和保护范围
划界图
2

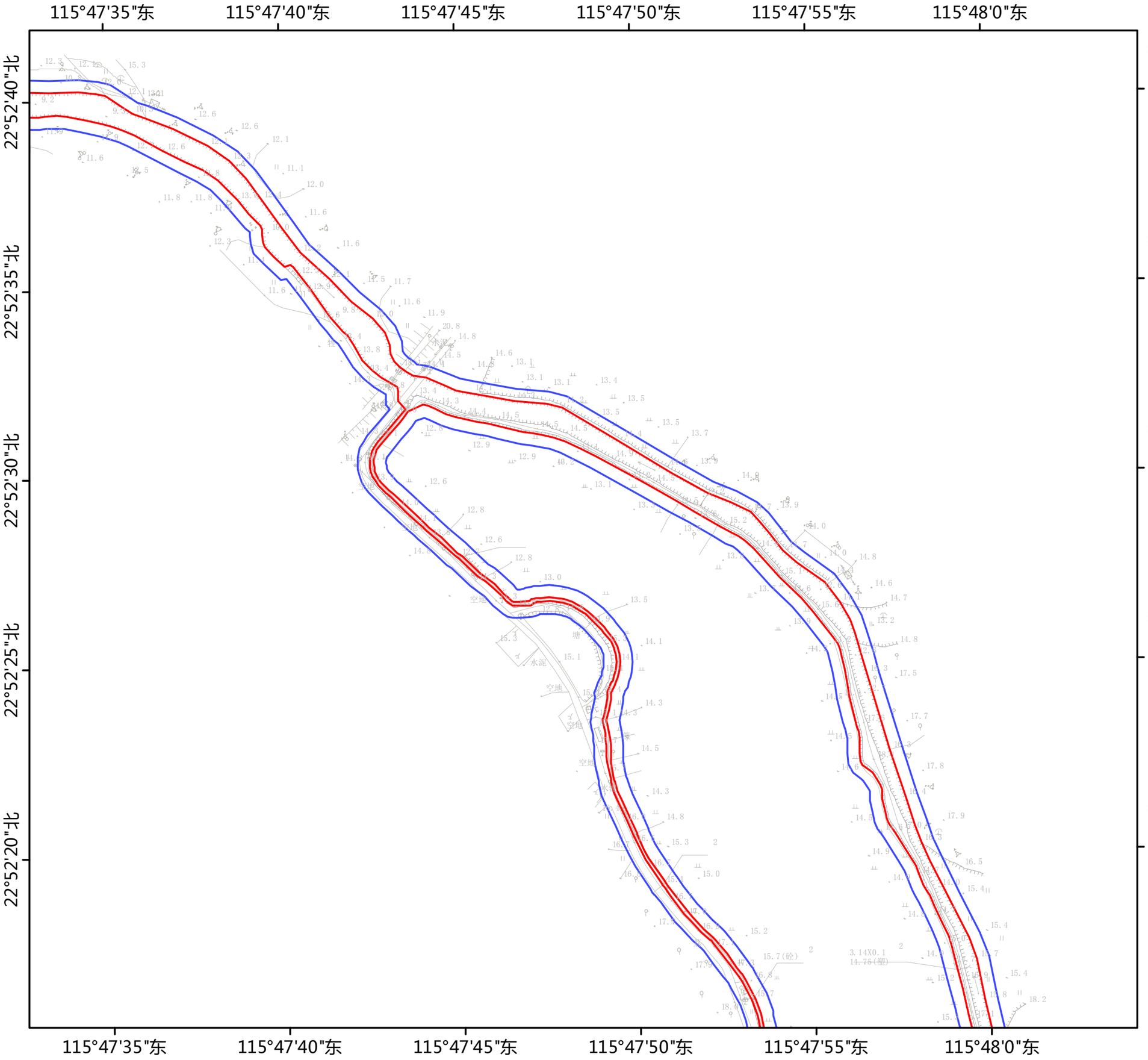

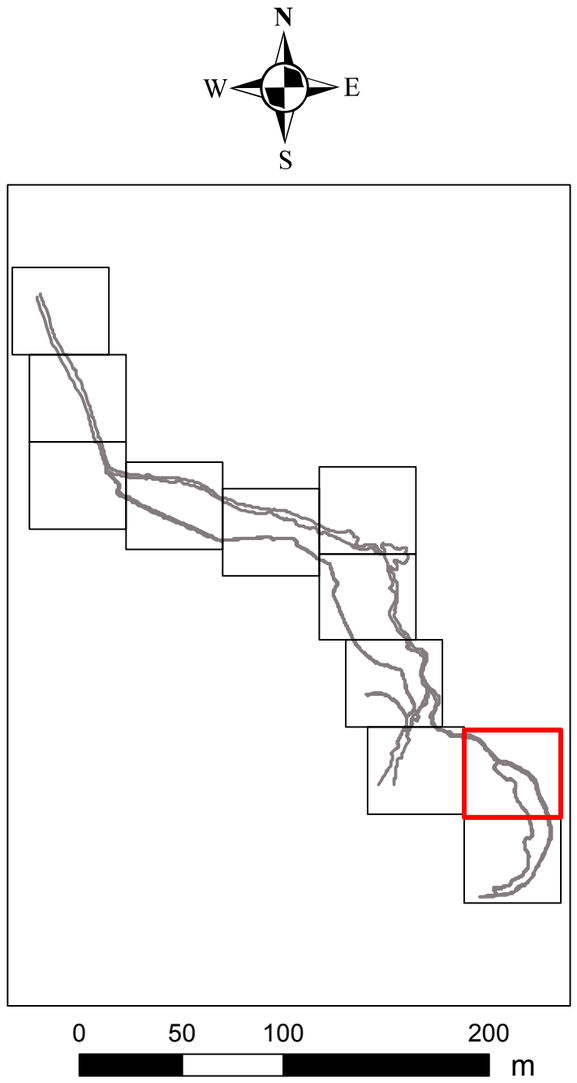

图例

管理范围线

保护范围线

虎陂灌区
管理范围和保护范围
划界图
3

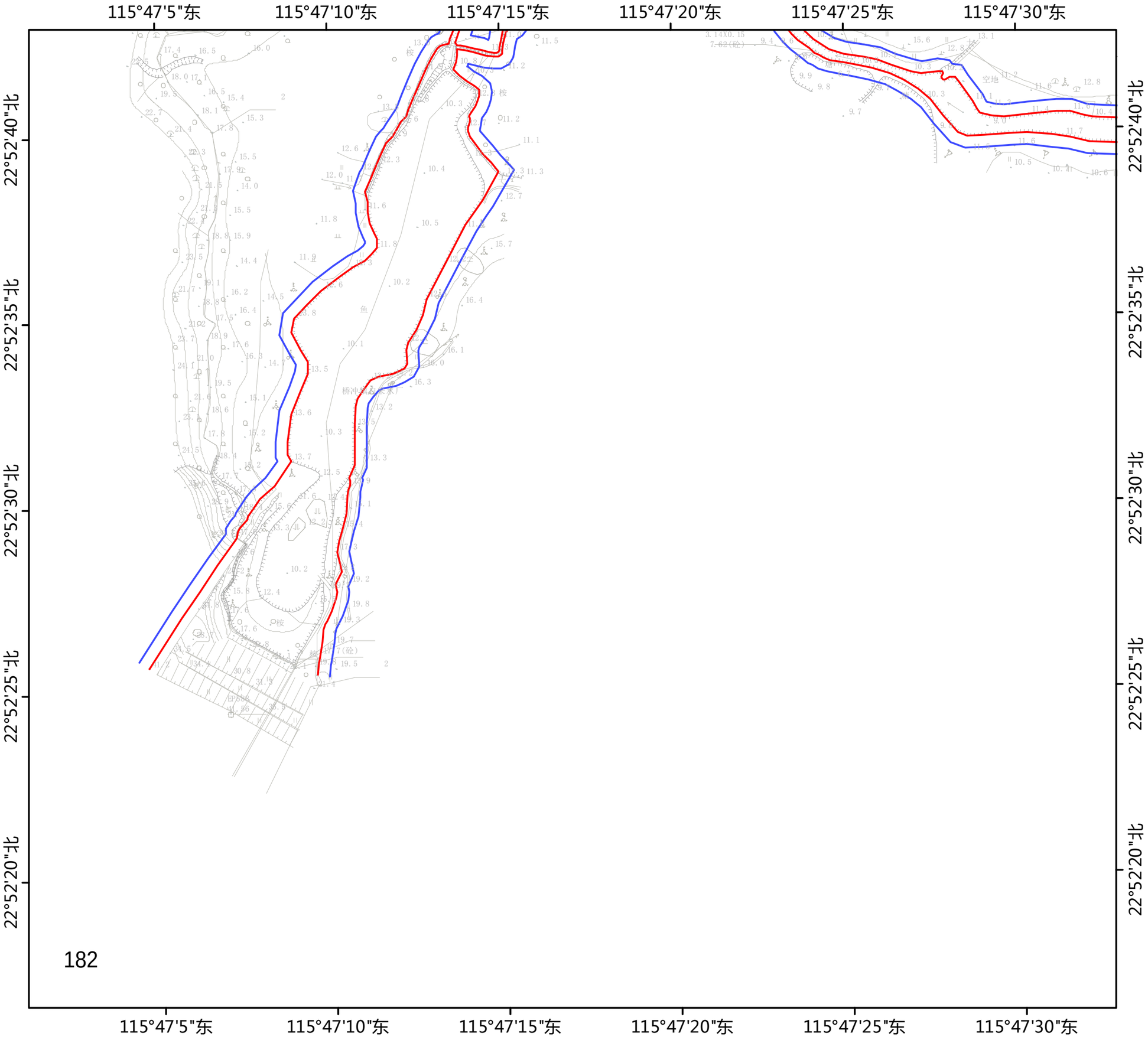

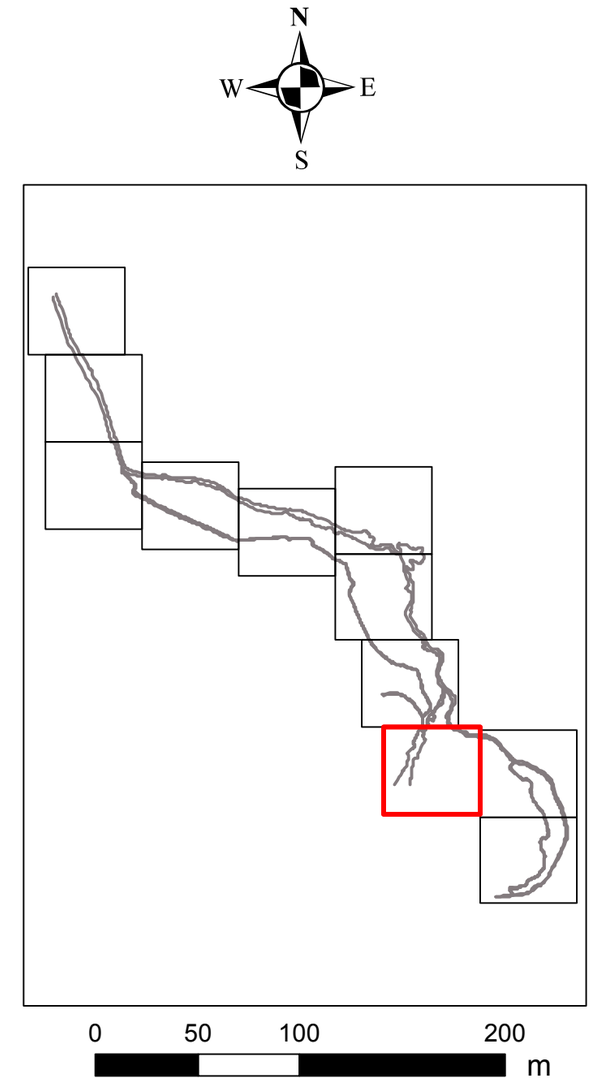

图例

管理范围线

保护范围线

虎陂灌区
管理范围和保护范围
划界图
4

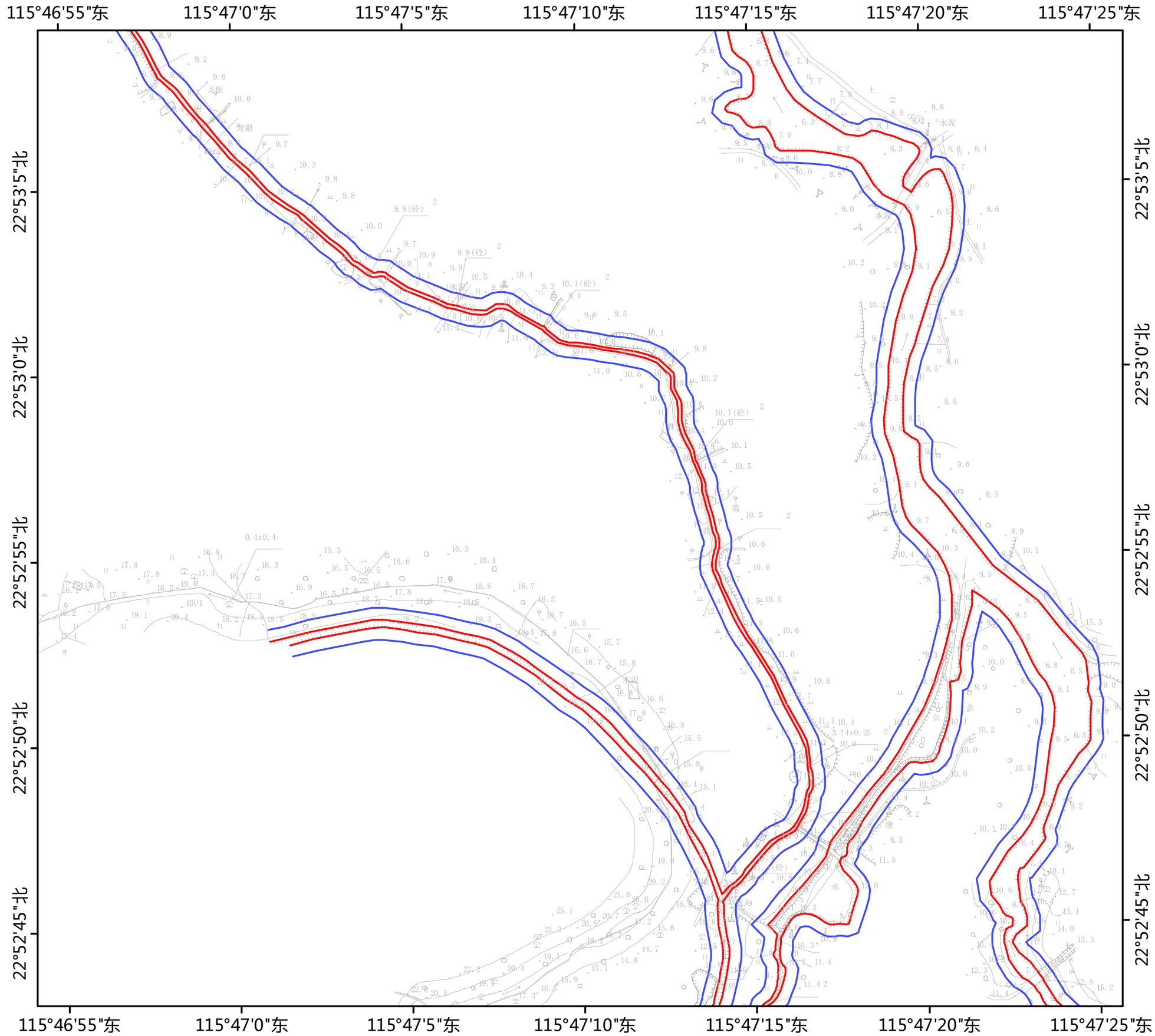

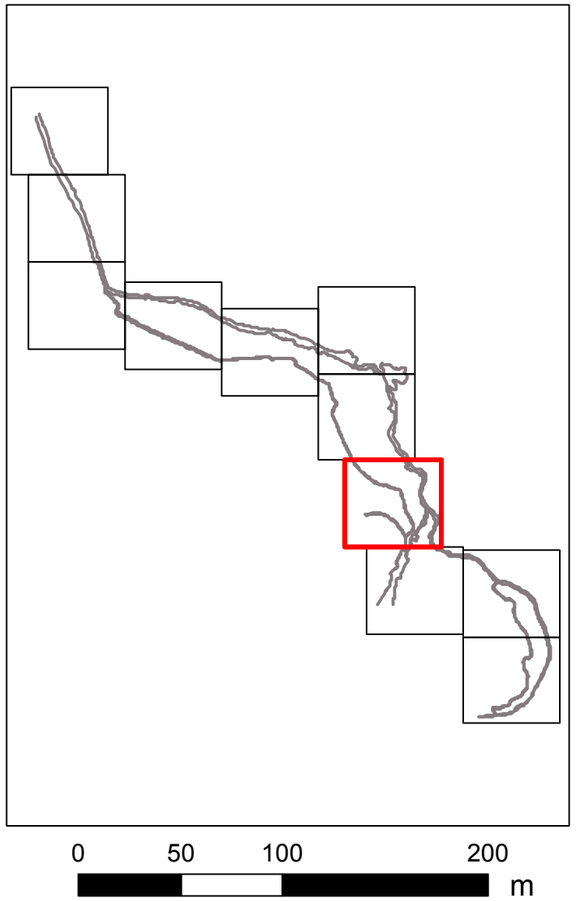

图例

管理范围线

保护范围线

虎陂灌区
管理范围和保护范围
划界图
5

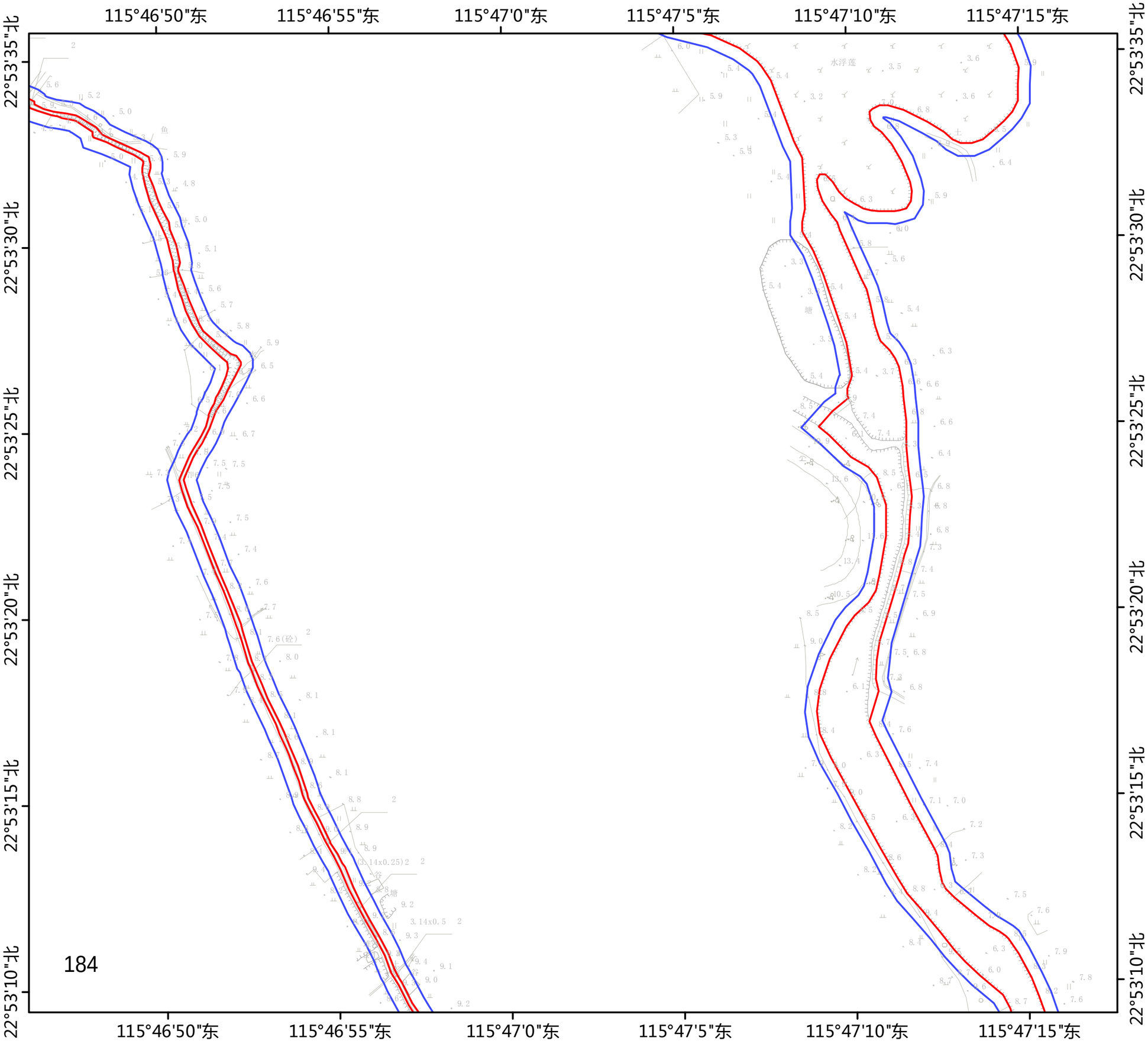

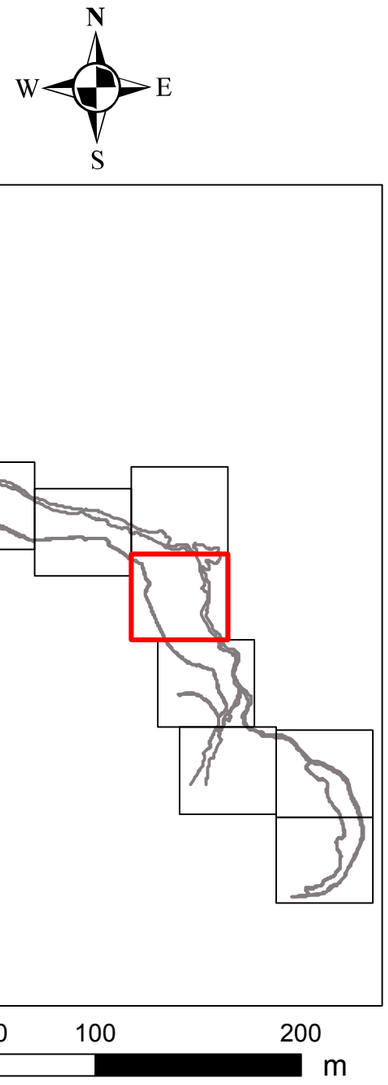

图例

管理范围线

保护范围线

虎陂灌区
管理范围和保护范围
划界图
6

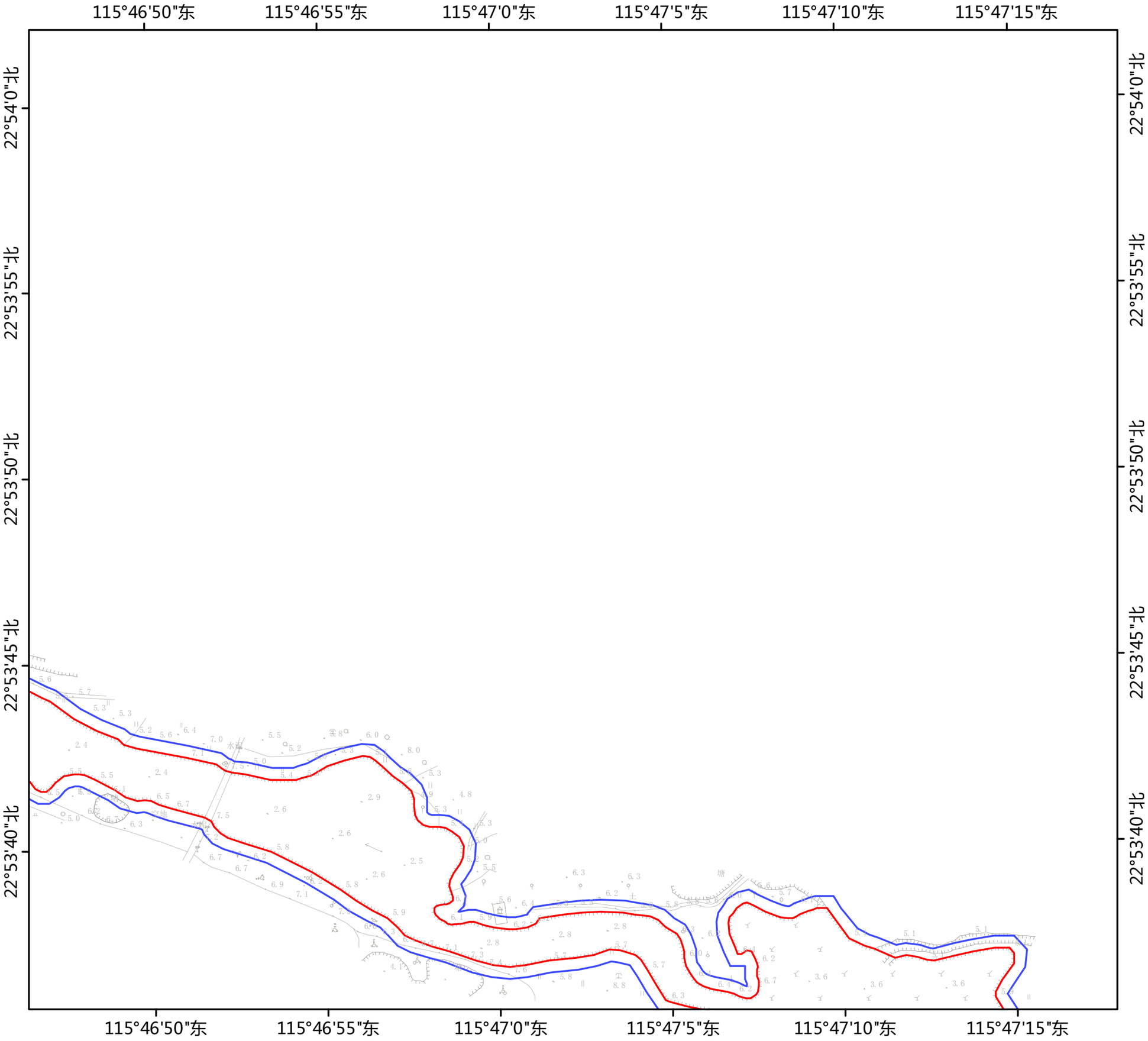

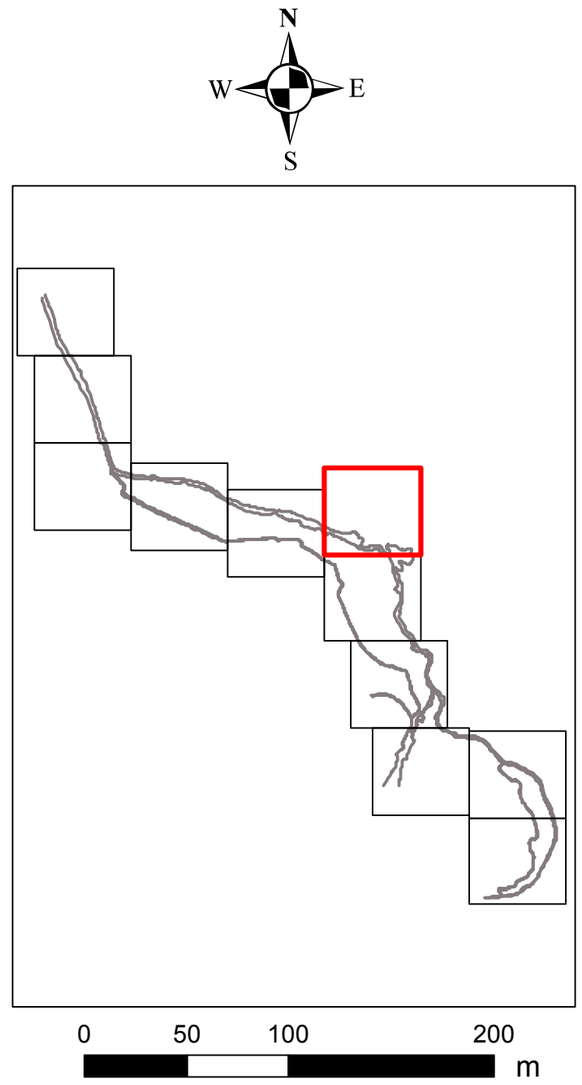

图例

管理范围线

保护范围线

虎陂灌区
管理范围和保护范围
划界图
7

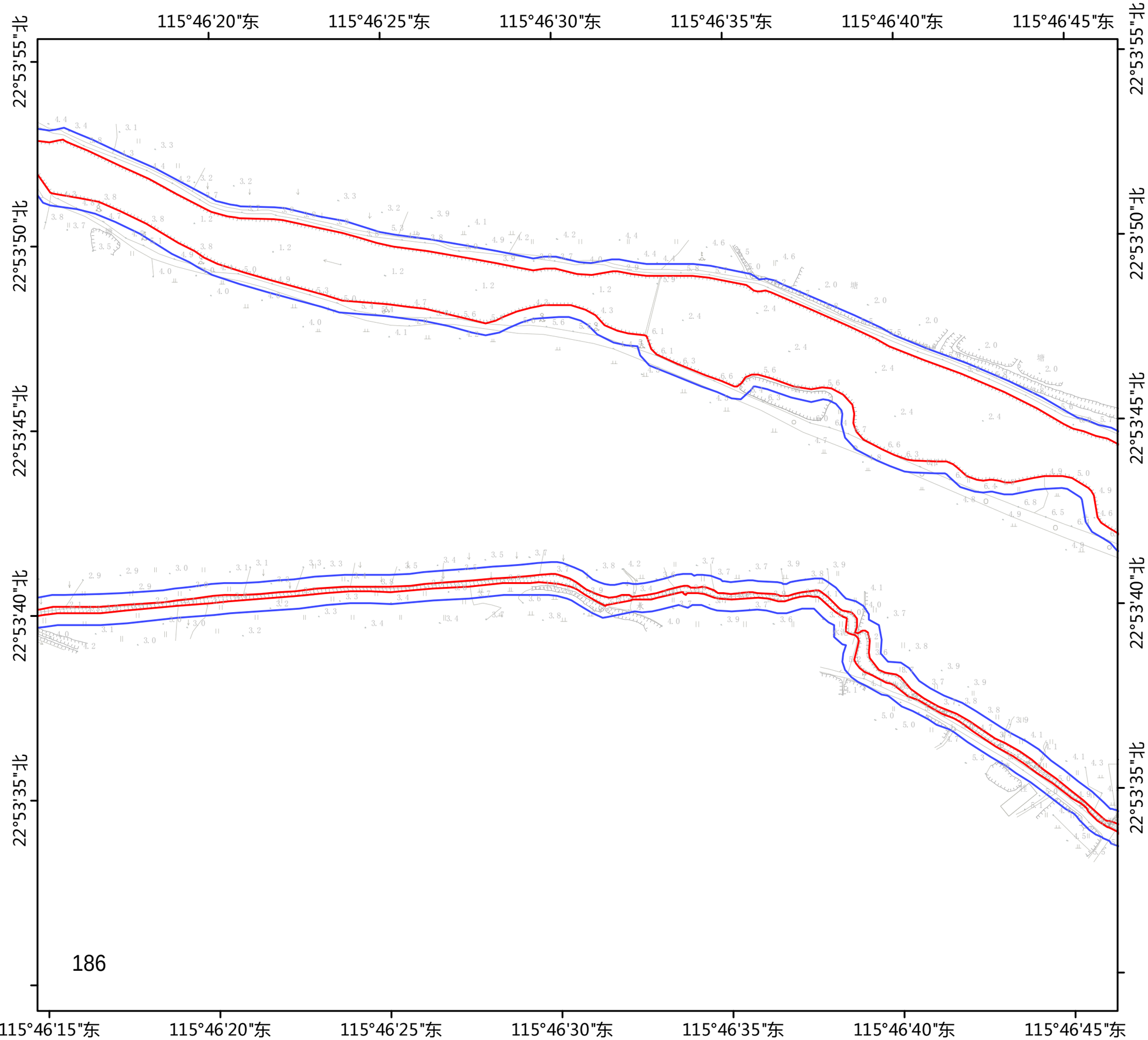

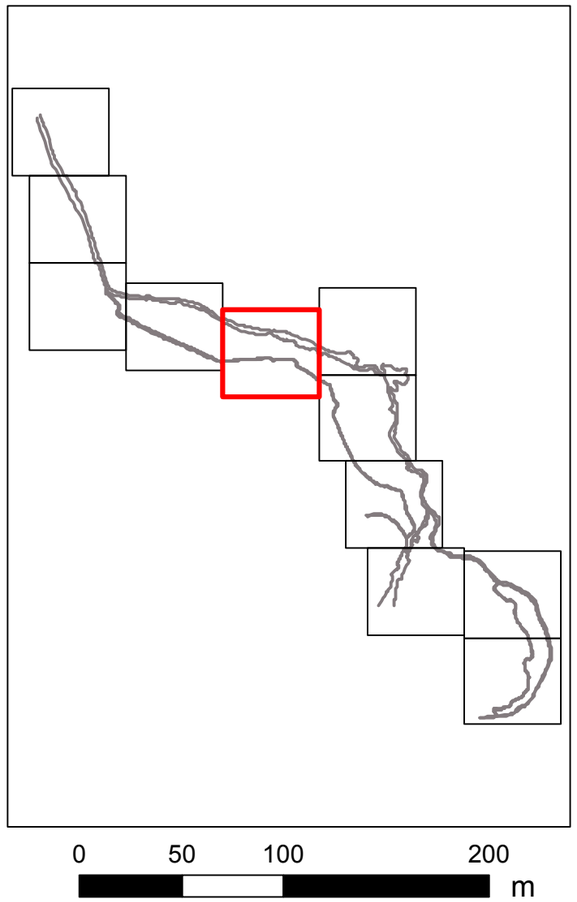

图例

管理范围线

保护范围线

虎陂灌区
管理范围和保护范围
划界图
8

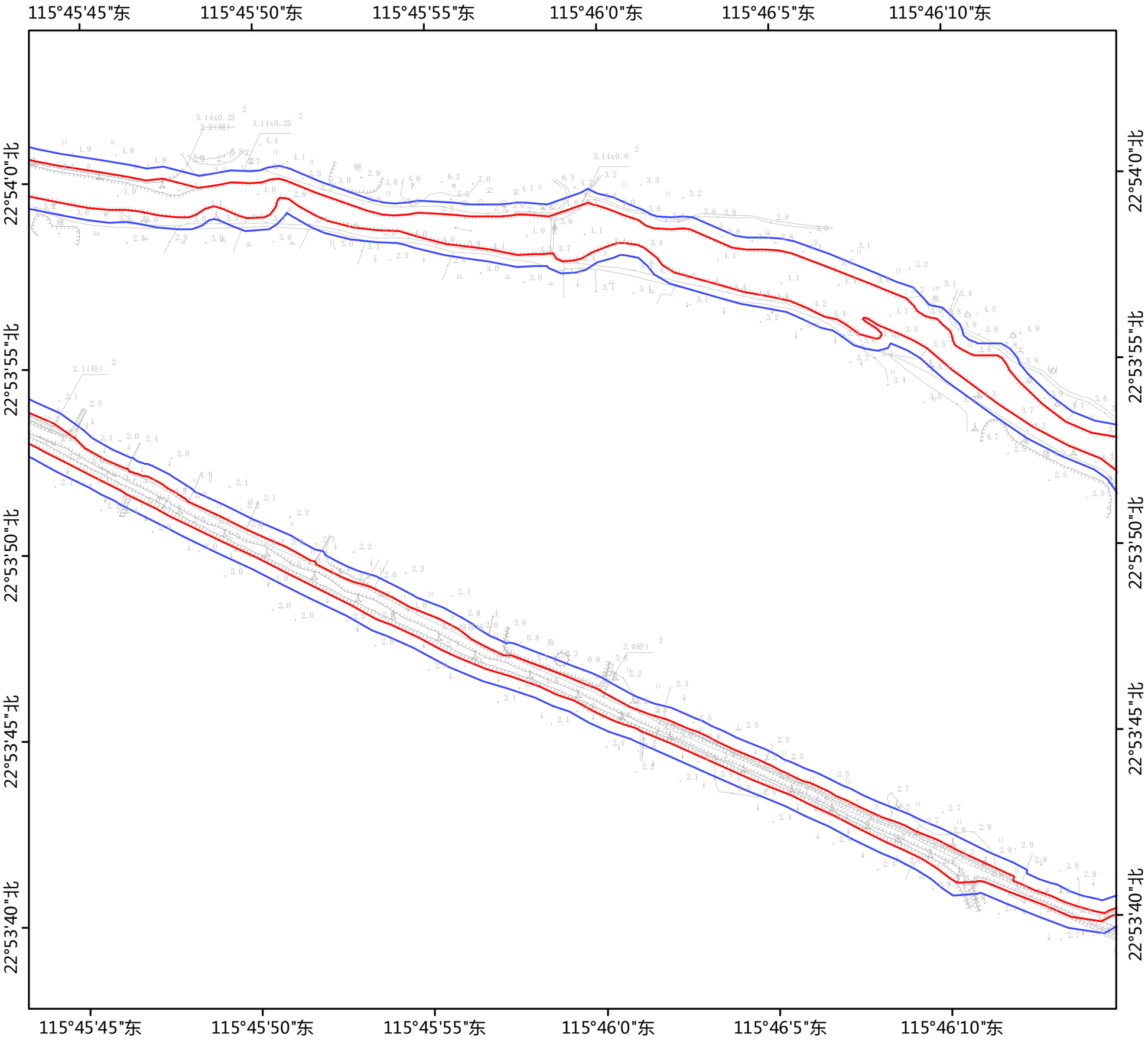

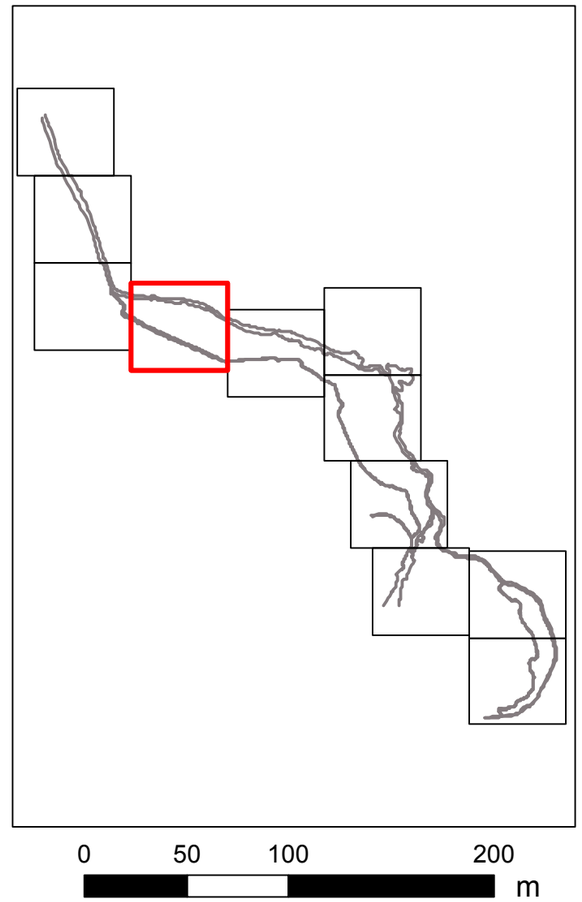

图例

管理范围线

保护范围线

虎陂灌区
管理范围和保护范围
划界图
9

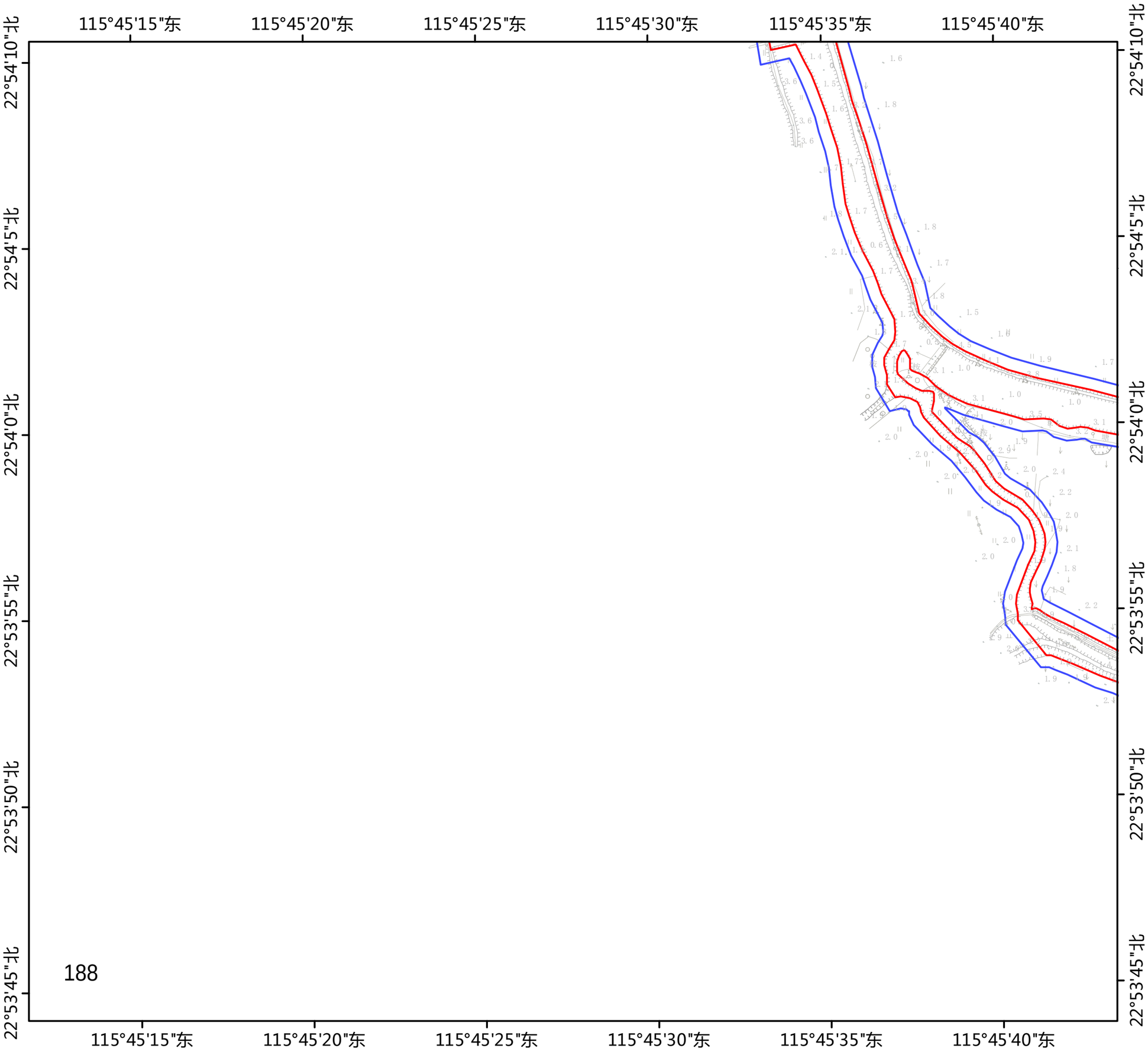

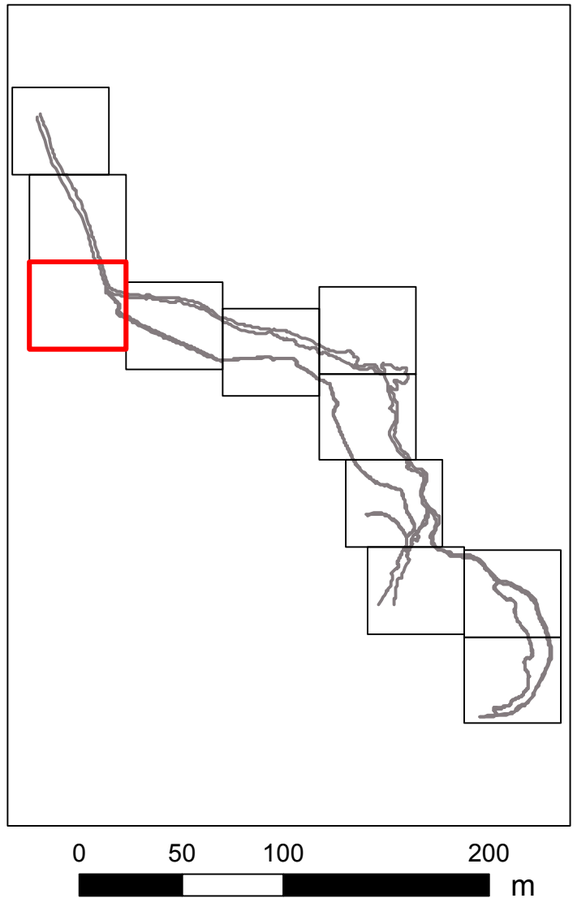

图例

管理范围线

保护范围线

虎陂灌区
管理范围和保护范围
划界图
10

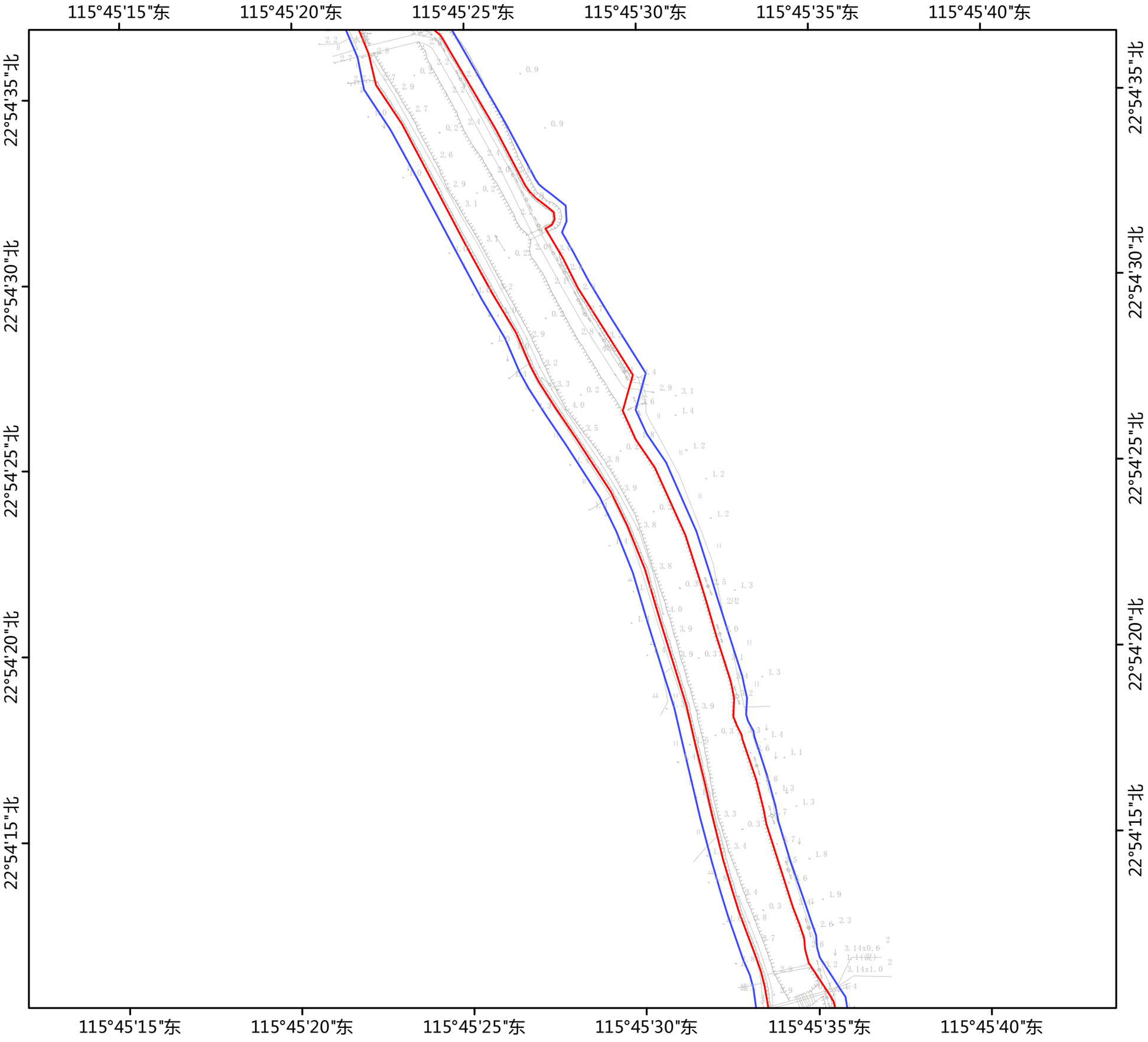

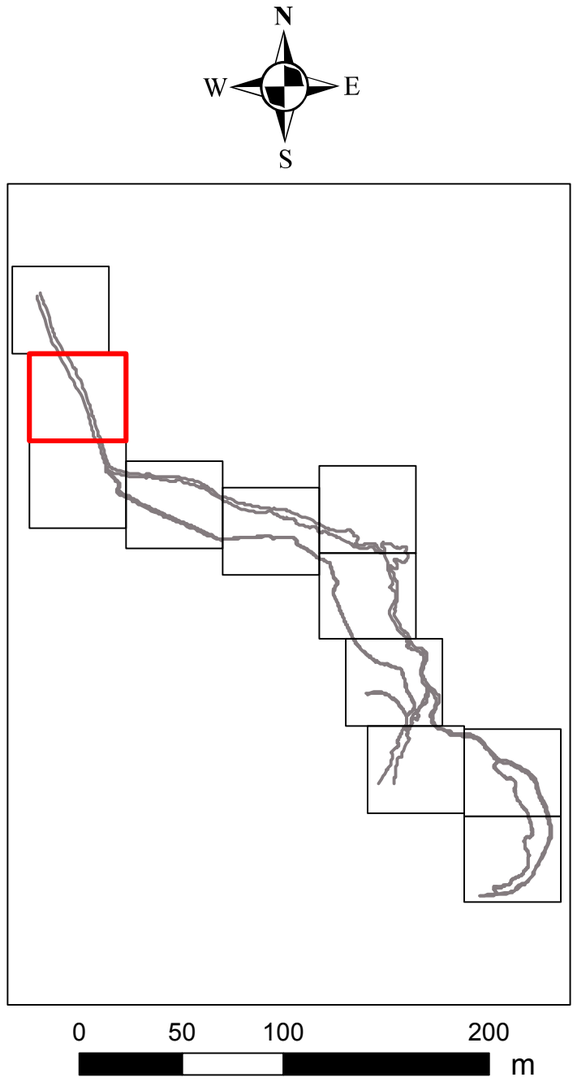

图例

管理范围线

保护范围线

虎陂灌区
管理范围和保护范围
划界图
11

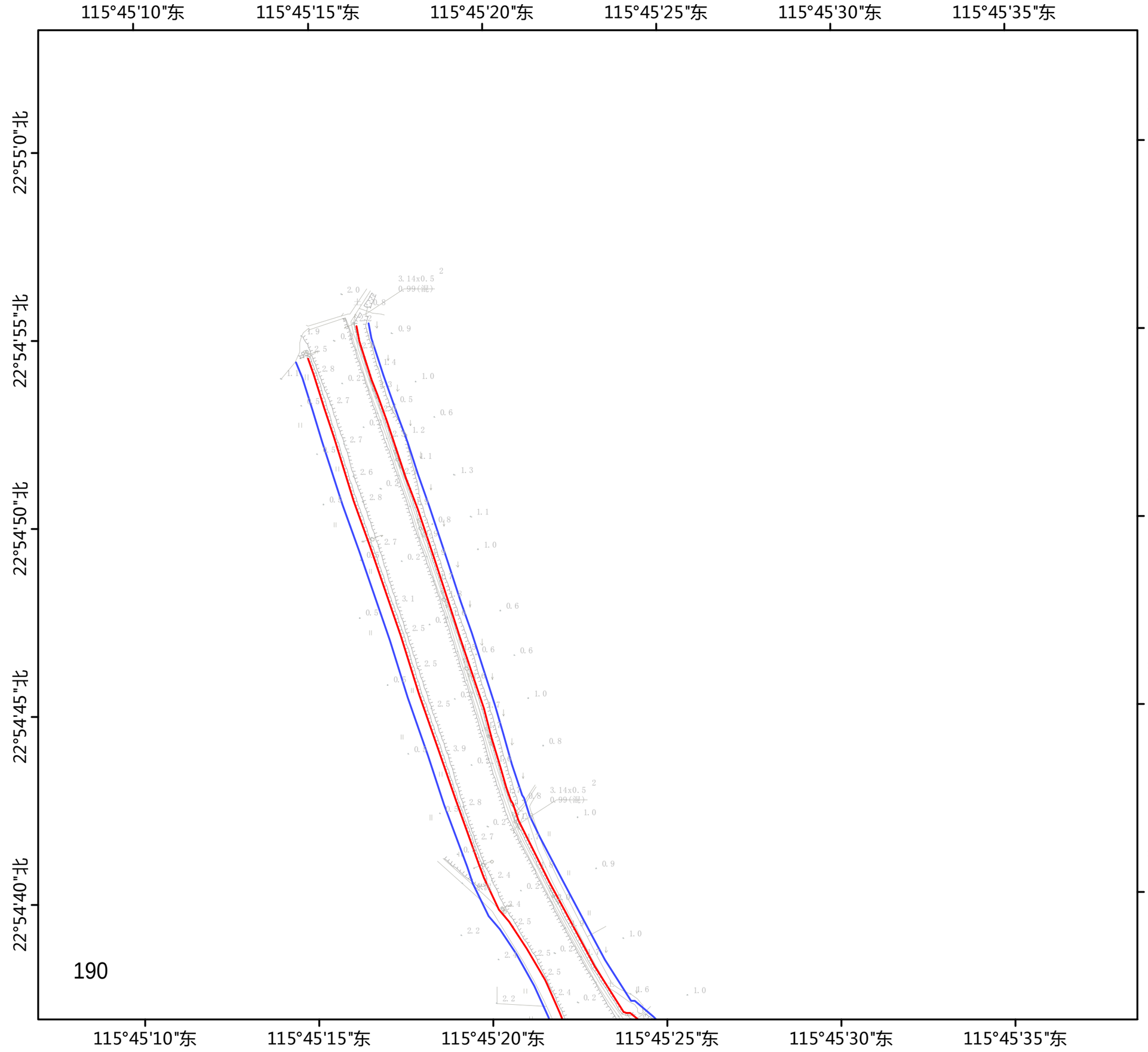

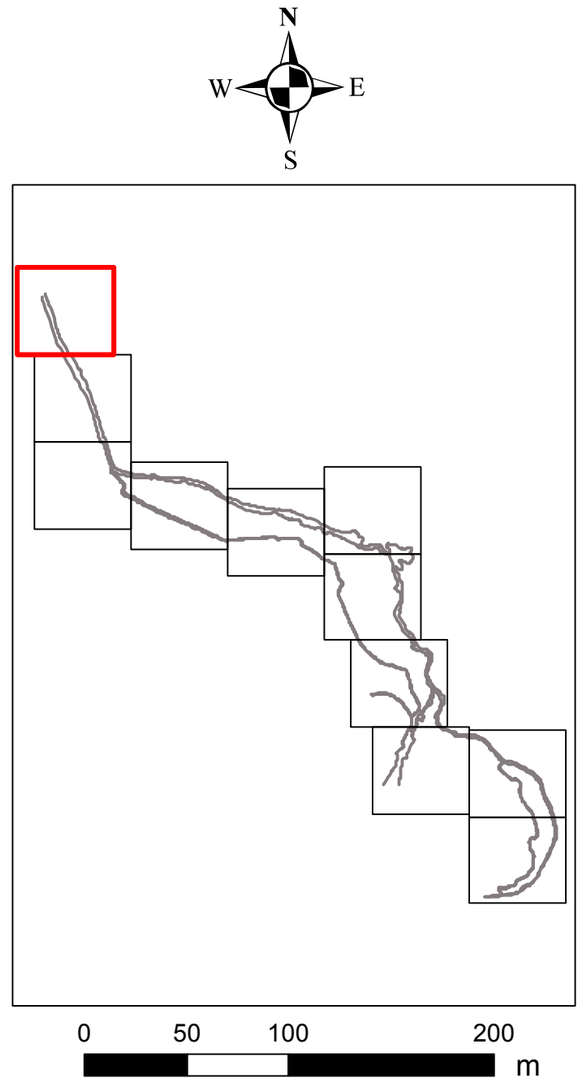

图例

管理范围线

保护范围线

新响灌区
管理范围和保护范围
划界图
1

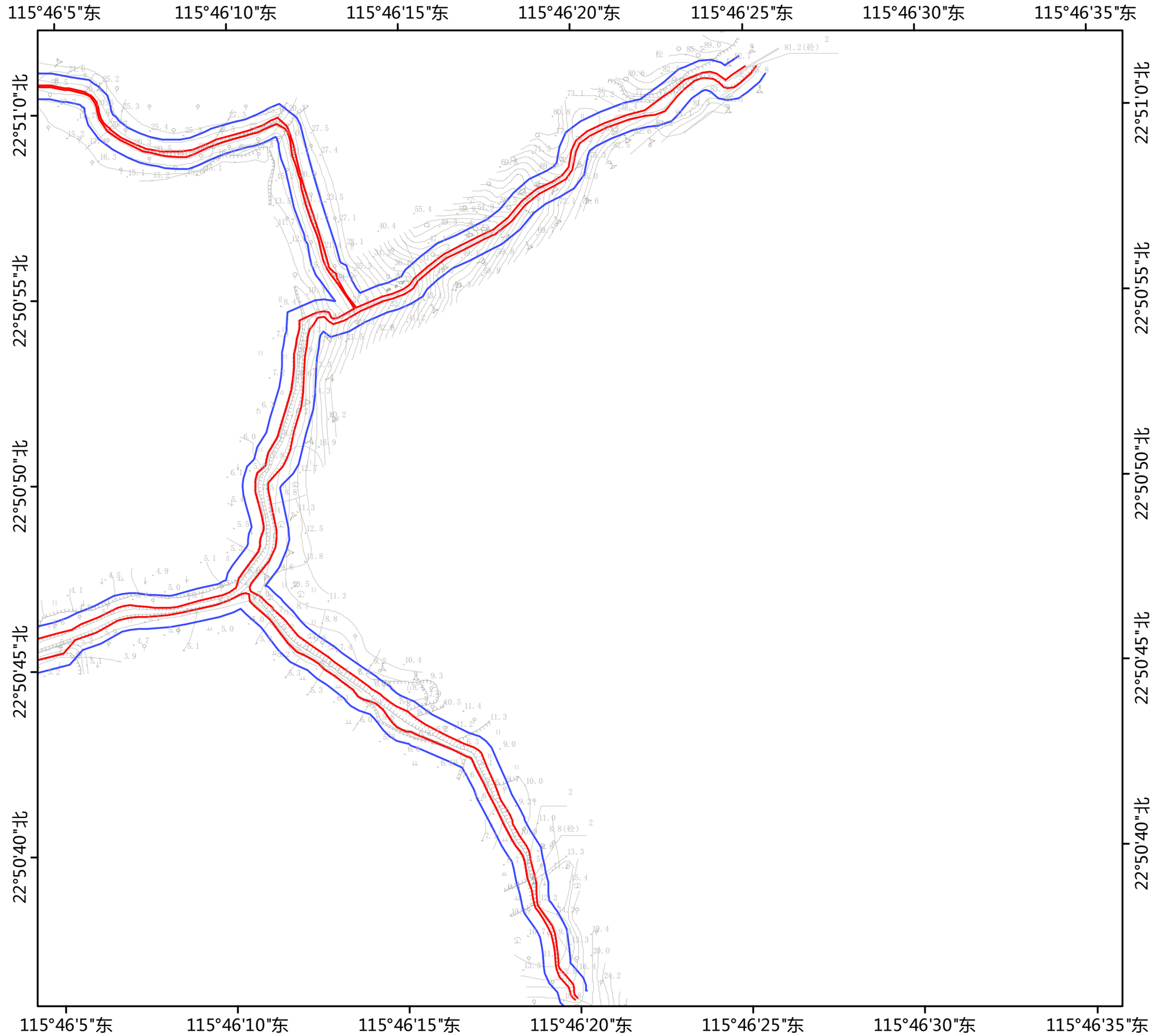

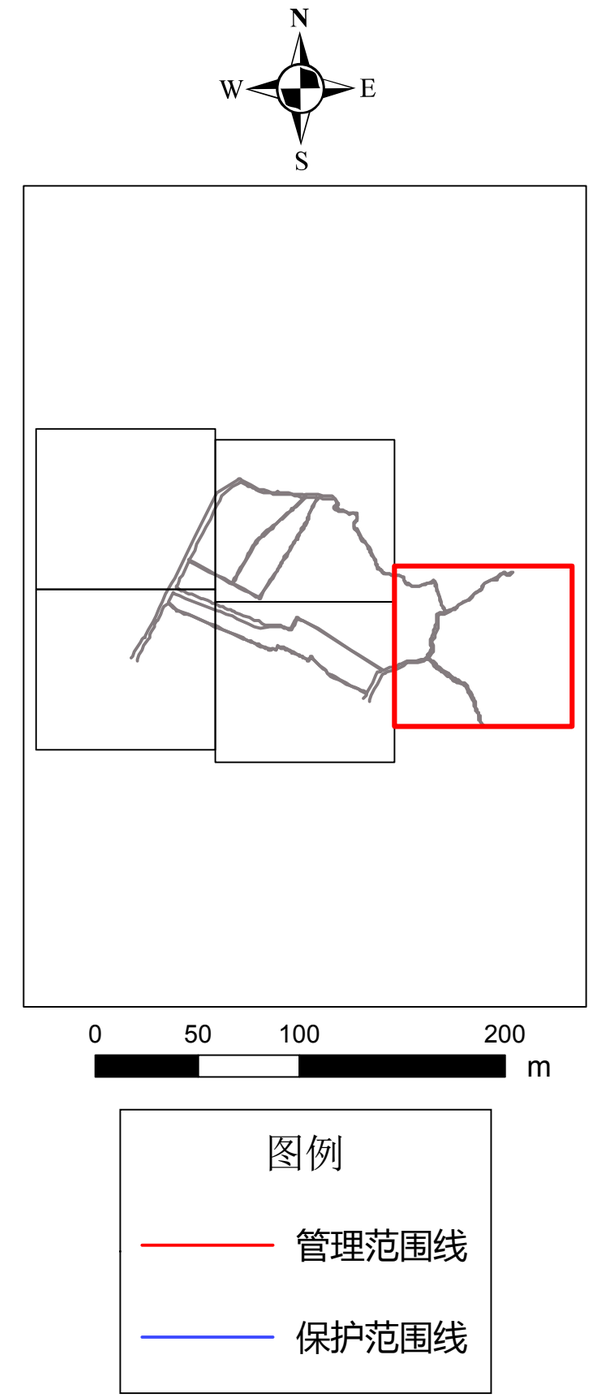

新响灌区
管理范围和保护范围
划界图
2

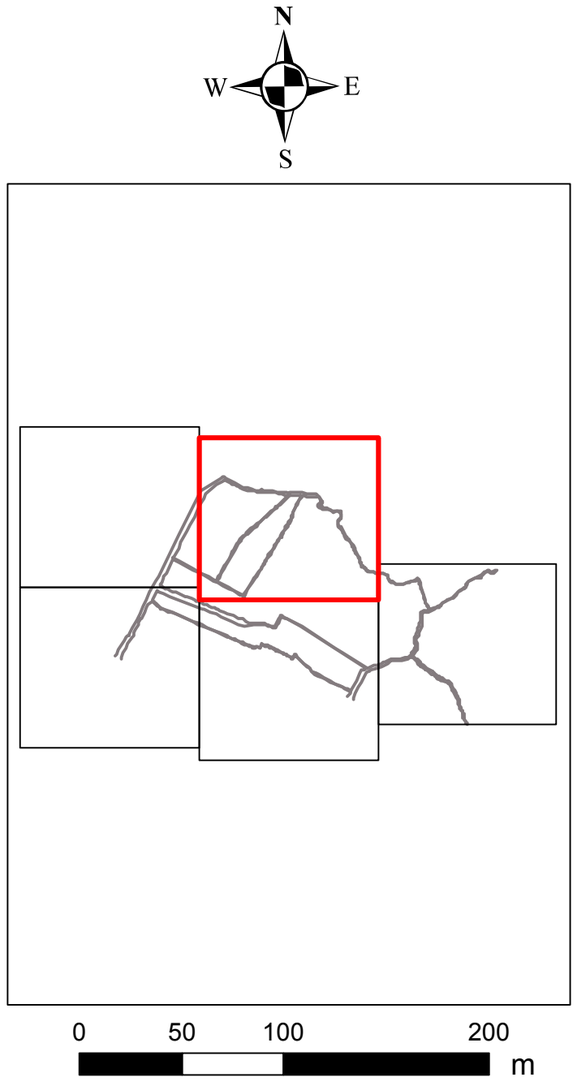

图例

管理范围线

保护范围线

新响灌区
管理范围和保护范围
划界图
3



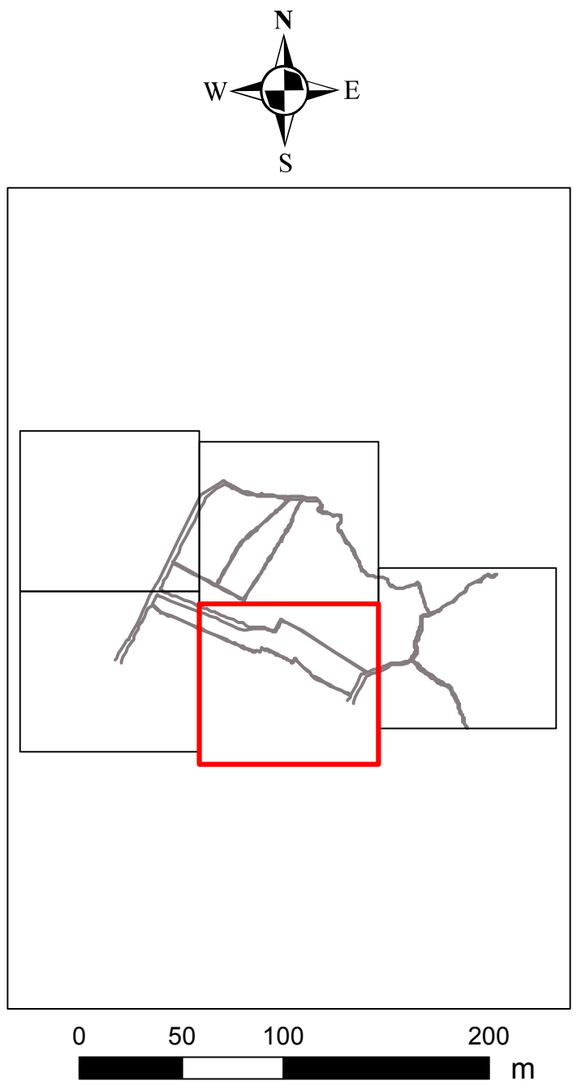

图例

管理范围线

保护范围线

新响灌区
管理范围和保护范围
划界图
4

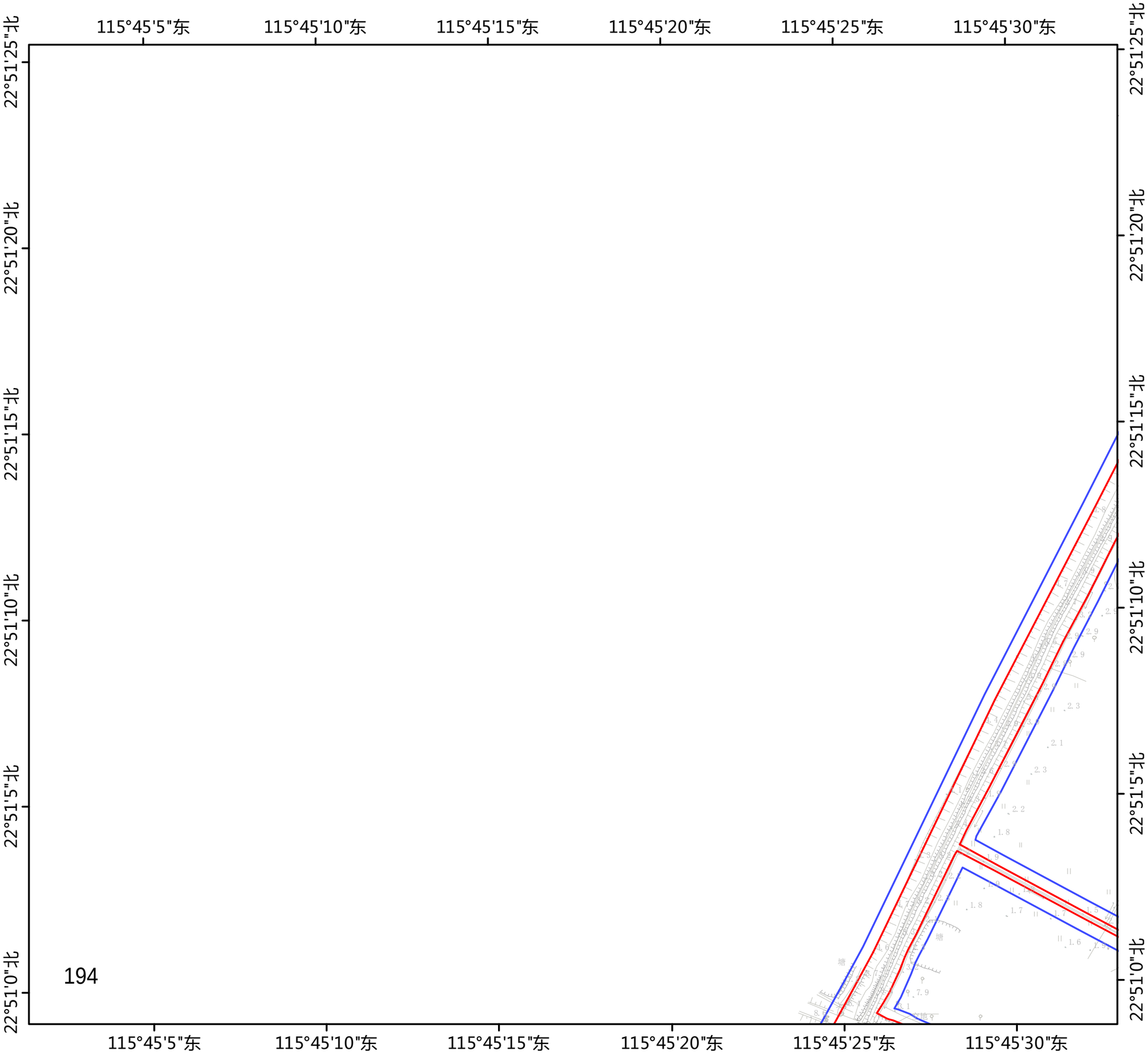

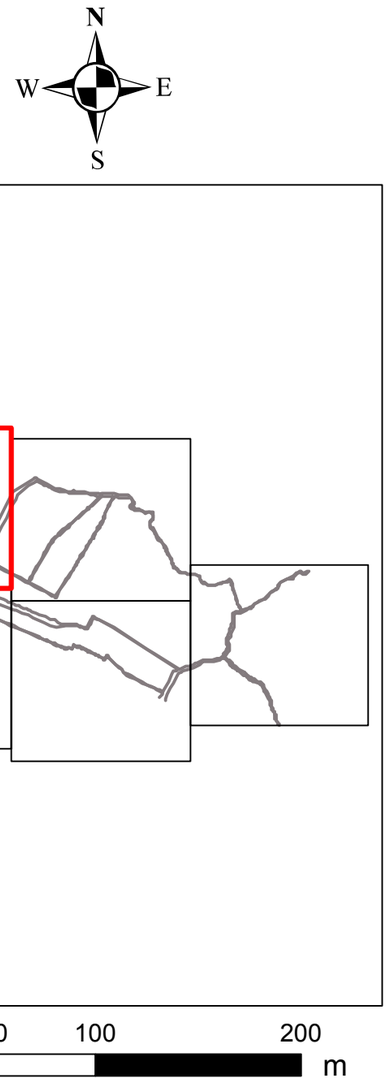

图例

管理范围线

保护范围线

新响灌区
管理范围和保护范围
划界图
5

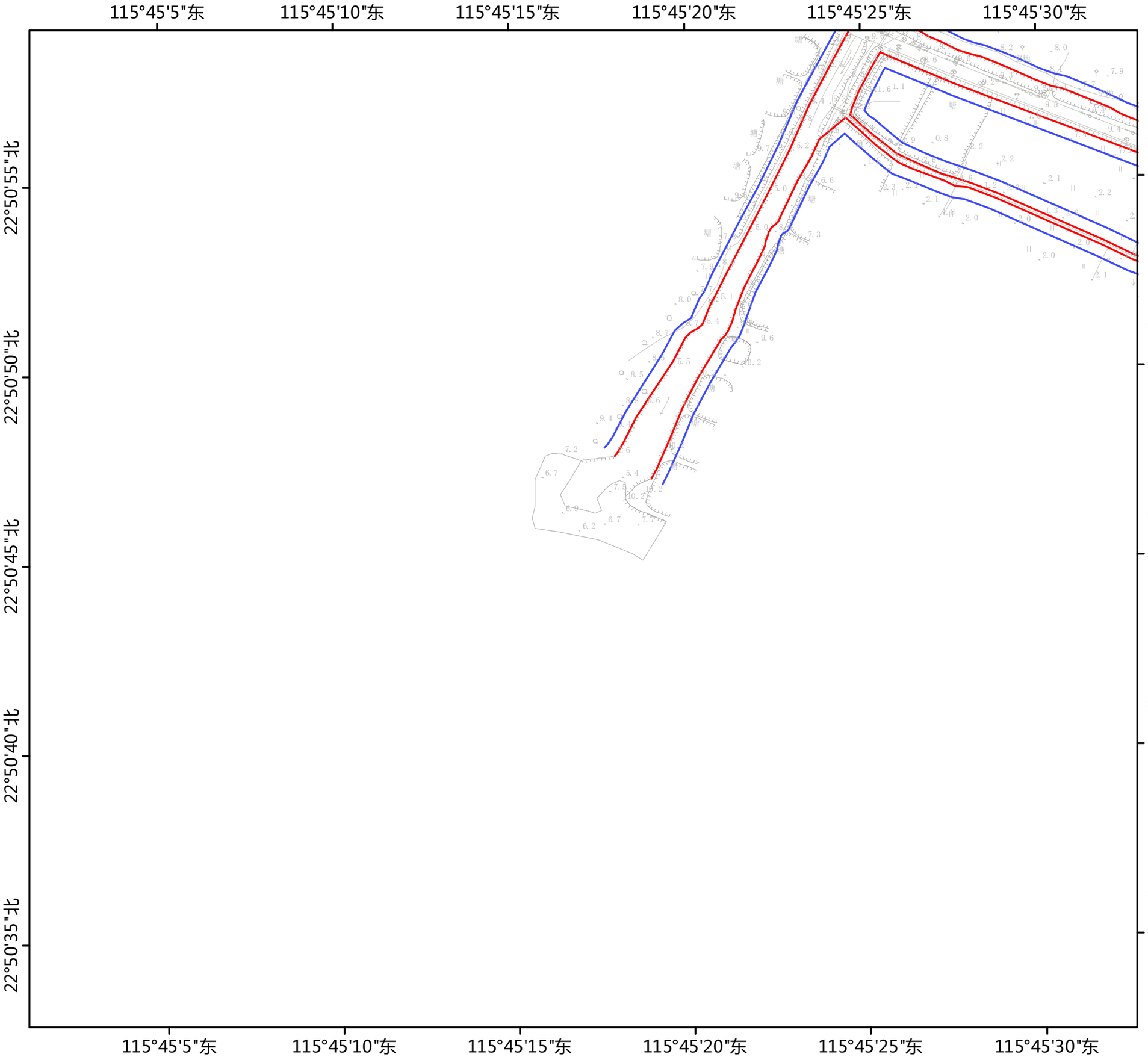

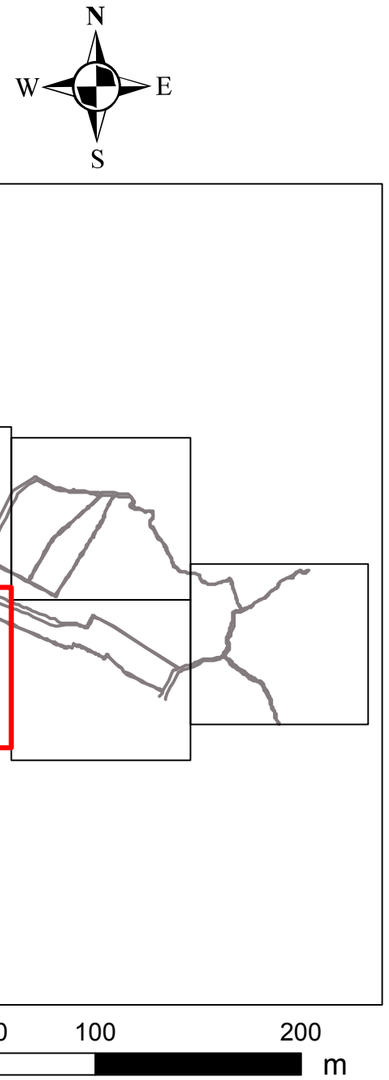

图例

管理范围线

保护范围线